السلطة الوطنية الفلسطينية

الجهاز المركزي للإحصاء الفلسطيني

مسـح الضحية، 2008

النتائج الأساسية

نيسان/أبريل، 2009

"ثمن النسخة ؟؟ دولار أمريكي"

تم إعداد هذا التقرير حسب الإجراءات المعـــيارية المحـــددة فـــي ميـــثاق الممارســـات للإحـــصاءات الرســـمية الفلسطينية 2006

عاصمة الثقافة العربية
Capital of Arab Culture
al- QUDS
2 0 0 9

© ربيع ثاني، 1430 هـ – نيسان، 2009.
جميع الحقوق محفوظة.

في حالة الاقتباس، يرجى الإشارة إلى هذه المطبوعة كالتالي:

الجهاز المركزي للإحصاء الفلسطيني، 2009. *مسح الضحية-2008: النتائج الأساسية.*
رام الله- فلسطين.

جميع المراسلات توجه إلى:
الجهاز المركزي للإحصاء الفلسطيني.
ص.ب. 1647، رام الله- فلسطين.

هاتف: 6340 242 2 (970/972)
فاكس: 6343 242 2 (970/972)
بريد إلكتروني : diwan@pcbs.gov.ps
صفحة إلكترونية: http://www.pcbs.gov.ps

فلسطين
Palestine
N
لبنان
Lebanon
سوريا
Syria
35°E
33°N
32°N
31°N
30°N
عكا
Acre
صفد
Safad
حيفا
Haifa
طبريا
Tabariya
الناصرة
Nazaret
بيسان
Beisan
جنين
Jenin
طولكرم
Tulkarm
طوباس
Tubas
نابلس
Nablus
قلقيلية
Qalqiliya
سلفيت
Salfit
اريحا
والأغوار
Jericho &
Al Aghwar
يافا
Jaffa
رام الله
Ramallah
&Al Bireh
اللد
Lod
الرملة
Er Ramle
والبيرة
القدس
Jerusalem
بيت لحم
Bethlehem
الخليل
Hebron
البحر الأبيض المتوسط
Mediterranean Sea
البحر الميت
Dead Sea
شمال غزة
North Gaza
غزة
Gaza
دير البلح
Deir Al Balah
خانيونس
Khan Yunis
رفح
Rafah
بئر السبع
Beersheba
الأردن
Jordan
مصر
Egypt
0 10 20 40 Km

شكر وتقدير

يـتقدم الجهاز المركزي للإحصاء الفلسطيني بالشكر والتقدير إلى كل الأسر الفلسطينية التي ساهمت في إنجاح جمع بـيانات مـسح الـصحية 2008، والى جميع العاملين في هذا المسح لما أبدوه من حرص منقطع النظير أثناء تأدية واجبهم.

لقـد تم تخطيط وتنفيذ مسح الصحية 2008 بقيادة فريق فني من الجهاز المركزي للإحصاء الفلسطيني، وبدعم مالي مـشترك بـين كـل مـن السلطة الوطنية الفلسطينية (PNA) وعدد من أعضاء مجموعة التمويل الرئيسية للجهاز (CFG) لعام 2008 ممثلة بمكتب الممثلية النرويجية لدى السلطة الوطنية الفلسطينية، مكتب الممثلية الهولندية لدى السلطة الوطنية الفلسطينية، الوكالة السويسرية للتنمية والتعاون (SDC).

يـتقدم الجهـاز المركزي للإحصاء الفلسطيني بجزيل الشكر والتقدير إلى أعضاء مجموعة التمويل الرئيسية للجهاز (CFG) الذين ساهموا بالتمويل على مساهمتهم القيمة في تنفيذ هذا المشروع.

تنويه للمستخدمين

- الإشارة (..): تعني لا يوجد مشاهدات

فريق العمل

- **اللجنة الفنية**

نضال كمال عمر — مدير المشروع

سهى كنعان

أيمن قنعير

أمينة خصيب

ماهر طنوس

أحمد عطية

فايز الغضبان

- **إعداد التقرير**

نضال عمر

- **تصميم جرافيكي**

أحمد سوالمة

- **تدقيق معايير النشر**

حنان جناجرة

- **المراجعة الأولية**

مصطفى خواجا

محمد العمري

محمود جرادات

- **المراجعة النهائية والإشراف العام**

د. لؤي شبانه — رئيس الجهاز

تقديم

نهدف بنشرنا هذا التقرير إلى توفير قاعدة بيانات يمكن من خلالها فهم أكمل وأوسع للعلاقة بين الجريمة والسياسات الاجتماعية وبين الجريمة والتغير والتنمية في الميدان الاجتماعي، ولذا فإن لإحصاءات الجريمة والضحية قيمة لدى جميع من لهم دور في تحليل السياسات الاجتماعية واتخاذ القرارات. إن الاهتمام بهذا الجانب من الإحصاء لا يأتي على المستوى الإقليمي والوطني فحسب، وإنما يكون مدعوما بقرارات دولية، وقد أبرز المؤتمر السادس للأمم المتحدة عام (1980) حول وسائل منع الجريمة ومعاملة المجرمين، حاجة المجتمع الدولي إلى توفر إحصاءات حول الجريمة ونظم العدالة الجنائية ومعاملة المجرمين (قرار رقم 2).

يسر الجهاز المركزي للإحصاء الفلسطيني أن يقدم هذا التقرير حول إحصاءات الضحية، والذي نهدف من خلاله إلى توفير مادة إحصائية شاملة وموثوقة لواضعي السياسات والمهتمين في موقع القرار السياسي والاجتماعي على الساحة الفلسطينية في هذا المجال.

يأتي هذا التقرير استمراراً لجهود الجهاز في مجال جمع البيانات الخاصة بالجريمة ونظم العدالة الجنائية وضحايا الجرائم، سواء من خلال السجلات الإدارية المتوفرة في الوزارات والمؤسسات الرسمية وغير الرسمية، أو من خلال المسوح الميدانية المتخصصة، كما هو الحال بالنسبة لنتائج هذا التقرير.

يتناول هذا التقرير أهم نتائج المسح الذي نفذه الجهاز خلال الفترة من 2008/10/04 ولغاية 2008/12/31، ويعرض المؤشرات الأساسية حول الأسر والأفراد ضحايا الأفعال الإجرامية في الأراضي الفلسطينية، وقد تم اشتقاق مؤشرات فرعية حول أنواع الأفعال الإجرامية ومكان حصول الجريمة، وعدد آخر من المؤشرات ذات العلاقة بالموضوع وفق توصيات الأمم المتحدة وتجارب الدول الأخرى التي تقوم بنشر بيانات حول الموضوع.

يأمل الجهاز المركزي للإحصاء الفلسطيني أن تسهم النتائج الواردة في هذا التقرير، في تطوير السياسات حول سبل مكافحة الجريمة والتعرف على اتجاهاتها، وأن ينير الدرب لمتخذي القرار وصانعي السياسات في مسيرة التنمية الوطنية الشاملة في هذا الوطن، علما بأن هذا المسح يجرى للمرة الرابعة على المستوى الفلسطيني.

والله نسأل أن يتكلل عملنا بالنجاح،،،

نيسان، 2009

د. لؤي شبانه
رئيس الجهاز

قائمة المحتويات

الموضوع		الصفحة
	قائمة الجداول	
	قائمة الأشكال	
	الملخص التنفيذي	
الفصل الأول:	**المقدمة**	**25**
	1.1 أهداف المسح	**25**
	2.1 هيكلية التقرير	**25**
الفصل الثاني:	**المفاهيم والمصطلحات**	**27**
الفصل الثالث:	**النتائج الرئيسية**	**29**
	1.3 ضحايا الأفعال الإجرامية على مستوى الأسر	29
	2.3 ضحايا الأفعال الإجرامية على مستوى الأفراد	29
	1.2.3 نوع الفعل الإجرامي	29
	2.2.3 مكان حصول الجريمة	30
	3.2.3 التبليغ عن الجريمة ووصول الجريمة المبلغ عنها للمحكمة	31
	4.2.3 منفذ الجريمة	31
	5.2.3 الأضرار البشرية والمادية الناجمة عن الأفعال الإجرامية	32
الفصل الرابع:	**المنهجية**	**33**
	1.4 استمارة المسح	33
	2.4 العينة والإطار	33
	3.4 نسبة الإستجابة	33
	4.4 حساب الأوزان	33
	5.4 حساب التقديرات والتباين	34
	6.4 العمليات الميدانية	34
	7.4 معالجة البيانات	34
الفصل الخامس:	**جودة البيانات**	**35**
	الجداول	**39**

قائمة الجداول

الجـدول		الصفحة
جدول 1:	نـسبة الأسـر ضحايا الأفعال الإجرامية حسب نوع الفعل الإجرامي والمنطقة خلال الشهور 12 الماضية، 2008	**39**
جدول 2:	نـسبة الأسر ضحايا الأفعال الإجرامية حسب نوع الفعل الإجرامي وعدد أفراد الأسرة خلال الشهور 12 الماضية، 2008	**39**
جدول 3:	نـسبة الأسر ضحايا الأفعال الإجرامية حسب نوع الفعل الإجرامي ومهنة رب الأسرة خلال الشهور 12 الماضية، 2008	**40**
جدول 4:	الـتوزيع النـسبي للأفراد ضحايا الأفعال الإجرامية حسب نوع آخر فعل إجرامي والمنطقة خلال الشهور 12 الماضية، 2008	**41**
جدول 5:	التوزيع النسبي للأفراد ضحايا الأفعال الإجرامية حسب نوع آخر فعل إجرامي ونوع التجمع السكاني خلال الشهور 12 الماضية، 2008	**41**
جدول 6:	الـتوزيع النـسبي للأفراد ضحايا الأفعال الإجرامية حسب بعض المتغيرات ونوع آخر فعل إجرامي خلال الشهور 12 الماضية، 2008	**42**
جدول 7:	التوزيع النسبي للأفراد ضحايا الأفعال الإجرامية حسب جنس وعمر منفذ آخر فعل إجرامي والمنطقة خلال الشهور 12 الماضية، 2008	**43**
جدول 8:	الـتوزيع النـسبي للأفراد ضحايا الأفعال الإجرامية حسب نوع الفعل الإجرامي والتبليغ عن آخر جريمة خلال الشهور 12 الماضية، 2008	**43**
جدول 9:	التوزيع النسبي للأفراد ضحايا الأفعال الإجرامية حسب نوع الفعل الإجرامي ومكان حصول آخر جريمة خلال الشهور 12 الماضية، 2008	**44**
جدول 10:	الـتوزيع النـسبي للأفراد ضحايا الأفعال الإجرامية حسب نوع آخر فعل إجرامي وحصول مواجهة خلال الشهور 12 الماضية، 2008	**44**
جدول 11:	الـتوزيع النـسبي للأفراد ضحايا الأفعال الإجرامية حسب منفذ آخر فعل إجرامي وحصول مواجهة خلال الشهور 12 الماضية، 2008	**45**
جدول 12:	الـتوزيع النسبي للأفراد ضحايا الأفعال الإجرامية حسب نوع آخر فعل إجرامي والأضرار الناجمة خلال الشهور 12 الماضية، 2008	**45**
جدول 13:	الـتوزيع النـسبي للأفراد ضحايا الأفعال الإجرامية حسب قيمة الأضرار المادية لآخر فعل إجرامي والمنطقة خلال الشهور 12 الماضية، 2008	**46**

الجـدول		الصفحة
جدول 14:	التوزيع النسبي للأفراد ضحايا الأفعال الإجرامية حسب نوع آخر فعل إجرامي والجهة التي تحملت عبء الأضرار المادية خلال الشهور 12 الماضية، 2008	**46**
جدول 15:	الـتوزيع النـسبي للأفـراد ضحايا الأفعال الإجرامية حسب نوع آخر فعل إجرامي ووقت حصول الجريمة خلال الشهور 12 الماضية، 2008	**47**
جدول 16:	التوزيع النسبي للأفراد ضحايا الأفعال الإجرامية حسب مكان حصول آخر جريمة والمنطقة خلال الشهور 12 الماضية، 2008	**47**
جدول 17:	الـتوزيع النـسبي للأفراد ضحايا الأفعال الإجرامية حسب مكان حصول آخر جريمة و نوع التجمع السكاني خلال الشهور 12 الماضية، 2008	**48**
جدول 18:	الـتوزيع النـسبي للأفـراد ضـحايا الأفعـال الإجرامية حسب مكان حصول آخر جريمة والأضرار المادية خلال الشهور 12 الماضية، 2008	**48**
جدول 19:	التوزيع النسبي للأفراد ضحايا الأفعال الإجرامية حسب التبليغ عن آخر جريمة والمنطقة خلال الشهور 12 الماضية، 2008	**49**
جدول 20:	الـتوزيع النـسبي للأفـراد ضحايا الأفعال الإجرامية حسب سبب عدم التبليغ عن الجريمة والمنطقة خلال الشهور 12 الماضية، 2008	**49**
جدول 21:	التوزيع النسبي للأفراد ضحايا الأفعال الإجرامية حسب منفذ آخر فعل إجرامي والمنطقة خلال الشهور 12 الماضية، 2008	**49**
جدول 22:	التوزيع النسبي للأفراد ضحايا الأفعال الإجرامية حسب منفذ آخر فعل إجرامي ونوع التجمع السكاني خلال الشهور 12 الماضية، 2008	**50**
جدول 23:	التوزيع النسبي للأفراد ضحايا الأفعال الإجرامية حسب منفذ الجريمة ونوع آخر فعل إجرامي خلال الشهور 12 الماضية، 2008	**50**
جدول 24:	التوزيع النسبي للأفراد ضحايا الأفعال الإجرامية حسب منفذ آخر فعل إجرامي والأضرار الجسدية خلال الشهور 12 الماضية، 2008	**51**
جدول 25:	الـتوزيع النـسبي للأفـراد ضـحايا الأفعال الإجرامية حسب منفذ آخر فعل إجرامي وقيمة الأضرار المادية خلال الشهور 12 الماضية، 2008	**51**
جدول 26:	التوزيع النسبي للأفراد ضحايا الأفعال الإجرامية حسب منفذ آخر فعل إجرامي والجهة التي تحملت عبء الأضرار المادية خلال الشهور 12 الماضية، 2008	**52**
جدول 27:	التوزيع النسبي للأفراد ضحايا الأفعال الإجرامية حسب نوع الأضرار لآخر فعل إجرامي والمنطقة خلال الشهور 12 الماضية، 2008	**52**

الجـدول		الصفحة

جدول 28:	الـتوزيع النسبي للأفراد ضحايا الأفعال الإجرامية حسب قيمة الأضرار المادية ونوع التجمع السكاني لآخر فعل إجرامي خلال الشهور 12 الماضية، 2008	**53**
جدول 29:	الـتوزيع النسبي للأفراد ضحايا الأفعال الإجرامية حسب الجهة التي تحملت عبء الأضرار المادية لآخر فعل إجرامي والمنطقة خلال الشهور 12 الماضية، 2008	**53**
جدول 30:	التوزيع النسبي للأفراد ضحايا السرقة حسب نوع المسروقات والتبليغ عن آخر سرقة خلال الشهور 12 الماضية، 2008	**53**
جدول 31:	التوزيع النسبي للأفراد ضحايا السرقة حسب نوع المسروقات وحجم الأضرار المادية خلال الشهور 12 الماضية، 2008	**54**
جدول 32:	التوزيع النسبي للأفراد ضحايا الأفعال الإجرامية حسب مكان حصول آخر جريمة ونوع المسروقات خلال الشهور 12 الماضية، 2008	**54**
جدول 33:	الأفراد ضحايا الأفعال الإجرامية حسب منفذ آخر سرقة ونوع المسروقات خلال الشهور 12 الماضية، 2008	**54**

قائمة الأشكال

الشكل		الصفحة
شكل 1:	الـتوزيع النسبي للأفراد ضحايا الأفعال الإجرامية في الأراضي الفلسطينية حسب نوع آخر فعل إجرامي خلال الشهور 12 الماضية، 2008	**30**
شكل 2:	التوزيع النسبي للأفراد ضحايا الأفعال الإجرامية حسب مكان حصول آخر فعل إجرامي ونوع التجمع السكاني خلال الشهور 12 الماضية، 2008	**30**
شكل 3:	نسبة الأفراد ضحايا الأفعال الإجرامية الذين بلغوا عن آخر فعل إجرامي حسب المنطقة خلال الشهور 12 الماضية، 2008	**31**
شكل 4:	التوزيع النسبي للأفراد ضحايا الأفعال الإجرامية حسب منفذ آخر فعل إجرامي والمنطقة خلال الشهور 12 الماضية، 2008	**32**
شكل 5:	نـسبة الأفراد ضحايا الأفعال الإجرامية حسب المنطقة والأضرار التي تعرضوا لها لآخر فعل إجرامي خلال الشهور 12 الماضية، 2008	**32**
شكل 6:	الـتوزيع النـسبي للأفـراد ضحايا الأفعال الإجرامية حسب الجهة التي تحملت عبء الأضرار المادية لآخر فعل إجرامي والمنطقة خلال الشهور 12 الماضية، 2008	**33**

الملخص التنفيذي

الأفعال الإجرامية على مستوى الأسر:

- 7.5% من الأسر في الأراضي الفلسطينية تعرضت لأفعال إجرامية، بواقع 5.8% في الضفة الغربية، و10.9% في قطاع غزة.
- 2.0% من الأسر في الأراضي الفلسطينية تعرضت لسرقة (باستثناء سرقة السيارة)، بواقع 1.7% في الضفة الغربية و2.8% في قطاع غزة. في حين أن 6.1% من الأسر تعرضت لسرقة السيارة أو لبعض قطعها.
- 1.7% من الأسر تعرضت لإتلاف الممتلكات، بواقع 0.8% في الضفة الغربية و3.5% في قطاع غزة.
- 2.4% من الأسر تعرضت لتحرشات واعتداءات الجيش والمستوطنين الإسرائيليين، بواقع 2.2% في الضفة الغربية و2.7% في قطاع غزة، وقد بلغت هذه النسبة 7.1% في الأراضي الفلسطينية عام 2004.
- 0.8% من الأسر الأراضي الفلسطينية تعرضت للتهديد، بواقع 0.7% في الضفة الغربية و1.0% في قطاع غزة، وقد بلغت هذه النسبة 0.6% في الأراضي الفلسطينية عام 2004.

الأفعال الإجرامية على مستوى الأفراد:

- أشارت النتائج إلى أن 1.3% من الأفراد في الأراضي الفلسطينية تعرضوا لأفعال إجرامية عام 2008، في حين بلغت هذه النسبة 2.2% عام 2004.
- 33.9% من الأفراد ضحايا الافعال الإجرامية تعرضوا للسرقة أو محاولة السرقة في الأراضي الفلسطينية عام 2008، بواقع 42.1% في الضفة الغربية مقابل 26.3% في قطاع غزة.
- 27.8% من الأفراد ضحايا الأفعال الإجرامية تعرضوا لتحرشات واعتداءات الجيش الإسرائيلي والمستوطنين، بواقع 30.1% في الضفة الغربية و25.6% في قطاع غزة.
- نسبة الأفراد ضحايا التهديد أو الاعتداء بالضرب من إجمالي الأفراد ضحايا الأفعال الإجرامية في قطاع غزة أعلى منها في الضفة الغربية، حيث بلغت نسبة الأفراد ضحايا التهديد أو الاعتداء بالضرب في قطاع غزة 24.0% مقابل 12.3% في الضفة الغربية.
- غالبية الأفعال الإجرامية التي تعرض لها الأفراد، وقعت داخل المنزل. حيث بلغت نسبة الأفراد الذين تعرضوا لأفعال إجرامية داخل المنزل 45.7% من مجموع الأفعال الإجرامية التي تعرض لها الأفراد في الأراضي الفلسطينية، بواقع 38.8% في الضفة الغربية و52.2% في قطاع غزة.
- الأفعال الإجرامية التي ارتكبت داخل منزل الضحية في الأراضي الفلسطينية سجلت ارتفاعاً عام 2008 مقارنة مع السنوات السابقة. حيث كانت 23.5% و16.5% و44.8 في الأعوام 1996 و1999 و2004 مقارنة بـ 45.7% عام 2008.
- 53.0% من الأفراد ضحايا الأفعال الإجرامية في الأراضي الفلسطينية قاموا بالتبليغ عن الجرائم التي تعرضوا لها، (بواقع 47.0% في الضفة الغربية، و57.6% في قطاع غزة)، مقابل 40.2% عام 1996، و43.2% عام 1999 و29.5% عام 2004.
- 14.2% من الأفعال الإجرامية في الأراضي الفلسطينية التي تم الإبلاغ عنها وصلت المحكمة.

- 12.2% مـن الأفعـال الإجـرامية التـي تعرض لها الأفراد في الأراضي الفلسطينية تسببت فقط بأضرار بشرية للـضحية بواقـع 13.1% فـي الضفة الغربية و11.5% في قطاع غزة، فيما تعرض 64.0% من الأفراد ضحايا الأفعال الإجرامية لأضرار مادية فقط بواقع 60.2% في الضفة الغربية و67.5% في قطاع غزة.
- 30.4% مـن الأفعال الإجرامية التي تعرض لها الأفراد في الأراضي الفلسطينية تسببت بأضرار مادية تقدر بألف دينار أردني أو اكثر. كما أن 72.7% من الأفعال الإجرامية التي تعرض لها الأفراد في الأراضي الفلسطينية كانت الضحية تتحمل عبء الأضرار المادية المترتبة على هذه الأفعال الإجرامية.

قائمة بالمؤشرات الرئيسية لمسح الضحية 1996، 1999، 2004، 2008

المؤشر	1996	1999	2004	2008
الأسر ضحايا الأفعال الإجرامية *				
النسبة المئوية للأسر ضحايا مجموع الأفعال الإجرامية	**5.6**	**5.1**	**11.3**	**7.5**
النسبة المئوية للأسر ضحايا السرقة (باستثناء السيارة)	1.6	1.2	1.2	2.0
النسبة المئوية للأسر ضحايا سرقة السيارة أو بعض قطع السيارة	1.8	1.9	1.1	6.1
النسبة المئوية للأسر ضحايا محاولات السطو والسرقة	..	0.5	0.4	0.6
النسبة المئوية للأسر ضحايا إتلاف الممتلكات	1.3	0.2	1.5	1.7
النسبة المئوية للأسر ضحايا التهديد (تهديد كلامي، تهديد بسلاح ناري، سلاح أبيض)	1.3	0.4	0.6	0.8
النسبة المئوية للأسر ضحايا الاعتداء	1.2	0.4	1.5	0.9
النسبة المئوية للأسر ضحايا التحرش والاعتداء من قبل الجيش الإسرائيلي والمستوطنين	..	1.3	7.1	2.4
النسبة المئوية للأسر ضحايا التعرض لجرائم أخرى	..	..	0.3	0.4
الأفراد ضحايا الأفعال الإجرامية				
النسبة المئوية للأفراد الضحايا الذين تعرضوا للسرقة/ محاولة سطو وسرقة	54.2	55.2	19.5	33.9
النسبة المئوية للأفراد الضحايا الذين تعرضوا للاعتداء بالضرب/ التهديد	18.8	18.0	10.9	18.4
النسبة المئوية للأفراد الضحايا الذين تعرضوا لإتلاف الممتلكات	16.1	4.4	8.2	18.3
مكان حصول الجريمة				
النسبة المئوية للأفراد الضحايا الذين تعرضوا لفعل إجرامي داخل المنزل	23.5	16.5	44.8	45.7
النسبة المئوية للأفراد الضحايا الذين تعرضوا لفعل إجرامي بجوار المنزل	32.8	41.7	17.5	26.5
التبليغ عن الجريمة				
النسبة المئوية للأفراد الضحايا الذين تعرضوا لفعل إجرامي وقاموا بالتبليغ عن الجريمة	40.2	43.2	29.5	53.0
أسباب عدم التبليغ عن الجريمة				
النسبة المئوية للأفراد الضحايا الذين لم يبلغوا بسبب عدم خطورة الحادث	..	51.7	29.3	28.5
النسبة المئوية للأفراد الضحايا الذين لم يبلغوا بسبب حل الموضوع شخصيا/ عشائرياً	..	10.7	30.0	18.3
النسبة المئوية للأفراد الضحايا الذين لم يبلغوا بسبب عدم الرغبة في تدخل الشرطة	..	10.7	20.7	21.2
منفذ الجريمة				
النسبة المئوية للأفراد الضحايا الذين تعرضوا لفعل إجرامي من قبل جيش الاحتلال أو المستوطنين الإسرائيليين	11.6	26.8	62.7	33.2
النسبة المئوية للأفراد الضحايا الذين تعرضوا لفعل إجرامي من قبل أحد الأقارب	13.0	8.9	4.4	3.8
الأضرار البشرية والمادية للفعل الإجرامي				
النسبة المئوية للأفراد الضحايا الذين تعرضوا لفعل إجرامي تسبب لهم بأضرار جسدية فقط	22.6	16.5	10.5	12.2
النسبة المئوية للأفراد الضحايا الذين تعرضوا لفعل إجرامي تسبب لهم بأضرار مادية فقط	77.4	61.0	60.0	64.0
النسبة المئوية للأفراد الضحايا الذين تعرضوا لفعل إجرامي تسبب لهم بأضرار مادية وجسدية معا	..	3.2	3.4	1.8
النسبة المئوية للأفراد الضحايا الذين تعرضوا لفعل إجرامي تسبب لهم بأضرار مادية تقدر بألف دينار أردني أو اكثر	15.3	14.7	21.2	30.4
الجهة التي تحملت عبء الأضرار المادية				
النسبة المئوية للأفراد الضحايا الذين تعرضوا لفعل إجرامي، وتحمل الضحية عبء الأضرار المادية للفعل الإجرامي	85.8	88.7	78.6	72.7

(..): البيانات غير متوفرة

(*) في العامين 1996 و1999 شمل تعريف الأفعال إجرامية كل من: (السرقة والاعتداء وإتلاف الممتلكات وجرائم أخرى). بينما في العامين 2004 و2008 شمل التعريف على (السرقة، محاولة السطو والسرقة، إتلاف الممتلكات، التهديد، الاعتداء،اعتداء وتحرش الجيش والمستوطنين الإسرائيليين وجرائم أخرى)

الفصل الأول

المقدمة

قام الجهاز المركزي للإحصاء الفلسطيني بتنفيذ مسح الضحية (خلال الفترة الممتدة من 2008/10/04 ولغاية 2008/12/31، كمرفق لمسح القوى العاملة)، بهدف توفير أهم البيانات المتعلقة بالجريمة للوقوف على نمط واتجاه الجرائم، وأثر الأفعال الإجرامية على الأسر والأفراد الذين يقعون ضحايا للأفعال الإجرامية في المجتمع الفلسطيني، وبهدف تزويد صناع القرار بالبيانات الحديثة للمساعدة في رسم السياسات المناسبة، وتحديد الأولويات حول سبل مكافحة الجريمة. ويأتي هذا المسح بشكل متناسق مع ما يتم الحصول عليه من بيانات من السجلات الإدارية المتوفرة من الوزارات والمؤسسات المختلفة حول الجريمة والضحية، ونظم العدالة الجنائية التي تتولى الحفاظ على القانون والنظام.

1.1 أهداف المسح

يهـدف هذا المسح لتوفير مؤشرات حديثة قابلة للقياس تشير إلى ما آلت إليه الأمور في موضوع الضحية والجريمة في المجـتمع الفلـسطيني، بالإضافة إلى دراسة الخصائص العامة للضحية في المجتمع الفلسطيني. ويمكن تلخيص أهداف المسح بما يلي:

- توفير المعلومات الضرورية حول أنواع الأفعال الإجرامية على مستوى الأسر والأفراد، مكان حدوث الجريمة، منفذ الجريمة، التبليغ عن الجريمة، وصول الجريمة المبلغ عنها إلى المحكمة، الخسائر البشرية والمادية للضحايا، الجهة التي تحملت عبء الخسائر المادية التي نتجت عن الأفعال الإجرامية.
- توفير قاعدة بيانات حول مجموعة من المؤشرات الأساسية حول الضحية ومقارنتها مع المؤشرات التي تم جمعها في الأعوام 1996 و1999 و2004.
- توفير قاعدة بيانات تساهم في سد الفجوات والنواقص في السجلات الإدارية المتعلقة بإحصاءات الجريمة والضحية.

2.1 هيكلية التقرير

يتألف التقرير من عدد من الفصول التي تشكل المواد الواردة فيها مجمل مادة التقرير، حيث تم تغطيتها بصورة تسهل عملية استخدامها والاستفادة منها بالصورة المثلى. يستعرض الفصل الأول أهداف المسح وهيكلية التقرير. أما الفصل الثاني فيقدم عرضا لأهم المفاهيم والمصطلحات التي اعتمدت في المسح والتي تم بناء عليها تطوير استمارة المسح وأدوات البحث الأخرى. في حين يستعرض الفصل الثالث النتائج الأساسية للمسح والمؤشرات التي تتعرض لأهم السمات الخاصة بالجريمة والضحية في الأراضي الفلسطينية. بينما يغطي الفصل الرابع المنهجية التي اتبعت في تنفيذ المسح بما في ذلك استمارة المسح وتصميمها ومعدلات الاستجابة وحساب أوزان العينة. ويغطي الفصل الخامس الذي يتعرض إلى جودة بيانات المسح.

الفصل الثاني

المفاهيم والمصطلحات

الضحية:

الشخص الذي تعرض لاعتداء أو ضرر أو إصابة أو وقع فريسة لكارثة أو فعل إجرامي أو أي تهديد، والشخص الذي لحقه أذى حادث أو اعتداء، وكذلك الشخص الذي أتلفت ممتلكاته أو تضررت جزئياً أو كلياً.

الفعل الإجرامي:

كل فعل يخالف أحكام قانون العقوبات أو يكون تعدياً على الحقوق العامة أو خرقاً للواجبات المترتبة نحو الدولة أو المجتمع بوجه عام.

المجرم:

الشخص الذي يقوم بارتكاب مخالفات للقانون المعمول به في البلد ضد أشخاص آخرين أو ضد ممتلكات الغير.

الممتلكات:

كافة الأشياء التي بحوزة الأفراد (أفراد الأسرة) سواء أكانت داخل المسكن أم خارجه من الأموال المنقولة وغير المنقولة.

الاعتداء:

يقصد به التهجم البدني على شخص آخر، بما في ذلك الضرب.

موقع الجريمة:

يقصد به المكان المحدد الذي وقع فيه الحادث.

السرقة:

يقصد بها أخذ المال أو الممتلكات دون موافقة مالكه، وتشمل سرقة المنازل واقتحامها وكذلك سرقة السيارات، أما نشل الحوانيت وسائر المخالفات الصغرى، مثل السرقات البسيطة فيمكن أن تصنف أو لا تصنف ضمن السرقات، لكن في مسح الضحية تم اعتبارها من ضمن السرقات.

الأضرار البشرية:

كافة الايذاءات التي قد يتعرض لها شخص ما أثناء جريمة حدثت خلال الـ 12 شهرا الماضية وتكون نتيجتها جروحا، قتلا، أو تشوها أو إعاقة.

السطو:

دخول منازل أو ممتلكات الأسرة بالقوة بدون حق وبقصد السرقة، سواء تحقق هذا القصد أو لم يتحقق، وتعرفها الأمم المتحدة على أنها الدخول غير القانوني لممتلكات الغير بقصد ارتكاب فعل إجرامي.

التحرش:

الاستفزاز لشخص ما، أو هو كل ما من شانه أن يلهب مشاعر شخص آخر وإثارة أعصابه ودفعه إلى العنف، وهناك نوعان من الاستفزاز: الاستفزاز المدبر وهو الذي يعطي صفة العمد لهذا التصرف، والاستفزاز غير المدبر وهو الذي يفقده سمة العمد.

الأسرة:

فرد أو مجموعة أفراد تربطهم أو لا تربطهم صلة قرابة، ويقيمون عادة في مسكن واحد أو جزء منه، ويشتركون في المأكل أو في أي وجه من ترتيبات المعيشة الأخرى.

الفصل الثالث

النتائج الرئيسية

يعرض هذا الفصل ملخصا لأهم نتائج مسح الضحية في الأراضي الفلسطينية عام 2008، وتبين هذه النتائج السمات الأساسية لواقع الأفعال الإجرامية التي تعرضت لها الأسر والأفراد ضحايا الأفعال الإجرامية والخسائر البشرية والمادية التي تعرضت لها خلال العام الذي سبق تاريخ تنفيذ هذا المسح.

1.3 ضحايا الأفعال الإجرامية على مستوى الأسر:

بينت نتائج المسح أن 7.5% من الأسر في الأراضي الفلسطينية تعرضت لأفعال إجرامية، بواقع 5.8% في الضفة الغربية، و10.9% في قطاع غزة، وذلك بانخفاض بلغت نسبته الثلث عن عام 2004 حيث بلغت هذه النسبة في الأراضي الفلسطينية 11.3%، وبلغت نسبة الأسر التي تعرضت لسرقة السيارة أو بعض قطع السيارة 6.1% بواقع 6.2% في الضفة الغربية و5.9% في قطاع غزة.

أظهرت النتائج أن نسبة الأسر التي تعرضت للسرقة (باستثناء سرقة السيارة) في قطاع غزة قد بلغت 2.8% مقابل 1.7% في الضفة الغربية، في حين أن 2.0% من أسر قطاع غزة تعرضت للاعتداء مقابل 0.4% في الضفة الغربية، أما الأسر التي تعرضت لإتلاف الممتلكات فبلغت نسبتها 1.7%، بواقع 0.8% في الضفة الغربية و3.5% في قطاع غزة، وبلغت نسبة الأسر التي تعرضت للتهديد 0.8 بواقع 0.7% في الضفة الغربية و1.0% في قطاع غزة، وبلغت نسبة الأسر تعرضت لتحرشات واعتداءات الجيش والمستوطنين الإسرائيليين في الأراضي الفلسطينية 2.4% مقابل 7.1% من الأسر عام 2004.

2.3 ضحايا الأفعال الإجرامية على مستوى الأفراد:

1.2.3 نوع الفعل الإجرامي

أشارت النتائج إلى أن 1.3% من الأفراد في الأراضي الفلسطينية تعرضوا لأفعال إجرامية عام 2008، في حين بلغت هذه النسبة 2.2% عام 2004.

بلغت نسبة الأفراد تعرضوا للسرقة ومحاولة السرقة من إجمالي الأفراد الذين تعرضوا لأفعال إجرامية في الأراضي الفلسطينية عام 2008 (33.9%) ، بواقع 42.1% في الضفة الغربية و26.3% في قطاع غزة، في حين بلغت نسبة الأفراد الذين تعرضوا لتحرشات واعتداءات الجيش الإسرائيلي والمستوطنين في الأراضي الفلسطينية 27.8% وذلك من إجمال الأفراد الذين تعرضوا لأفعال إجرامية ، بواقع 30.1% في الضفة الغربية و25.6% في قطاع غزة.
بينت نتائج المسح أن نسبة الأفراد ضحايا إتلاف الممتلكات والاعتداء من إجمالي الأفراد الذين تعرضوا لأفعال إجرامية في قطاع غزة 23.0% و16.4% مقابل 13.3% و7.5% في الضفة الغربية.

شكل 1: التوزيع النسبي للأفراد ضحايا الأفعال الإجرامية في الأراضي الفلسطينية حسب نوع آخر فعل إجرامي خلال الشهور 12 الماضية، 2008

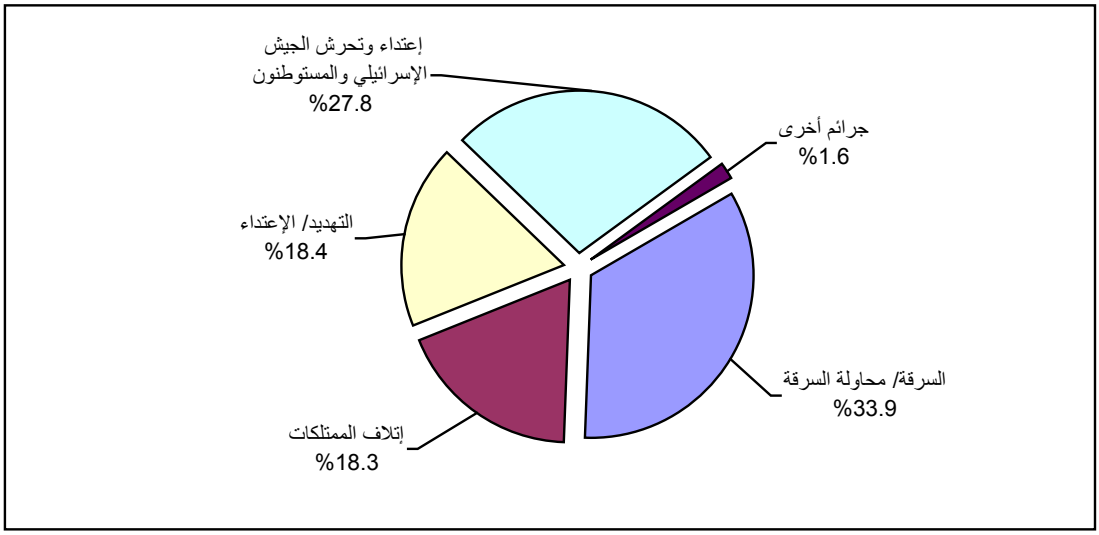

2.2.3: مكان حصول الجريمة

45.7% من الأفراد ضحايا الأفعال الإجرامية في الأراضي الفلسطينية تعرضوا للأفعال داخل المنزل بواقع 38.8% في الضفة الغربية و52.2% في قطاع غزة، و26.5% بجوار المنزل بواقع 27.1% في الضفة الغربية و25.9% في قطاع غزة، و18.7% داخل التجمع بواقع 19.3% في الضفة الغربية 18.2% في قطاع غزة، و9.1% خارج التجمع السكاني (14.8% في الضفة الغربية مقابل 3.7% في قطاع غزة).

شكل 2: التوزيع النسبي للأفراد ضحايا الأفعال الإجرامية حسب مكان حصول آخر فعل إجرامي ونوع التجمع السكاني خلال الشهور 12 الماضية، 2008

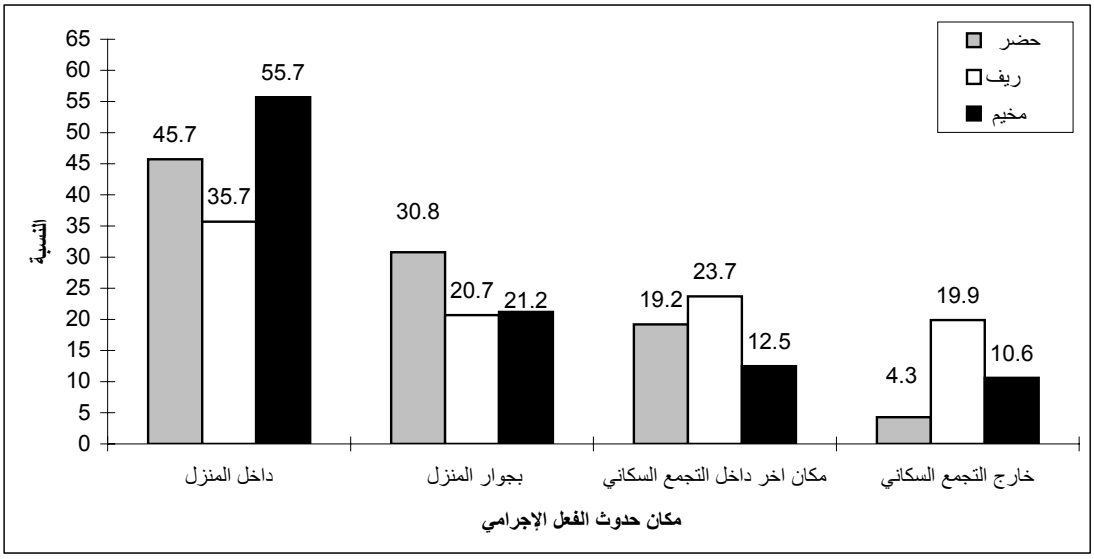

3.2.3: التبليغ عن الجريمة، ووصول الجريمة المبلغ عنها إلى المحكمة:

53.0% من مجموع الأفراد ضحايا الأفعال الإجرامية في الأراضي الفلسطينية عام 2008 قاموا بالتبليغ عن الجرائم التي تعرضوا لها، (بواقع 47.0% في الضفة الغربية و57.6% في قطاع غزة)، و14.2% من مجموع الأفعال الإجرامية التي تم التبليغ عنها وصلت إلى المحاكم.

شكل 3: نسبة الأفراد ضحايا الأفعال الإجرامية الذين بلغوا عن آخر فعل إجرامي حسب المنطقة خلال الشهور 12 الماضية، 2008

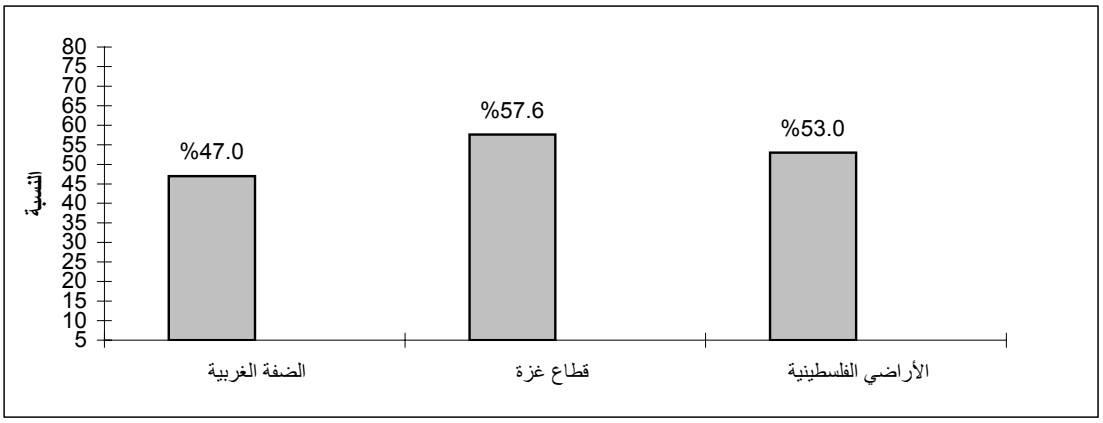

4.2.3: منفذ الجريمة:

33.2% من الأفراد الضحايا في الأراضي الفلسطينية كانوا ضحايا لأفعال إجرامية نفذت من قبل جيش الاحتلال أو المستوطنين الإسرائيليين، حيث تتوزع هذه النسبة بواقع 41.7% في الضفة الغربية و25.1% في قطاع غزة، و3.8% ضحايا لأفعال إجرامية نفذت من قبل أحد الأقارب، و7.4% كانوا ضحايا لأفعال إجرامية نفذت من قبل أبناء التجمع السكاني من غير الأقارب، و11.1 كانوا ضحايا لأفعال إجرامية نفذت من قبل أشخاص تم التعرف عليهم، مقابل 44.5% من الأفراد كانوا ضحايا لأفعال إجرامية نفذت من قبل أشخاص لم يتم التعرف عليهم.

شكل 4: التوزيع النسبي للأفراد ضحايا الأفعال الإجرامية حسب منفذ آخر فعل إجرامي والمنطقة خلال الشهور 12 الماضية، 2008



5.2.3 الأضرار البشرية والمادية الناجمة عن الأفعال الإجرامية:

12.2% من الأفراد ضحايا الأفعال الإجرامية في الأراضي الفلسطينية تعرضوا لأضرار بشرية فقط، (بواقع 13.1% في الضفة الغربية مقارنة بـ 11.5% في قطاع غزة)، و64.0% تعرضوا لأفعال إجرامية تسببت بأضرار مادية فقط، (بواقع 60.2% في الضفة الغربية و67.5% في قطاع غزة).

شكل 5: نسبة الأفراد ضحايا الأفعال الإجرامية حسب المنطقة والأضرار التي تعرضوا لها لآخر فعل إجرامي خلال الشهور 12 الماضية، 2008

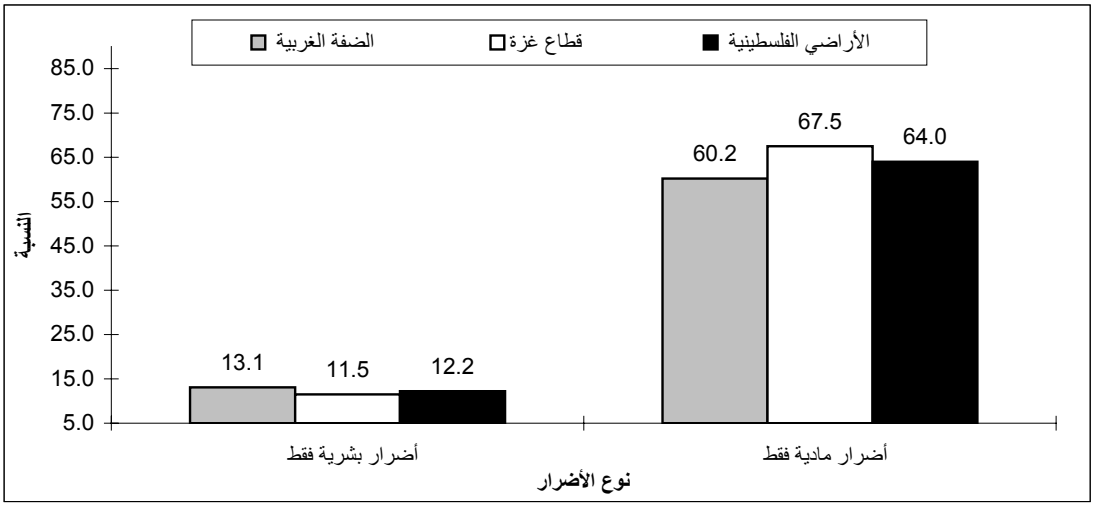

72.7% من الأفراد ضحايا الأفعال الإجرامية في الأراضي الفلسطينية كانوا هم أو عائلاتهم من تحملوا عبء الأضرار المادية المترتبة على هذه الأفعال الإجرامية، بواقع 73.3% في الضفة الغربية و72.2% في قطاع غزة.

شكل 6: التوزيع النسبي للأفراد ضحايا الأفعال الإجرامية حسب الجهة التي تحملت عبء الأضرار المادية لآخر فعل إجرامي والمنطقة خلال الشهور 12 الماضية، 2008

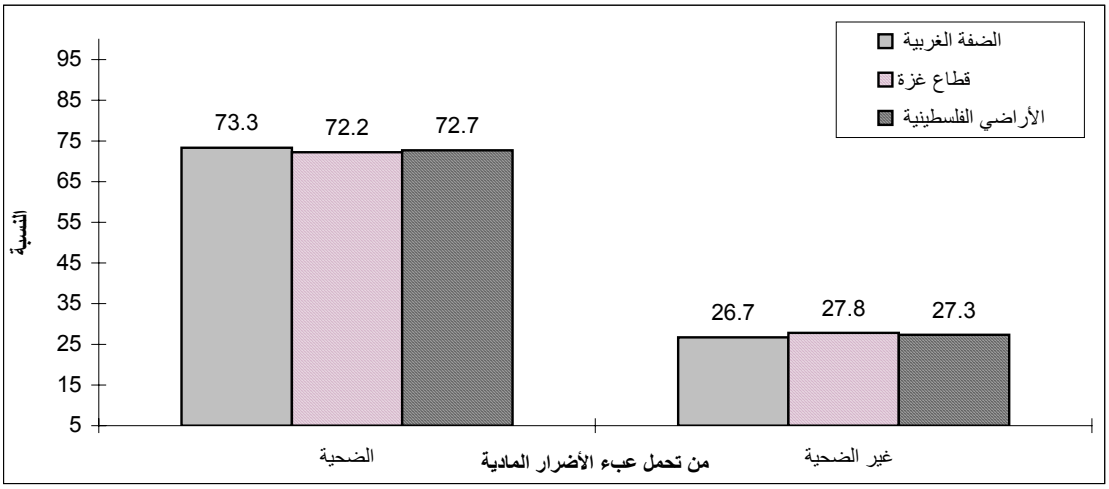

الفصل الرابع

المنهجية

1.4 استمارة المسح

تمثل استمارة المسح الأداة الرئيسية لجمع المعلومات، لذلك لا بد من أن تحقق المواصفات الفنية لمرحلة العمل الميداني، كما يتوجب أن تحقق متطلبات معالجة البيانات وتحليلها. تتكون استمارة المسح من قسمين رئيسيين:
القسم الأول يشتمل على الأسئلة العامة التي تسأل عن الأفعال الإجرامية (سرقة، تهديد، اعتداء،...الخ) على مستوى الأسر. والقسم الثاني يغطي الأسئلة التفصيلية حول الأفراد الذين وقعوا ضحايا أفعال إجرامية وبعض الخصائص الاجتماعية والديمغرافية لمرتكبي الأفعال الإجرامي

كما تجدر الإشارة إلى أن استمارة المسح هي استمارة مرفقة مع استمارة مسح القوى العاملة خلال الربع الرابع من العام 2008

2.4 العينة والإطار

مجتمع الدراسة: يشمل جميع الأسر الفلسطينية المقيمة بصفة اعتيادية في الأراضي الفلسطينية في العام 2008.

إطار المعاينة: اعتمد إطار المعاينة على بيانات تعداد السكان والمساكن والمنشآت 2007، ويتكون من مناطق جغرافية متقاربة الحجم (عدد الأسر)، وهي عبارة عن مناطق العد المستخدمة في التعداد، وقد تم استخدام هذه الوحدات كوحدات معاينة أولية (PSUs) في المرحلة الأولى من عملية اختيار العينة.

حجم العينة: بلغ حجم العينة 10,263 أسرة موزعة على جميع محافظات الضفة الغربية وقطاع غزة.

تـصميم العيـنة: عينة المسح هي عينة طبقية عنقودية عشوائية منتظمة، وقد تم اختيارها بناء على تصميم عينة مسح القـوى العاملة الذي ينفذه الجهاز المركزي للإحصاء الفلسطيني بصورة دورية منذ أيلول 1995، حيث يتم تنفيذ المسح كل ربع (13 أسبوع) من فصول السنة. كانت عينة مسح الضحية ذات عينة مسح القوى العاملة للربع الرابع 2008.

توزيع العينة إلى طبقات: لقد تم توزيع العينة إلى طبقات باستخدام مستويين:

- توزيع العينة إلى طبقات حسب المحافظة.
- توزيع العينة إلى طبقات حسب نوع التجمع السكاني والذي يشمل: حضر، ريف، مخيم.

3.4 نسبة الاستجابة

بلغ حجم العينة 10,263 أسرة. تم استيفاء بيانات 8,885 أسرة، بنسبة استجابة مقدارها 86.6%.

4.4 حساب الأوزان

تم حساب الأوزان للتعويض عن حالات عدم الاكتمال التي تمت خلال عملية جمع البيانات.

5.4 حساب التقديرات والتباين

التقديرات التي تم استخراجها هي مجاميع إجمالية Totals ومتوسطات حسابية Means ونسب مئوية Percentages، ويـتم الحصول على هذه التقديرات بالاستعانة بتقدير النسبة بين متغيرين Ratio. وكما جرى حساب الأخطاء المعيارية لتقديـرات المـسح الرئيسي من خلال حساب التباين حتى يتسنى للمستخدم الحصول على فكرة عن موثوقية ودقة هذه التقديرات.

6.4 العمليات الميدانية

تمثل العمليات الميدانية، أهم مراحل تنفيذ المسح لجمع البيانات المطلوبة من مصادرها الأولية. لذلك فإن ضمان وجود مقـومات النجاح في هذه المرحلة من القضايا الأساسية التي تم العمل عليها بشكل تفصيلي. وقد اشتمل ذلك على توفير كـل المستلزمات الفنية والإدارية بما في ذلك عمليات التدريب وتوفير المستلزمات المادية اللازمة لأداء العمل بأفضل صورة.

تكون فريق العمل الميداني من 6 فرق ميدانية، 3 فرق في الضفة الغربية، و3 فرق في قطاع غزة. كل فريق تكون من مشرف وباحثين، حيث تم توزيع الفرق على المحافظات، وتلقى فريق العمل الميداني دورة تدريبية حول منهجية وآلية تنفيذ المسح، وتم تزويدهم بكتيب تدريب يشمل كل المواضيع ذات العلاقة باستيفاء الاستمارة وقد تم اختيار الباحثين الميدانيين من ضمن الفريق العامل في مسح القوى العاملة.

7.4 معالجة البيانات

تمت حوسبة ومعالجة البيانات باستخدام حزمتي ACCESS، SPSS وقد جرى تنظيم عملية إدخال البيانات في ملفين يمثلان الأجزاء الرئيسية للاستمارة، وروعي عند تصميم برنامج الإدخال المستخدم وضع علاقات بين بيانات الاستمارة للسيطرة على البيانات واكتشاف الأخطاء.

الفصل الخامس

جودة البيانات

1. دقة البيانات:

يتم التعامل مع دقة البيانات على أنها تمثل اقرب تقدير إلى القيمة الدقيقة أو الحقيقية. والقيمة الحقيقية التي تكون بشكل عـام غير معروفة هي القيمة التي يتم الحصول عليها إذا ما تم جمع البيانات وتمت معالجتها دون أي خطأ فيما يتعلق بكافـة الوحدات المكونة للمجتمع الإحصائي ويعرف الخطأ في تقديرات مسح معين على انه الفرق بين التقدير والقيمة الحقـيقة للكمية التي تم تقديرها، وقد تم جمع بيانات هذا المسح بأسلوب العينة وليس الحصر الشامل، لذا فهي معرضة لنوعين رئيسيين من الأخطاء:

2. الأخطاء الإحصائية:

هي الأخطاء الناتجة عن دراسة جزء (عينة) من المجتمع وليس كل وحدات المجتمع، وبما أن مسح الضحية 2008، تم إجراؤه بالعينة فلا بد من وجود أخطاء إحصائية، وللتقليل من الأخطاء الإحصائية لا بد من استخدام عينة احتمالية ذات تـصميم ملائم لحساب الأخطاء على الدوام وهذا يعني أن يوجد لكل وحدة في المجتمع فرصة اختيار في العينة، وقد تم احتساب التباين وتأثير تصميم العينة لكل من الأراضي الفلسطينية والضفة الغربية وقطاع غزة.

3. الأخطاء غير الإحصائية:

الأخطـاء غير الإحصائية في هذا المسح كانت ناتجة عن خصوصية هذا المسح واعتبار عدد كبير من الأسر انه تدخل فـي أدق تفاصيل الحياة الشخصية لهذه الأسر وبالتالي كان هناك حالات رفض تم التعامل معها باستخدام وسائل لإقناع هـذه الأسـر للاستجابة وتقليل حالات الرفض ما أمكن، وقد تم بذل جهود كبيرة في تدريب طاقم العمل الميداني على جميع الوسائل الممكنة لمواجهة هذه الإشكاليات وكذلك تم معالجة حالات الرفض باستخدام الأوزان، ومن أمثلة الأخطاء غير الإحصائية:

أسباب تتعلق بالعمل الميداني وأداء أفراد الطاقم

- عدم تواجد بعض الأسر في المساكن خلال النهار لارتباطها بالعمل خارج المنزل
- عدم التمكن من الوصول أحيانا إلى بعض أسر العينة أثناء إغلاق المناطق من قبل قوات الاحتلال الإسرائيلي.
- تخـوف الأسـر فـي منطقة القدس من إجراءات إسرائيلية مضادة تحرمهم من بعض امتيازات السكن في منطقة القدس، لذلك كانت حالات الرفض مرتفعة في مناطق القدس.

كمـا تم تدريب مدخلي البيانات على برنامج الإدخال، وتم فحص البرنامج على استمارات مغلوطة تم استيفاؤها خلال تـدريب فريق العمل الميداني، ومن أجل الاطلاع على صورة الوضع والحد من أية إشكاليات، كان هناك إتصال دائم مع المشرفين والمدققين من خلال الزيارات المستمرة إلى المكاتب الفرعية، والاجتماعات الدورية.

3. تقييم البيانات:

هناك طرق مختلفة اتبعت لتقييم البيانات وهي تشمل

تكـرارات القـيم المفقودة وإجابات "أخرى" و "لا أعرف" وفحص عدم الاتساق بين الأقسام المختلفة، إضافة إلى فحص الاتساق الداخلي للبيانات كجزء من منطقية البيانات واكتمالها، ومقارنة البيانات مع المسوح السابقة ومصادر أخرى.

أظهرت نتائج تلك الفحوصات أن البيانات ذات جودة واتساق عالي

الجداول
Table

جدول 1: نسبة الأسر ضحايا الأفعال الإجرامية حسب نوع الفعل الإجرامي والمنطقة خلال الشهور 12 الماضية، 2008

Table 1: Percentage of Victimized Households by Type of Criminal Offense, and Region During Last 12 Months, 2008

Type of Criminal Offense	قطاع غزة Gaza Strip	الضفة الغربية West Bank	الأراضي الفلسطينية Palestinian Territory	نوع الفعل الإجرامي
Theft (Excluding Vehicle)	2.8	1.7	2.0	سرقة أي شئ غير السيارة
Vehicle Theft or Parts	5.9	6.2	6.1	سرقة السيارة أو بعض قطع السيارة
Robbery or Theft Attempt	0.3	0.7	0.6	محاولة السطو أو السرقة
Property Damage	3.5	0.8	1.7	إتلاف الممتلكات
Threat	1.0	0.7	0.8	التهديد
Assault	2.0	0.4	0.9	الاعتداء
Israeli Soldiers or Settlers Harassment or Assault	2.7	2.2	2.4	تحرش أو اعتداء قوات الاحتلال أو المستوطنين الإسرائيليين
Other Crimes	0.8	0.1	0.4	جرائم أخرى
Overall Criminal Offenses	**10.9**	**5.8**	**7.5**	**مجموع الأفعال الإجرامية**

جدول 2: نسبة الأسر ضحايا الأفعال الإجرامية حسب نوع الفعل الإجرامي وعدد أفراد الأسرة خلال الشهور 12 الماضية، 2008

Table 2: Percentage of Victimized Households by Type of Criminal Offense and Number of Persons per Household During Last 12 Months, 2008

Type of Criminal Offense	المجموع Total	عدد أفراد الأسرة Number of Persons per Household					نوع الفعل الإجرامي
		+9	8-7	6-5	4-3	2-1	
Theft (Excluding Vehicle)	**2.0**	2.2	2.5	2.2	1.2	1.5	سرقة أي شئ غير السيارة
Vehicle Theft or Parts	**6.1**	6.6	5.1	5.5	9.3	5.6	سرقة السيارة أو بعض قطع السيارة
Robbery or Theft Attempt	**0.6**	0.7	0.6	0.7	0.4	0.5	محاولة السطو أو السرقة
Property Damage	**1.7**	3.5	1.7	1.5	0.6	1.0	إتلاف الممتلكات
Threat	**0.8**	1.1	0.8	0.6	1.0	0.5	التهديد
Assault	**0.9**	2.2	0.6	1.0	0.4	0.2	الاعتداء
Israeli Soldiers or Settlers Harassment or Assault	**2.4**	3.5	0.3	1.9	1.9	0.9	تحرش أو اعتداء قوات الاحتلال أو المستوطنين الإسرائيليين
Other Crimes	**0.4**	0.9	0.3	0.2	0.2	-	جرائم أخرى
Overall Criminal Offenses	**7.5**	**11.3**	**8.2**	**7.1**	**5.8**	**3.6**	**مجموع الأفعال الإجرامية**

جدول 3: نسبة الأسر ضحايا الأفعال الإجرامية حسب نوع الفعل الإجرامي ومهنة رب الأسرة خلال الشهور 12 الماضية، 2008

Table 3:Percentage of Victimized Households by Type of Criminal Offense and Occupation of Head of Household During Last 12 Months, 2008

Type of Criminal Offense	المجموع Total	مهنة رب الأسرة Occupation of Head of Household								نوع الفعل الإجرامي
		لا يعمل Unemployed	المهن الأولية Elementary Occupation	مشغلو الآلات ومجمعوها Plant & Machine Operators and Assemblers	العاملون في الحرف وما إليها من المهن Craft and Related Trade Workers	العمال المهرة في الزراعة وصيد الأسماك Skilled Agricultured and Fishery Workers	العاملون في الخدمات والباعة في الأسواق Services and sales Workers	الفنيون والمتخصصون والكتبة Professionals Technicians and, Clerks	المشرعون وموظفو الإدارة العليا Legislators, Senior Officials and Manager	
Theft (Excluding Vehicle)	**2.0**	2.5	1.5	1.0	1.6	3.4	3.9	0.6	2.6	سرقة أي شئ غير السيارة
Vehicle Theft or Parts	**6.1**	7.4	9.6	3.9	5.9	5.5	2.4	2.9	6.1	سرقة السيارة أو بعض قطع السيارة
Robbery or Theft Attempt	**0.6**	0.5	0.4	1.5	0.6	0.7	1.0	0.6	0.7	محاولة السطو أو السرقة
Property Damage	**1.7**	2.1	1.8	1.2	0.8	1.1	1.5	0.8	2.2	إتلاف الممتلكات
Threat	**0.8**	0.8	0.8	0.6	1.2	0.9	0.7	1.2	0.3	التهديد
Assault	**0.9**	1.0	0.8	0.3	0.9	0.4	1.1	1.5	1.2	الاعتداء
Israeli Soldiers or Settlers Harassment or Assault	**2.4**	1.6	3.0	1.8	2.0	3.3	1.9	3.5	2.2	تحرش أو اعتداء قوات الاحتلال أو المستوطنين الإسرائيليين
Other Crimes	**0.4**	0.2	0.3	0.7	0.4	..	1.4	0.4	..	جرائم أخرى
Overall Criminal Offenses	**7.5**	**7.6**	**7.4**	**5.3**	**5.8**	**9.5**	**9.3**	**7.4**	**9.9**	**مجموع الأفعال الإجرامية**

جدول 4: التوزيع النسبي للأفراد ضحايا الأفعال الإجرامية حسب نوع آخر فعل إجرامي والمنطقة خلال الشهور 12الماضية، 2008

Table 4: Percentage Distribution of Victimized Persons by Type of Last Criminal Offense and Region During Last 12 Month, 2008

Type of Criminal Offense	قطاع غزة Gaza Strip	الضفة الغربية West Bank	الأراضي الفلسطينية Palestinian Territory	نوع الفعل الإجرامي
Theft\ Robbery or Theft Attempt	26.3	42.1	33.9	سرقة/ محاولة سطو وسرقة
Property Damage	23.0	13.3	18.3	إتلاف ممتلكات
Threat	7.6	4.8	6.3	تهديد
Assault	16.4	7.5	12.1	إعتداء
Israeli Soldiers or Settlers Harassment or Assault	25.6	30.1	27.8	إعتداء وتحرش الجيش الإسرائيلي والمستوطنين
Other Crimes	1.1	2.2	1.6	جرائم أخرى
Total	**100**	**100**	**100**	**المجموع**
Percent of Victimized Persons	**2.2**	**0.9**	**1.3**	**نسبة الأفراد الذين تعرضوا لأفعال إجرامية**

جدول 5: التوزيع النسبي للأفراد ضحايا الأفعال الإجرامية حسب نوع آخر فعل إجرامي ونوع التجمع السكاني خلال الشهور 12 الماضية، 2008

Table 5: Percentage Distribution of Victimized Persons by Type of Last Criminal Offense and Type of Locality During Last 12 Months, 2008

Type of Criminal Offense	Type of Locality			نوع التجمع السكاني	نوع الفعل الإجرامي
	مخيم Refugee Camp	ريف Rural	حضر Urban	الأراضي الفلسطينية Palestinian Territory	
Theft\ Robbery or Theft Attempt	35.4	38.7	31.6	33.9	سرقة/ محاولة سطو وسرقة
Property Damage	17.1	12.6	20.9	18.3	إتلاف ممتلكات
Threat\ Assault	18.1	8.3	22.3	18.4	تهديد/ إعتداء
Israeli Soldiers or Settlers Harassment or Assault	27.5	38.7	23.8	27.8	إعتداء وتحرش الجيش الإسرائيلي والمستوطنين
Other Crimes	1.9	1.7	1.4	1.6	جرائم أخرى
Total	**100**	**100**	**100**	**100**	**المجموع**

جدول 6: التوزيع النسبي للأفراد ضحايا الأفعال الإجرامية حسب بعض المتغيرات ونوع آخر فعل إجرامي خلال الشهور 12 الماضية، 2008

Table 6: Percentage Distribution of Victimized Persons by Selected Variables and Type of Last Criminal Offense During Last 12 Months, 2008

Selected Variables	المجموع Total	Type of Criminal Offense / نوع الفعل الإجرامي					المتغيرات
		أخرى Other Crimes	اعتداء وتحرش الجيش الإسرائيلي والمستوطنين Israeli Soldiers or Settlers Harassment or Assault	تهديد/ إعتداء Threat	إتلاف ممتلكات Property Damage	سرقة/ محاولة سطو وسرقة Theft\ Robbery or Theft Attempt	
Sex of Victims							**جنس الضحية**
Males	88.2	92.0	95.2	83.9	86.0	85.8	ذكر
Females	11.8	8.0	4.8	16.1	14.0	14.2	أنثى
Total	**100**	**100**	**100**	**100**	**100**	**100**	**المجموع**
Age of Victim							**عمر الضحية**
Up to 17	5.9	30.7	7.9	15.8	..	1.0	حتى 17
18 - 24	12.4	18.2	20.1	22.3	3.3	5.5	24 - 18
25 - 34	18.8	12.4	15.7	17.1	10.6	27.1	34 - 25
35 - 44	28.3	12.4	25.0	28.9	34.3	28.0	44 - 35
45+	34.6	26.3	31.3	15.9	51.8	38.4	+45
Total	**100**	**100**	**100**	**100**	**100**	**100**	**المجموع**

جدول 7: التوزيع النسبي للأفراد ضحايا الأفعال الإجرامية حسب جنس وعمر منفذ آخر فعل إجرامي والمنطقة خلال الشهور 12 الماضية، 2008

Table 7: Percentage Distribution of Victimized Persons by Sex and Age of Perpetrator of Last Criminal Offense and Region During Last 12 Months, 2008

Sex and Age of Crime Perpetrator	قطاع غزة Gaza Strip	الضفة الغربية West Bank	الأراضي الفلسطينية Palestinian Territory	جنس وعمر منفذ الجريمة
Sex of Crime Perpetrator				**جنس منفذ الجريمة**
Males	94.5	86.2	90.1	ذكور
Females	..	10.5	5.6	إناث
Both sexes	0.6	0.7	0.6	كلا الجنسين
Unknown	4.9	2.6	3.7	غير معروف
Total	**100**	**100**	**100**	**المجموع**
Age of Crime Perpetrator				**عمر منفذ الجريمة**
Less than 18 years	17.8	28.7	23.7	أقل من 18سنة
18 years and Over	76.8	65.0	70.4	18سنة فأكثر
Both adults and juveniles	5.4	6.3	5.9	أحداث وبالغين معاً
Total	**100**	**100**	**100**	**المجموع**

* Victims of Israeli Soldiers or Settlers harassment or unknown Perpetrator are excluded

* لا يشمل ضحايا تحرشات واعتداءات قوات الاحتلال والمستوطنين الإسرائيليين، ولا يشمل إذا كان المجرم غير معروف

جدول 8: التوزيع النسبي للأفراد ضحايا الأفعال الإجرامية حسب نوع الفعل الإجرامي والتبليغ عن آخر جريمة خلال الشهور 12 الماضية، 2008

Table 8: Percentage Distribution of Victimized Persons by Type of Last Criminal Offense and Crime Reporting During Last 12 Months, 2008

Type of Criminal Offense	المجموع Total	Crime Reporting التبليغ عن الجريمة			نوع الفعل الإجرامي
		لم يتم التبليغ Not Reported	Reported تم التبليغ		
			منها: وصول الجريمة المبلغ عنها إلى المحكمة *There of: Reported Crime Underwent Legal Proceedings*	الجرائم المبلغ عنها Reported Crime	
Theft	46.8	57.1	47.8	37.6	سرقة
Robbery or Theft Attempt	3.3	5.0	1.0	1.8	محاولة سطو وسرقة
Property Damage	17.9	5.4	8.6	29.1	إتلاف ممتلكات
Threat	8.9	13.8	12.9	4.6	تهديد
Assault	21.3	16.4	28.7	25.5	اعتداء
Other Crimes	1.8	2.3	1.0	1.4	جرائم أخرى
Total	**100**	**100**	**100**	**100**	**المجموع**

جدول 9: التوزيع النسبي للأفراد ضحايا الأفعال الإجرامية حسب نوع الفعل الإجرامي ومكان حصول آخر جريمة خلال الشهور 12 الماضية، 2008

Table 9: Percentage Distribution of Victimized Persons by Type of Last Criminal Offense and Location of accurance During Last 12 Months, 2008

Type of Criminal Offense	Location of Crime Accurance				مكان حصول الجريمة	نوع الفعل الإجرامي
	المجموع Total	خارج التجمع السكاني Outside Locality	مكان آخر داخل التجمع السكاني Other Place Inside Locality	بجوار المنزل Nearby the House	داخل المنزل Inside the House	
Theft\ Robbery or Theft Attempt	**100**	15.4	19.2	32.9	32.5	سرقة/ محاولة سطو وسرقة
Property Damage	**100**	0.7	12.4	14.0	72.9	إتلاف ممتلكات
Threat\ Assault	**100**	6.3	27.1	38.5	28.1	تهديد/ إعتداء
Israeli Soldiers and Settlers Harassment or Assault	**100**	9.0	16.6	18.5	55.9	اعتداء وتحرش الجيش الإسرائيلي والمستوطنين
Other Crimes	**100**	3.3	23.5	34.7	38.5	جرائم أخرى

جدول 10: التوزيع النسبي للأفراد ضحايا الأفعال الإجرامية حسب نوع آخر فعل إجرامي وحصول مواجهة خلال الشهور 12 الماضية، 2008

Table 10: Percentage Distribution of Victimized Persons by Type of Last Criminal Offense and Confrontation During Last 12 Months, 2008

Type of Criminal Offense	المجموع Total	لا يوجد مواجهة No Confrontation	يوجد مواجهة Confrontation	نوع الفعل الإجرامي
Theft\ Robbery or Theft Attempt	**100**	97.8	2.2	سرقة/ محاولة سطو وسرقة
Property Damage	**100**	83.8	16.2	إتلاف ممتلكات
Threat\ Assault	**100**	65.3	34.7	تهديد/ إعتداء
Israeli Soldiers or Settlers Harassment or Assault	**100**	82.6	17.4	إعتداء وتحرش الجيش الإسرائيلي والمستوطنين
Other Crimes	**100**	75.7	24.3	جرائم أخرى

جدول 11 : التوزيع النسبي للأفراد ضحايا الأفعال الإجرامية حسب منفذ آخر فعل إجرامي وحصول مواجهة خلال الشهور 12 الماضية، 2008

Table 11: Percentage Distribution of Victimized Persons by Perpetrator of Last Criminal Offense and Confrontation During Last 12 Months, 2008

Perpetrator	المجموع Total	لا يوجد مواجهة No Confrontation	يوجد مواجهة Confrontation	منفذ الجريمة
Israeli Soldiers or Settlers	33.2	31.8	41.0	جيش الاحتلال أو المستوطنين الإسرائيليين
A Relative	3.8	3.0	8.3	أحد الأقارب
From Same Locality; Not Relative	7.4	5.6	17.5	أحد أبناء التجمع السكاني من غير الأقارب
Others Known	11.1	10.5	14.2	آخرون تم التعرف عليهم
Others Unknown	44.5	49.1	19.0	آخرون لم يتم التعرف عليهم
Total	**100**	**100**	**100**	**المجموع**

جدول 12: التوزيع النسبي للأفراد ضحايا الأفعال الإجرامية حسب نوع آخر فعل إجرامي والأضرار الناجمة خلال الشهور 12 الماضية، 2008

Table 12: Percentage Distribution of Victimized Persons by Type of Last Criminal Offense and Type of Harm During Last 12 Months, 2008

Type of Criminal Offense	المجموع Total	Type of Harm			نوع الأضرار	نوع الفعل الإجرامي
		لا يوجد أضرار None	يوجد أضرار جسدية ومادية Physical Harm and Tangible Losses	أضرار مادية Tangible Losses	أضرار جسدية Physical Harm	
Theft\ Robbery or Theft Attempt	**100**	8.2	..	91.2	0.6	سرقة/ محاولة سطو وسرقة
Property Damage	**100**	..	1.1	93.5	5.4	إتلاف ممتلكات
Threat\ Assault	**100**	56.1	4.8	6.7	32.4	تهديد/ إعتداء
Israeli Soldiers or Settlers Harassment or Assault	**100**	31.8	2.2	48.5	17.5	إعتداء وتحرش الجيش الإسرائيلي والمستوطنين
Other Crimes	**100**	7.9	4.5	74.0	13.6	جرائم أخرى

جدول 13: التوزيع النسبي للأفراد ضحايا الأفعال الإجرامية حسب قيمة الأضرار المادية لآخر فعل إجرامي والمنطقة خلال الشهور 12 الماضية، 2008

Table 13: Percentage Distribution of Victimized Persons by Tangible Losses of the Last Criminal Offense and Region During Last 12 Months, 2008

Tangible Losses (Jordanian Dinar)	قطاع غزة Gaza Strip	الضفة الغربية West Bank	الأراضي الفلسطينية Palestinian Territory	الأضرار المادية (بالدينار الأردني)
1-49	3.6	11.3	7.2	49-1
50-99	8.2	8.5	8.3	99-50
100-249	41.1	18.2	30.4	249-100
250-999	20.2	27.8	23.7	999-250
1000+	26.9	34.2	30.4	+1000
Total	**100**	**100**	**100**	**مجموع**

جدول 14: التوزيع النسبي للأفراد ضحايا الأفعال الإجرامية حسب نوع آخر فعل إجرامي والجهة التي تحملت عبء الأضرار المادية خلال الشهور 12 الماضية، 2008

Table 14: Percentage Distribution of Victimized Persons by Type of Last Criminal Offense and Party Prone to Tangible Losses During Last 12 Months, 2008

Type of Criminal Offense	المجموع Total	الجهة التي تحملت عبء الأضرار المادية Party Prone to Tangible Losses		نوع الفعل الإجرامي
		ليست الضحية Not the Victim	الضحية The Victim	
Theft\ Robbery or Theft Attempt	47.2	27.6	54.4	سرقة/ محاولة سطو وسرقة
Property Damage	26.2	44.6	19.4	إتلاف ممتلكات
Threat\ Assault	3.4	4.6	2.9	تهديد/ إعتداء
Israeli Soldiers or Settlers Harassment or Assault	21.2	19.0	22.1	إعتداء وتحرش الجيش الإسرائيلي والمستوطنين
Other Crimes	2.0	4.2	1.2	جرائم أخرى
Total	**100**	**100**	**100**	**مجموع**
Party Prone to Tangible Losses	**100**	**27.3**	**72.7**	**من تحمل عبء الأضرار المادية**

جدول 15: التوزيع النسبي للأفراد ضحايا الأفعال الإجرامية حسب نوع آخر فعل إجرامي ووقت حصول الجريمة خلال الشهور 12 الماضية، 2008

Table 15: Percentage Distribution of Victimized Persons by Type of Last Criminal Offense and Timing of Crime During Last 12 Month, 2008

Type of Criminal Offense	المجموع Total	Timing of Crime			وقت حصول الجريمة	نوع الفعل الإجرامي
		غير معروف Not Known	07:59-24:00	23:59-16:00	15:59-08:00	
Theft\ Robbery or Theft Attempt	**100**	10.4	28.9	32.4	28.3	سرقة/ محاولة سطو وسرقة
Property Damage	**100**	2.7	24.1	51.7	21.5	إتلاف ممتلكات
Threat\ Assault	**100**	..	17.0	38.3	44.7	تهديد/ إعتداء
Israeli Soldiers or Settlers Harassment or Assault	**100**	0.4	39.8	30.1	29.7	إعتداء وتحرش الجيش الإسرائيلي والمستوطنين
Other Crimes	**100**	12.8	26.1	43.8	17.3	جرائم أخرى
Total	**100**	**4.3**	**28.8**	**36.6**	**30.3**	**المجموع**

جدول 16: التوزيع النسبي للأفراد ضحايا الأفعال الإجرامية حسب مكان حصول آخر جريمة والمنطقة خلال الشهور 12 الماضية، 2008

Table 16: Percentage Distribution of Victimized Persons by Location of Last Crime and Region During Last 12 Months, 2008

Location	قطاع غزة Gaza Strip	الضفة الغربية West Bank	الأراضي الفلسطينية Palestinian Territory	مكان حصول الجريمة
Inside the House	52.2	38.8	45.7	داخل المنزل
Nearby House	25.9	27.1	26.5	بجوار المنزل
Other Place Inside Locality	18.2	19.3	18.7	مكان آخر داخل التجمع السكاني
Outside Locality	3.7	14.8	9.1	خارج التجمع السكاني
Total	**100**	**100**	**100**	**المجموع**

جدول 17: التوزيع النسبي للأفراد ضحايا الأفعال الإجرامية حسب مكان حصول آخر جريمة ونوع التجمع السكاني خلال الشهور 12 الماضية، 2008

Table 17: Percentage Distribution of Victimized Persons by Location of Last Crime and Type of Locality During Last 12 Months, 2008

Location of Crime	Type of Locality / نوع التجمع السكاني				مكان حصول الجريمة
	مخيم Refugee Camp	ريف Rural	حضر Urban	الأراضي الفلسطينية Palestinian Territory	
Inside the House	55.7	35.7	45.7	45.7	داخل المنزل
Nearby House	21.2	20.7	30.8	26.5	بجوار المنزل
Other Place Inside Locality	12.5	23.7	19.2	18.7	مكان آخر داخل التجمع السكاني
Outside Locality	10.6	19.9	4.3	9.1	خارج التجمع السكاني
Total	**100**	**100**	**100**	**100**	**المجموع**

جدول 18: التوزيع النسبي للأفراد ضحايا الأفعال الإجرامية حسب مكان حصول آخر جريمة والأضرار المادية خلال الشهور 12 الماضية، 2008

Table 18: Percentage Distribution of Victimized Persons by Location of Last Crime and Tangible Losses During Last 12 Months, 2008

Location of Crime	المجموع Total	الأضرار المادية بالدينار الأردني Tangible Losses (Jordanian Dinar)					مكان حصول الجريمة
		+1000	999-250	249-100	99-50	Up to 49 حتى	
Inside the House	**47.8**	48.2	52.1	48.1	48.4	29.9	داخل المنزل
Nearby House	**27.9**	20.6	28.4	30.9	31.6	39.5	بجوار المنزل
Other Place Inside Locality	**16.2**	20.9	15.0	12.7	8.1	24.7	مكان آخر داخل التجمع السكاني
Outside Locality	**8.1**	10.3	4.5	8.3	11.9	5.9	خارج التجمع السكاني
Total	**100**	**100**	**100**	**100**	**100**	**100**	**المجموع**

جدول 19: التوزيع النسبي للأفراد ضحايا الأفعال الإجرامية حسب التبليغ عن آخر جريمة والمنطقة خلال الشهور 12 الماضية، 2008

Table 19: Percentage Distribution of Victimized Persons by Last Crime Reporting and Region During Last 12 Months, 2008

Crime Reporting	قطاع غزة Gaza Strip	الضفة الغربية West Bank	الأراضي الفلسطينية Palestinian Territory	التبليغ عن الجريمة
Reported	57.6	47.0	53.0	تم التبليغ
There of: Reported Crime Underwent Legal Proceedings	5.4	27.1	14.2	*منها: وصول الجريمة المبلغ عنها إلى المحكمة*
Not Reported	42.4	53.0	47.0	لم يتم التبليغ
Number of Observations	**464**	**265**	**199**	**عدد المشاهدات**

جدول 20: التوزيع النسبي للأفراد ضحايا الأفعال الإجرامية حسب سبب عدم التبليغ عن الجريمة والمنطقة خلال الشهور 12 الماضية، 2008

Table 20: Percentage Distribution of Victimized Persons by Reasons for not reporting Crime and Region During Last 12 Months, 2008

Reasons For Not Reporting	قطاع غزة Gaza Strip	الضفة الغربية West Bank	الأراضي الفلسطينية Palestinian Territory	سبب عدم التبليغ
Not Serious Enough	12.5	45.6	28.5	عدم خطورة الحادث
Personally\ Tribal Solute	10.9	26.1	18.3	حل الموضوع شخصيا/ عشائرياً
Insurance not Available	..	0.3	0.2	عدم توفر تأمين
Dislike of Police interfering	29.2	12.7	21.2	عدم الرغبة في تدخل الشرطة
Do not Trust in Authorities	45.7	6.8	26.8	عدم الثقة بالأجهزة المختصة
Social Position	..	2.7	1.3	المكانة الاجتماعية
Other Reasons	1.7	5.8	3.7	أسباب أخرى
Total	**100**	**100**	**100**	**المجموع**

جدول 21: التوزيع النسبي للأفراد ضحايا الأفعال الإجرامية حسب منفذ آخر فعل إجرامي والمنطقة خلال الشهور 12 الماضية، 2008

Table 21: Percentage Distribution of Victimized Persons by Perpetrator of Last Criminal Offense and Region During Last 12 Months, 2008

Perpetrator	قطاع غزة Gaza Strip	الضفة الغربية West Bank	الأراضي الفلسطينية Palestinian Territory	منفذ الجريمة
Israeli Soldiers or Settlers	25.1	41.7	33.2	جيش الاحتلال أو المستوطنين الإسرائيليين
A Relative	1.4	6.5	3.8	أحد الأقارب
From Same Locality; Not Relative	4.3	10.6	7.4	أحد أبناء التجمع السكاني من غير الأقارب
Others Known	14.6	7.3	11.1	آخرون تم التعرف عليهم
Others Unknown	54.6	33.9	44.5	آخرون لم يتم التعرف عليهم
Total	**100**	**100**	**100**	**المجموع**

جدول 22: التوزيع النسبي للأفراد ضحايا الأفعال الإجرامية حسب منفذ آخر فعل إجرامي ونوع التجمع السكاني خلال الشهور 12 الماضية، 2008

Table 22: Percentage Distribution of Victimized Persons by Perpetrator of Last Criminal Offense and Type of Locality During Last 12 Months, 2008

Perpetrator	Type of Locality			نوع التجمع السكاني	منفذ الجريمة
	مخيم Refugee Camp	ريف Rural	حضر Urban	الأراضي الفلسطينية Palestinian Territory	
Israeli Soldiers or Settlers	34.1	46.9	27.6	33.2	جيش الاحتلال أو المستوطنين الإسرائيليين
A Relative	1.8	4.7	4.3	3.8	أحد الأقارب
From Same Locality; Not Relative	2.8	11.8	7.4	7.4	أحد أبناء التجمع السكاني من غير الأقارب
Others Known	17.0	6.8	10.4	11.1	آخرون تم التعرف عليهم
Others Unknown	44.3	29.8	50.3	44.5	آخرون لم يتم التعرف عليهم
Total	**100**	**100**	**100**	**100**	**المجموع**

جدول 23: التوزيع النسبي للأفراد ضحايا الأفعال الإجرامية حسب منفذ الجريمة ونوع آخر فعل إجرامي خلال الشهور 12 الماضية، 2008

Table 23: Percentage Distribution of Victimized Persons by Perpetrator and Type of Last Criminal Offense During Last 12 Months, 2008

Perpetrator	المجموع Total	Type of Criminal Offense				نوع الفعل الإجرامي	منفذ الجريمة
		أخرى Other Crimes	إعتداء وتحرش الجيش الإسرائيلي والمستوطنين Israeli Soldiers or Settlers Harassment or Assault	تهديد/ اعتداء Threat\ Assault	إتلاف ممتلكات Property Damage	سرقة/ محاولة سطو وسرقة Theft\ Robbery or Theft Attempt	
Israeli Soldiers or Settlers	**33.2**	23.7	100	9.4	34.4	0.6	جيش الاحتلال أو المستوطنين الإسرائيليين
A Relative	**3.8**	..	0.0	12.8	3.0	2.4	أحد الأقارب
From Same Locality; Not Relative	**7.4**	15.7	0.0	15.3	8.4	8.2	أحد أبناء التجمع من غير الأقارب
Others Known	**11.1**	34.7	0.0	24.8	9.9	10.2	آخرون تم التعرف عليهم
Others Unknown	**44.5**	25.9	0.0	37.7	44.3	78.6	آخرون لم يتم التعرف عليهم
Total	**100**	**100**	**100**	**100**	**100**	**100**	**المجموع**

جدول 24: التوزيع النسبي للأفراد ضحايا الأفعال الإجرامية حسب منفذ آخر فعل إجرامي والأضرار الجسدية خلال الشهور 12 الماضية، 2008

Table 24: Percentage Distribution of Victimized Persons by Perpetrator of Last Criminal Offense and Physical Harm During Last 12 Months, 2008

Perpetrator	المجموع Total	الأضرار البشرية Physical Harm		منفذ الجريمة
		لا يوجد أضرار جسدية No Physical Harm	يوجد أضرار جسدية Physical Harm	
Israeli Soldiers or Settlers	33.2	30.7	48.6	جيش الاحتلال أو المستوطنين الإسرائيليين
A Relative	3.8	3.5	5.9	أحد الأقارب
From Same Locality; Not Relative	7.4	7.4	7.1	أحد أبناء التجمع السكاني من غير الأقارب
Others Known	11.1	9.2	22.5	آخرون تم التعرف عليهم
Others Unknown	44.5	49.2	15.9	آخرون لم يتم التعرف عليهم
Total	**100**	**100**	**100**	**المجموع**

جدول 25: التوزيع النسبي للأفراد ضحايا الأفعال الإجرامية حسب منفذ آخر فعل إجرامي وقيمة الأضرار المادية خلال الشهور 12 الماضية، 2008

Table 25: Percentage Distribution of Victimized Persons by Perpetrator of Last Criminal Offense and Tangible Losses During Last 12 Months, 2008

Perpetrator	المجموع Total	الأضرار المادية بالدينار الأردني Tangible Losses (Jordanian Dinar)					منفذ الجريمة
		+1000	999-250	249-100	99-50	Up to49 لغاية	
Israeli Soldiers or Settlers	**29.8**	38.5	36.8	24.0	9.3	18.3	جيش الاحتلال أو المستوطنين الإسرائيليين
A Relative	**3.1**	4.0	1.7	3.6	..	5.9	أحد الأقارب
From Same Locality; Not Relative	**6.2**	6.5	9.5	0.9	3.6	19.1	أحد أبناء التجمع السكاني من غير الأقارب
Others Known	**8.5**	9.9	4.8	8.5	14.4	7.5	آخرون تم التعرف عليهم
Others Unknown	**52.4**	41.1	47.2	63.0	72.7	49.2	آخرون لم يتم التعرف عليهم
Total	**100**	**100**	**100**	**100**	**100**	**100**	**المجموع**

جدول 26 : التوزيع النسبي للأفراد ضحايا الأفعال الإجرامية حسب منفذ آخر فعل إجرامي والجهة التي تحملت عبء الأضرار المادية خلال الشهور 12 الماضية، 2008

Table 26: Percentage Distribution of Victimized Persons by Perpetrator of Last Criminal Offense and Party Prone to Tangible Losses During Last 12 Months, 2008

Perpetrator	المجموع Total	الجهة التي تحملت عبء الأضرار المادية Party Prone to Tangible Losses		منفذ الجريمة
		ليست الضحية Not the Victim	الضحية The Victim	
Israeli Soldiers or Settlers	**30.2**	38.4	27.1	جيش الاحتلال أو المستوطنين الإسرائيليين
A Relative	**3.1**	2.5	3.4	أحد الأقارب
From Same Locality; Not Relative	**6.2**	11.0	4.4	أحد أبناء التجمع السكاني من غير الأقارب
Others Known	**8.4**	4.3	9.9	آخرون تم التعرف عليهم
Others Unknown	**52.1**	43.8	55.2	آخرون لم يتم التعرف عليهم
Total	**100**	**100**	**100**	**المجموع**

جدول 27: التوزيع النسبي للأفراد ضحايا الأفعال الإجرامية حسب نوع الأضرار لآخر فعل إجرامي والمنطقة خلال الشهور 12 الماضية، 2008

Table 27: Percentage Distribution of Victimized Persons by Type of Harm of Last Criminal Offense and Region During Last 12 Months, 2008

Type of Harm	قطاع غزة Gaza Strip	الضفة الغربية West Bank	الأراضي الفلسطينية Palestinian Territory	نوع الأضرار
Physical Harm	11.5	13.0	12.2	يوجد أضرار جسدية فقط
Tangible Losses	67.5	60.2	64.0	يوجد أضرار مادية فقط
Physical Harm and Tangible Losses	0.8	2.8	1.8	يوجد أضرار جسدية ومادية
No Losses	20.2	24.0	22.0	لا يوجد أضرار
Total	**100**	**100**	**100**	**المجموع**

جدول 28: التوزيع النسبي للأفراد ضحايا الأفعال الإجرامية حسب قيمة الأضرار المادية ونوع التجمع السكاني لآخر فعل إجرامي خلال الشهور 12 الماضية، 2008

Table 28: Percentage Distribution of Victimized Persons by Tangible Losses of Last Criminal Offense and Type of Locality During Last 12 Months, 2008

Tangible Losses (Jordanian Dinar)	Type of Locality			نوع التجمع السكاني	الأضرار المادية (بالدينار الأردني)
	مخيم Camp	ريف Rural	حضر Urban	الأراضي الفلسطينية Palestinian Territory	
Up to 49	6.1	9.9	6.5	7.2	لغاية 49
50-99	13.0	10.6	5.3	8.3	99-50
100-249	34.2	17.7	33.8	30.4	249-100
250-999	16.5	26.3	26.0	23.7	999-250
1000+	30.2	35.5	28.4	30.4	+1000
Total	**100**	**100**	**100**	**100**	**المجموع**

جدول 29: التوزيع النسبي للأفراد ضحايا الأفعال الإجرامية حسب الجهة التي تحملت عبء الأضرار المادية لآخر فعل إجرامي والمنطقة خلال الشهور 12 الماضية، 2008

Table 29: Percentage Distribution of Victimized Persons by Party Prone to Tangible Losses of Last Criminal Offense and Region During Last 12 Months, 2008

Party Prone to Tangible Losses	قطاع غزة Gaza Strip	الضفة الغربية West Bank	الأراضي الفلسطينية Palestinian Territory	الجهة التي تحملت عبء الأضرار المادية
The Victim	72.2	73.3	72.7	الضحية
Not the Victim	27.8	26.7	27.3	غير الضحية
Total	**100**	**100**	**100**	**المجموع**

جدول 30: التوزيع النسبي للأفراد ضحايا السرقة حسب نوع المسروقات والتبليغ عن آخر سرقة خلال الشهور 12 الماضية، 2008

Table 30: Percentage Distribution of Victimized Persons by Type of Stolen Goods and Last Theft Reported During Last 12 Months, 2008

Type of Stolen Goods	المجموع Total	التبليغ عن الجريمة Crime Reporting		نوع المسروقات
		لم يتم التبليغ Not Reported	تم التبليغ Reported	
Money, Jewelry	**100**	48.6	51.4	أموال نقدية، مجوهرات
Vehicle or Parts	**100**	45.4	54.6	سيارة أو بعض قطعها
Other*	**100**	70.2	29.8	أخرى*

* Other include (theft of mobile, livestock and work tools)

* أخرى تشمل (سرقة هاتف خلوي، سرقة مواشي، سرقة أدوات عمل)

جدول 31: التوزيع النسبي للأفراد ضحايا السرقة حسب نوع المسروقات وحجم الأضرار المادية خلال الشهور 12 الماضية، 2008

Table 31: Percentage Distribution of Victimized Persons by Type of Stolen Goods and Tangible Losses During Last 12 Months, 2008

Type of Stolen Goods	المجموع Total	حجم الأضرار المادية بالدينار الأردني Tangible Losses (Jordanian Dinar)					نوع المسروقات
		+1000	999-250	249-100	99-50	لغاية 49 Up to	
Money, Jewelry	**100**	29.6	22.5	31.6	4.2	12.1	أموال نقدية، مجوهرات
Vehicle or Parts	**100**	38.2	17.1	19.6	14.7	10.4	سيارة أو بعض قطعها
Other *	**100**	16.7	24.1	35.3	15.0	8.9	أخرى*

***** Other include (theft of mobile, livestock and work tools) ***** أخرى تشمل (سرقة هاتف خلوي، سرقة مواشي، سرقة أدوات عمل)

جدول 32: التوزيع النسبي للأفراد ضحايا الأفعال الإجرامية حسب مكان حصول آخر جريمة ونوع المسروقات خلال الشهور 12 الماضية، 2008

Table 32: Percentage Distribution of Victimized Persons by Location of Last Criminal Offense and Type of Stolen Goods During Last 12 Months, 2008

Location of Crime	المجموع Total	Stolen Goods نوع المسروقات			مكان حصول الجريمة
		أخرى * Other *	السيارة أو بعض قطعها Vehicle or Parts	أموال نقدية، مجوهرات Money, Jewelry	
Inside the House	**29.8**	37.0	..	50.9	داخل المنزل
Nearby House	**34.3**	35.6	52.8	11.1	بجوار المنزل
Other Place Inside Locality	**19.4**	21.3	18.8	17.0	مكان آخر داخل التجمع السكاني
Outside Locality	**16.5**	6.1	28.4	21.0	خارج التجمع السكاني
Total	**100**	**100**	**100**	**100**	**المجموع**

* Other include (theft of mobile, livestock and work tools) ***** أخرى تشمل (سرقة هاتف خلوي، سرقة مواشي، سرقة أدوات عمل)

جدول 33: الأفراد ضحايا الأفعال الإجرامية حسب منفذ آخر سرقة ونوع المسروقات خلال الشهور 12 الماضية، 2008

Table 33: Victimized Persons by Perpetrator of Last Theft and Type of Stolen Goods During Last 12 Months, 2008

Perpetrator	المجموع Total	Type of Stolen Goods نوع المسروقات			منفذ الجريمة
		أخرى Other Crimes	السيارة أو بعض قطعها Vehicle or Parts	أموال نقدية، مجوهرات Money, Jewelry	
Israeli Soldiers or Settlers	**0.6**	0.8	..	1.1	جيش الاحتلال أو المستوطنين الإسرائيليين
A Relative	**1.9**	1.6	..	4.4	أحد الأقارب
From Same Locality; Not Relative	**7.9**	10.7	4.5	7.0	أحد أبناء التجمع من غير الأقارب
Others Known	**10.4**	10.1	11.1	10.0	آخرون تم التعرف عليهم
Others Unknown	**79.2**	76.8	84.4	77.5	آخرون لم يتم التعرف عليهم
Total	**100**	**100**	**100**	**100**	**المجموع**

Palestinian National Authority
Palestinian Central Bureau of Statistics

Victimization Survey - 2008
Main Findings

April, 2009

"Cover Price ?? US$"

PAGE NUMBERS OF ENGLISH TEXT ARE PRINTED IN SQUARE BRACKETS.
TABLES ARE PRINTED IN THE ARABIC ORDER (FROM RIGHT TO LEFT).

عاصمة الثقافة العربية
Capital of Arab Culture
al- QUDS
2 0 0 9

This document is prepared in accordance with the standard procedures stated in the Code of Practice for Palestine Official Statistics 2006

© April, 2009.
All Rights Reserved.

Suggested Citation:

Palestinian Central Bureau of Statistics, 2009. *Victimization Survey - 2008: Main Findings Report*. Ramallah - Palestine.

All correspondence should be directed to:
Palestinian Central Bureau of Statistics
P.O.Box 1647, Ramallah, Palestine.

Tel: (972/970) 2 242 6340
Fax: (972/970) 2 242 6343
E-Mail :diwan@pcbs.gov.ps
Web-Site: http://www.pcbs.gov.ps

Acknowledgment

Palestinian Central Bureau of Statistics (PCBS) wishes to acknowledge the kind cooperation and support of the Palestinian households who enthusiastically received our fieldwork teams.

The funding for the Victimization Survey 2008, was provided by the Palestinian National Authority (PNA), and the Core Funding Group (CFG) for 2008. CFG members include Representative Office of Norway to PNA; Representative Office of the Netherlands to PNA; Swiss Agency for Development and Cooperation (SDC).

On this occasion, the PCBS extends special thanks to the members of the Core Funding Group (CFG) who contributed in funding this survey and for their support.

Note for Users

- (..): Means there are no observations.

Team Work

- **Technical Committee**
  Nidal Kamal Omar Project Director
  Suha Kanaan
  Saadi Al-Masri
  Ayman Qane'er
  Amina Khaseeb
  Maher Tanoos
  Ahmad Atiah
  Fayez Ghadban

- **Report Preparation**
  Nidal Omar

- **Graphic Design**
  Ahmad Sawalmeh

- **Dissemination Standards**
  Hanan Janajreh

- **Preliminary Review**
  Mustafa Khawaja
  Mohammed Omari
  Mahmoud Jaradat

- **Final Review and Overall Supervision**
  Luay Shabaneh, Ph.D PCBS President

Preface

PCBS has endeavored, since the first days of its establishment, to fill the existing statistical gap in the West Bank and the Gaza Strip by compiling data in the social, economic, geographical and environmental areas in accordance with a specified priority schedule. The compilation of such data has been done, utilizing the most direct ways when possible, depending on the assumption that moral and official support is provided by the Palestinian legislative and executive bodies, and recommending the programs of the PCBS to the various bodies and donor countries as priorities in terms of the financial support.

Statistics on public order and victimization by accidents and crimes are normally based on administrative reports from the police and the courts. Such statistics also include data on the incarcerated persons, that is, "persons in prisons." Only few countries compile such administrative data with household victimization surveys enumerating victims of violence or property crimes. In the Palestinian context, our assessment of the available statistics on victimization indicates the lack of reliable survey data in this area.

This report presents the findings of the Fourth Palestinian victimization survey including estimates for key indicators concerning victimized persons and households by criminal offenses. These indicators has been measured at the household and individual levels through direct and proxy interviewing of 8,885 households, that has been randomly selected from the West Bank and Gaza Strip. The results are dessiminated at the national, regional, and Locality levels. Cross-tabulations by selected demographic and social background variables are also provided.

By presenting the findings from the Palestinian Victimization Survey 2008, we hope that providing reliable and useful statistics are valuable for Palestinian planners and decision-makers.

April 2009

Luay Shabaneh, Ph.D
President

Table of Contents

Subject		Page
	List of Tables	
	List of Figures	
	Executive Summary	
Chapter One:	**Introduction**	**[21]**
	1.1 Introduction	[21]
	1.2 Objectives of the Survey	[21]
	1.3 Report Structure	[21]
Chapter Two:	**Concepts and Definitions**	**[23]**
Chapter Three:	**Main Findings**	**[25]**
	3.1 Victims of Criminal Offenses at the Household Level	[25]
	3.2 Victims of Criminal Offenses at the Individual Level	[25]
	3.2.1 Type of Criminal Offense	[25]
	3.2.2 Crime Location	[26]
	3.2.3 Crime Reporting	[26]
	3.2.4 Crime Perpetrator	[27]
	3.2.5 Physical Harm and Tangible Losses of Criminal Offenses	[27]
Chapter Four:	**Methodology**	**[29]**
	4.1 Sample Frame	[29]
	4.2 Sample Design	[29]
	4.3 Calculation of Variance	[29]
	4.4 Data Processing	[30]
Chapter Five:	**Data Quality**	**[31]**
	Tables	**[39]**

List of Tables

Table		Page
Table 1:	Percentage of Victimized Households by Type of Criminal Offense, and Region During Last 12 Months, 2008	**39**
Table 2:	Percentage of Victimized Households by Type of Criminal Offense and Number of Persons per Household During Last 12 Months, 2008	**39**
Table 3:	Percentage of Victimized Households by Type of Criminal Offense and Occupation of Head of Household During Last 12 Months, 2008	**40**
Table 4:	Percentage Distribution of Victimized Persons by Type of Last Criminal Offense and Region During Last 12 Months, 2008	**41**
Table 5:	Percentage Distribution of Victimized Persons by Type of Last Criminal Offense and Type of Locality During Last 12 Months, 2008	**41**
Table 6:	Percentage Distribution of Victimized Persons by Selected Variables and Type of Last Criminal Offense During Last 12 Months, 2008	**42**
Table 7:	Percentage Distribution of Victimized Persons by Sex and Age of Perpetrator of Last Criminal Offense and Region During Last 12 Months, 2008	**43**
Table 8:	Percentage Distribution of Victimized Persons by Type of Last Criminal Offense and Crime Reporting During Last 12 Months, 2008	**43**
Table 9:	Percentage Distribution of Victimized Persons by Type of Last Criminal Offense and Location During Last 12 Months, 2008	**44**
Table 10:	Percentage Distribution of Victimized Persons by Type of Last Criminal Offense and Confrontation During Last 12 Months, 2008	**44**
Table 11:	Percentage Distribution of Victimized Persons by Perpetrator of Last Criminal Offense and Confrontation During Last 12 Months, 2008	**45**
Table 12:	Percentage Distribution of Victimized Persons by Type of Last Criminal Offense and Type of Harm During Last 12 Months, 2008	**45**
Table 13:	Percentage Distribution of Victimized Persons by Tangible Losses of the Last Criminal Offense and Region During Last 12 Months, 2008	**46**
Table 14:	Percentage Distribution of Victimized Persons by Type of Last Criminal Offense and Party Prone to Tangible Losses During Last 12 Months, 2008	**46**
Table 15:	Percentage Distribution of Victimized Persons by Type of Last Criminal Offense and Timing of Crime During Last 12 Month, 2008	**47**
Table 16:	Percentage Distribution of Victimized Persons by Location of Last Crime and Region During Last 12 Months, 2008	**47**
Table 17:	Percentage Distribution of Victimized Persons by Location of Last Crime and Type of Locality During Last 12 Months, 2008	**48**

48

Table 18: Percentage Distribution of Victimized Persons by Location of Last Crime and Tangible Losses During Last 12 Months, 2008

Table 19: Percentage Distribution of Victimized Persons by Last Crime Reporting and Region During Last 12 Months, 2008 **49**

Table 20: Percentage Distribution of Victimized Persons by Reasons for not reporting and Region **49**

Table 21: Percentage Distribution of Victimized Persons by Perpetrator of Last Criminal Offense and Region During Last 12 Months, 2008 **49**

Table 22: Percentage Distribution of Victimized Persons by Perpetrator of Last Criminal Offense and Type of Locality During Last 12 Months, 2008 **50**

Table 23: Percentage Distribution of Victimized Persons by Perpetrator and Type of Last Criminal Offense During Last 12 Months, 2008 **50**

Table 24: Percentage Distribution of Victimized Persons by Perpetrator of Last Criminal Offense and Physical Harm During Last 12 Months, 2008 **51**

Table 25: Percentage Distribution of Victimized Persons by Perpetrator of Last Criminal Offense and Tangible Losses During Last 12 Months, 2008 **51**

Table 26: Percentage Distribution of Victimized Persons by Perpetrator of Last Criminal Offense and Party Prone to Tangible Losses During Last 12 Months, 2008 **52**

Table 27: Percentage Distribution of Victimized Persons by Type of Harm of Last Criminal Offense and Region During Last 12 Months, 2008 **52**

Table 28: Percentage Distribution of Victimized Persons by Tangible Losses of Last Criminal Offense and Type of Locality During Last 12 Months, 2008 **53**

Table 29: Percentage Distribution of Victimized Persons by Party Prone to Tangible Losses of Last Criminal Offense and Region During Last 12 Months, 2008 **53**

Table 30: Percentage Distribution of Victimized Persons by Type of Stolen Goods and Last Theft Reported During Last 12 Months, 2008 **53**

Table 31: Percentage Distribution of Victimized Persons by Type of Stolen Goods and Tangible Losses During Last 12 Months, 2008 **54**

Table 32: Percentage Distribution of Victimized Persons by Location of Last Criminal Offense and Type of Stolen Goods During Last 12 Months, 2008 **54**

Table 33: Victimized Persons by Perpetrator of Last Theft and Type of Stolen Goods During Last 12 Months, 2008 **54**

List of Figures

Figure		Page
Figure 1:	Percentage Distribution of Victimized Persons in the Palestinian Territory by Last Criminal Offense During Last 12 Months, 2008	**30**
Figure 2:	Percentage Distribution of Victimized Persons by Location of Last Crime and Type of Locality During Last 12 Months, 2008	**30**
Figure 3:	Percentage Distribution of Victimized Persons by Last Crime Reporting and Region During Last 12 Months, 2008	**31**
Figure 4:	Percentage Distribution of Victimized Persons by Perpetrator of Last Criminal Offense and Region During Last 12 Months, 2008	**32**
Figure 5:	Percentage of Victimized Persons by Region and Harm of Last Criminal Offense During Last 12 Months, 2008	**32**
Figure 6:	Percentage Distribution of Victimized Persons by Party Prone To Tangible Losses of the Last Criminal Offense During Last 12 Months, 2008	**33**

Executive Summary

Victims of Criminal Offenses at the Household Level:

- Data showed that 7.5% of the Palestinian households in the Palestinian Territory were exposed to criminal offenses, of which 5.8% were in the West Bank and 10.9% in Gaza Strip.
- The results showed that the percentage of households in the Palestinian Territory that were exposed to theft (excluding vehicle theft) was 2.0%.
- The results showed that the percentage of households in the Palestinian Territory that were exposed to vehicle theft or part of it was 6.1%.
- The results revealed that the percentage of households in the Palestinian Territory that were exposed to property damage was 1.7%.
- The results showed that the percentage of households in the Palestinian Territory that were exposed to assault was 0.9%
- The percentage of households exposed to threat was (1.3%, 0.4%, 0.6%, 0.8) in the years 1996, 1999, 2004, 2008 respectively
- The results revealed that 2.4% of households in the Palestinian Territory were exposed to Israeli Soldiers or Settlers Harassment and Assault, compared with 7.1% in 2004.

Victims of Criminal Offenses at the Individual Level:

- The survey results showed that 1.3% of the persons in the Palestinian Territory were exposed to criminal offenses, compared with 4.2% in 2004.
- 33.9% of individuals victims of criminal offenses were exposed to theft and attempted theft\ robbery; (42.1%) in the West Bank, and (26.3%) in Gaza Strip.
- 18.4% of individuals victims of criminal offenses were exposed to threat\ assault; (12.3%) in the West Bank and (24.0%) in Gaza Strip.
- 18.3% of individuals victims of criminal offenses were exposed to property damage; (13.3%) in the West Bank and (23.0%) in Gaza Strip.
- 27.8% of individuals victims of criminal offenses were exposed to Israeli Soldiers or Settlers Harassment and Assault; (30.1%) in the West Bank and (25.6%) in Gaza Strip.
- The results revealed that 45.7% of criminal offenses in the Palestinian Territory took place inside the home (compared with 23.5%, 16.5% and 44.8% in the years 1996, 1999 and 2004 respectively).
- Criminal offenses that took place outside the Locality were low in Gaza Strip (3.7%) compared with the West Bank (14.8%).
- The results showed that 53.0% of persons victimized by criminal offenses in the Palestinian Territory reported about the crimes, (47.0%) in the West Bank and (57.6%) in Gaza Strip. The percentage showed increase compared with 2004 (29.5%)
- The percentage of criminal offenses against persons in the Palestinian Territory resulting in physical harm registered 12.2%. It was higher in the West Bank at (13.1%) compared with (11.5%) in Gaza Strip.
- The results showed that 30.4% of criminal offenses against persons in the Palestinian Territory caused tangible losses for more than 1000 Jordanian Dinars, (34.2%) in the West Bank and (26.9%) in Gaza Strip.

- Data showed that in 72.7% of the criminal offenses against persons in the Palestinian Territory, the victim has prone to tangible losses, compared with 85.8%, 88.7% and 78.6% in the years 1996, 1999 and 2004 respectively.

Main Indicators of Victimization Survey - 1996, 1999, 2004, 2008

Indicator	1996	1999	2004	2008
Victims of Criminal Offenses at the Household Level				
Percentage of victimized households of all criminal offenses	**5.6**	**5.1**	**11.3**	**7.5**
Percentage of households exposed to theft (excluding vehicle)	1.6	1.2	1.2	2.0
Percentage of households exposed to vehicle theft or part of it	1.8	1.9	1.1	6.1
Percentage of households exposed to robbery or theft attempt	..	0.5	0.4	0.6
Percentage of households exposed to property damage	1.3	0.2	1.5	1.7
Percentage of households exposed to threat	1.3	0.4	0.6	0.8
Percentage of households exposed to assault	1.2	0.4	1.5	0.9
Percentage of households exposed to Israeli soldiers or settlers harassment or assault	..	1.3	7.1	2.4
Percentage of households exposed to other crimes	..	..	0.3	0.4
**** Victims at the Individual Level by Last Criminal Offense**				
Percentage of persons exposed to theft\ theft robbery attempt	54.2	55.2	19.5	33.9
Percentage of persons exposed to threat\ assault	18.8	18.0	13.1	18.4
Percentage of persons exposed to property damage	16.1	4.4	8.2	
Percentage of persons exposed to Israeli soldiers and settlers harassment or assault	..	..	56.6	
Location of Last Crime				
Percentage of persons exposed to criminal offense inside house	23.5	16.5	44.8	45.7
Percentage of persons exposed to criminal offense nearby house	32.8	41.7	17.5	26.5
Last Crime Reporting				
Percentage of victimized persons who reported the crime	40.2	43.2	29.5	53.0
Reasons for Not Reporting Last Crime				
Percentage of victimized persons not reporting because crime not serious enough	..	51.7	29.3	28.5
Percentage of victimized persons not reporting because personal\ tribal solution	..	10.7	30.0	18.3
Percentage of victimized persons not reporting because preferring no interference of police	..	10.7	20.7	21.2
Perpetrator of Last Crime				
Percentage of persons exposed to criminal offense from Israeli soldiers or settlers	11.6	26.8	62.7	33.2
Percentage of persons exposed to criminal offense from a relative	13.0	8.9	4.4	3.8
Physical Harm and Tangible Losses of Last Crime				
Percentage of persons exposed to criminal offense and caused physical harm	22.6	16.5	10.5	12.2
Percentage of persons exposed to criminal offense and caused tangible losses	77.4	61.0	60.0	64.0
Percentage of persons exposed to criminal offense and caused physical harm and tangible losses	..	3.2	3.4	1.8
Percentage of persons exposed to criminal offense and caused tangible losses of more than 1000 Jordanian Dinars	15.3	14.7	21.2	30.4
Party Prone to Tangible Losses of Last Crime				
Percentage of persons exposed to criminal offense and the victim was prone to tangible losses	85.8	88.7	78.6	72.7

(**-**): Means data not available.

****1996, 1999** the definition of criminal offenses includes: (theft, assault, property damage and other crimes), while in **2004** the definition of criminal offenses includes: (theft, robbery or theft attempt, threat, assault and property damage, Israeli soldiers and settlers harassment or assault and other crimes)

Chapter One

Introduction

1.1 Introduction

Available official statistics on the Palestinian society in the Palestinian Territory lack adequate data pertaining to victimization. This situation has prompted the PCBS to conduct a fourth household survey on this subject, making it possible to describe and assess certain aspects of victimization focusing on households victimized by criminal offenses.

This study is based on a household sample survey conducted during the period from 04/10/2008 until 31/12/2008. It provides basic indicators on various aspects of victimization, including households victimized by criminal offenses, type of criminal offense, tangible losses of crimes, etc. A special questionnaire was designed in accordance with UN standards and recommendations in the field of victimization statistics while taking the Palestinian particularities into account. The questionnaire covers the following items:

1. Type of criminal offense
2. Crime location
3. Crime reporting
4. Perpetrator

1.2 Objectives of the Survey

The main objective of this survey is to provide data on victimization situation in the Palestinian Territory. By presenting the findings from the Palestinian Victimization Survey 2008, we hope to be useful in terms of providing reliable and useful statistics for Palestinian planners and decision-makers.

1.3 Report Structure

This report includes five chapters in addition to the preface. Chapter One is a general introduction about the subject of the survey, its objectives and structure of the report. Chapter Two displays concepts and terms used in the survey. Chapter Three presents the main results of the survey. Chapter Four deals with the methodology used in planning and conducting the survey. Chapter Five discusses the quality of data.

Chapter Two

Concepts and Definitions

Assault:
Refers to physical attack against persons, but excludes indecent assault. Some criminal or penal codes distinguish between aggravated and simple assault depending on the degree of resulting injuries.

Crime:
Any act involving violation of laws or public rights duties towards the state or society in general.

Crime Location:
The place where the crime took place.

Household:
One or a group of persons living together who make common provisions for food or other essentials for living. Households members may be related, unrelated or a combination of both.

Number of Households (n):
Sample size (weighted).

Perpetrator:
The person violating effective laws by undertaking criminal events against other persons or their properties.

Physical Harm:
All losses a person may suffer during the crime that took place in the last 12 months, which resulted in wounds, murder, malformation or disability.

Properties:
All movable and fixed assets belonging to the individuals (household members) regardless of whether they are inside or outside the house.

Robbery:
Illegally breaking into the property of somebody with the intention to commit a crime.

Theft:
Refers to the removal of property without the property owner's consent. Theft excludes burglary and house breaking; it includes the theft of a motor vehicle, shoplifting and other minor offenses, e.g. pilfering and petty theft may or may not be included as thefts.

Victim:
The person affected by an offense or loss or prey to catastrophic, criminal or brutal events. Any person who was offended and whose properties were partially or totally affected by a criminal act or incident is classified as a victim.

Chapter Three

Main Findings

3.1 Victims of Criminal Offenses at the Households Level

The results showed that 7.5% of the Palestinian households in the Palestinian Territory were exposed to criminal offenses: (5.8%) of West Bank households were victimized and (10.9%) in Gaza Strip.

The results showed that the percentage of households in the Palestinian Territory that were exposed to theft (excluding vehicles theft) was 2.0%, vehicle theft or part of it was 6.1%, property damage was 1.7%, threat was 0.8%, and assault was 0.9%.

In general data revealed that the percentage of households victimized by criminal offenses in Gaza Strip is higher than that in the West Bank, except for households victimized by vehicle theft or part of it): (6.2%) in the West Bank and (5.9%) in Gaza Strip, robbery or theft attempt: (0.7%) in the West Bank and (0.3%) in Gaza Strip.

The results showed that 2.4% of households in the Palestinian Territory were exposed to Israeli Soldiers or Settlers Harassment and Assault, compared with 7.1% in 2004.

3.2 Victims of Criminal Offenses at the Individual Level

3.2.1 Type of Criminal Offense

The results showed that 33.9% of individuals victims of criminal offenses in the Palestinian Territory were exposed to theft and attempted theft; (42.1%) of persons in the West Bank and (26.3%) of persons in Gaza Strip; threat\ assault occurred to 18.4%; (12.3%) in the West Bank and (24.0%) in Gaza Strip, exposed to property damage 18.3%; (13.3%) in the West Bank and (23.0%) in Gaza Strip, and Israeli Soldiers or Settlers Harassment and Assault affected 27.8% of victimized persons; (30.1%) in the West Bank and (25.6%) in Gaza Strip.

Figure 1: Percentage Distribution of Victimized Persons in the Palestinian Territory by Last Criminal Offense during Last 12 Months, 2008

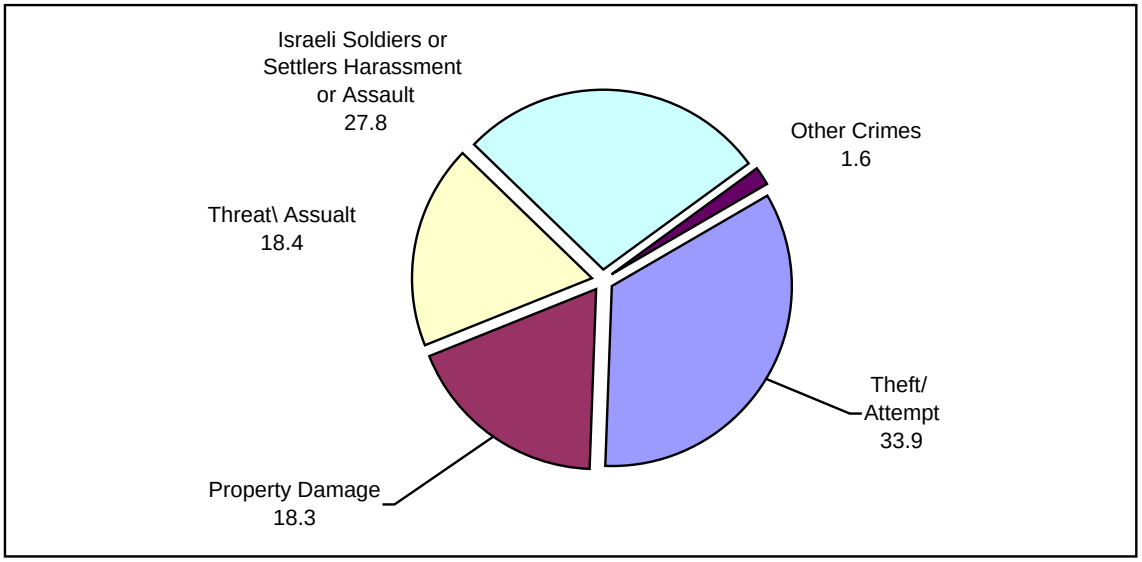

3.2.2 Crime Location

The results indicated that 45.7% of criminal offenses in the Palestinian Territory took place inside the house, 26.5% nearby the house, 18.7% took place in another place inside locality, and 9.1% outside the locality. Criminal offenses occurring inside the house were higher in Gaza Strip (52.2%) than in the West Bank (38.8%), and criminal offenses that took place outside the locality were lower in Gaza Strip (3.7%) compared with the West Bank (14.8%).

Figure 2: Percentage Distribution of Victimized Persons by Location of Last Crime and Type of Locality during Last 12 Months, 2008

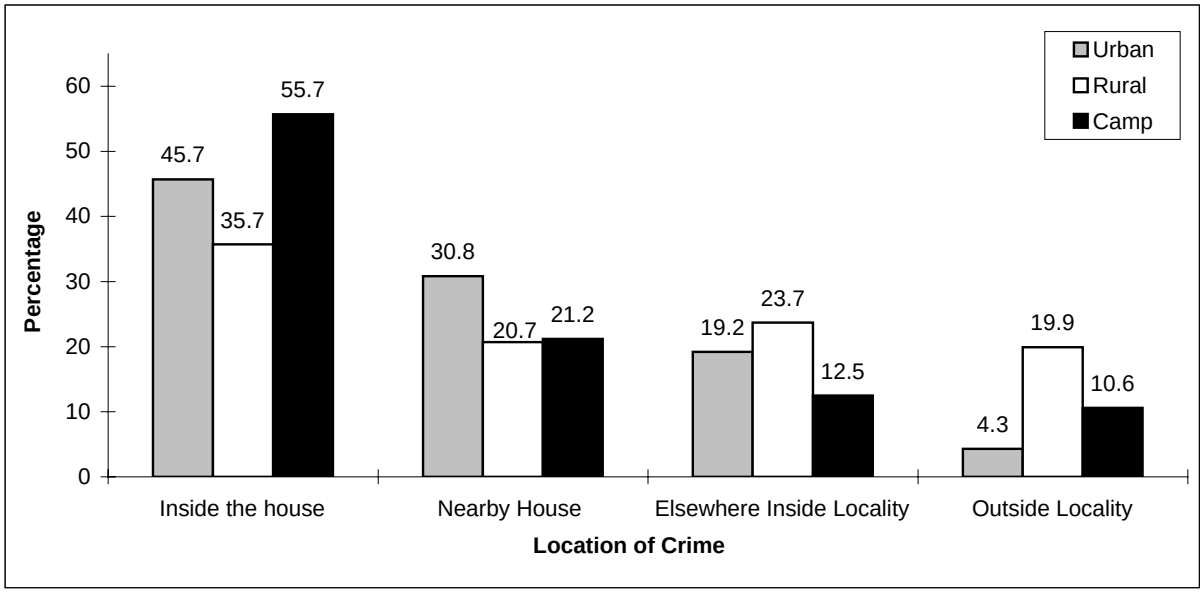

3.2.3 Crime Reporting

The results showed that 53.0% of persons victimized by criminal offenses in the Palestinian Territory reported the crimes, (47.0%) in the West Bank and (57.6%) in Gaza Strip. The results showed that 14.2% of crime reporting underwent legal proceedings.

Figure 3: Percentage of Victimized Persons by Last Crime Reporting and Region during Last 12 Months, 2008

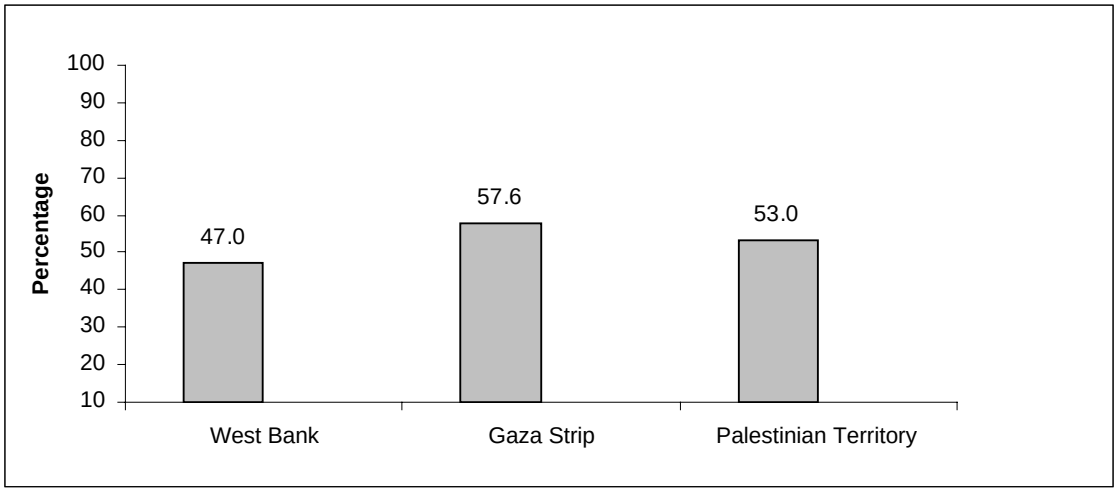

3.2.4 Perpetrator

The results showed that 33.2% of criminal offenses against persons in the Palestinian Territory were committed by Israeli Soldiers or Settlers, (41.7%) in the West Bank and (25.1%) in Gaza Strip. About 3.8% of these criminal offenses were committed by one of the relatives, (6.5%) in the West Bank and (1.4%) in Gaza Strip.

Figure 4: Percentage Distribution of Victimized Persons by Perpetrator of Last Criminal Offense and Region during Last 12 Months, 2008

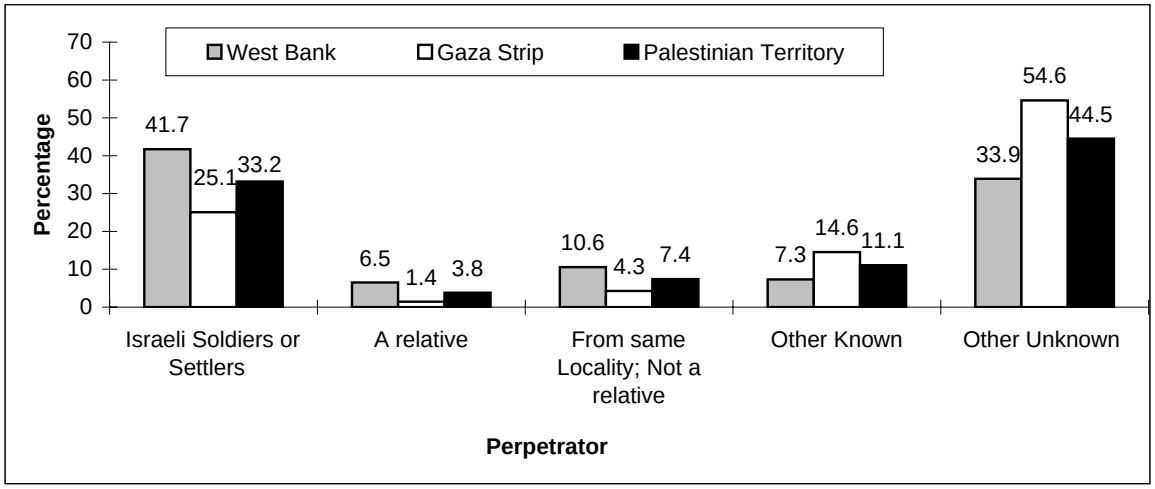

3.2.5 Physical Harm and Tangible Losses of Criminal Offenses

The percentage of criminal offenses that caused physical harm was 12.2% in the Palestinian Territory, in West Bank (13.1%) compared with the Gaza Strip (11.5%).

Figure 5: Percentage of Victimized Persons by Region and Harm of Last Criminal Offense during Last 12 Months, 2008

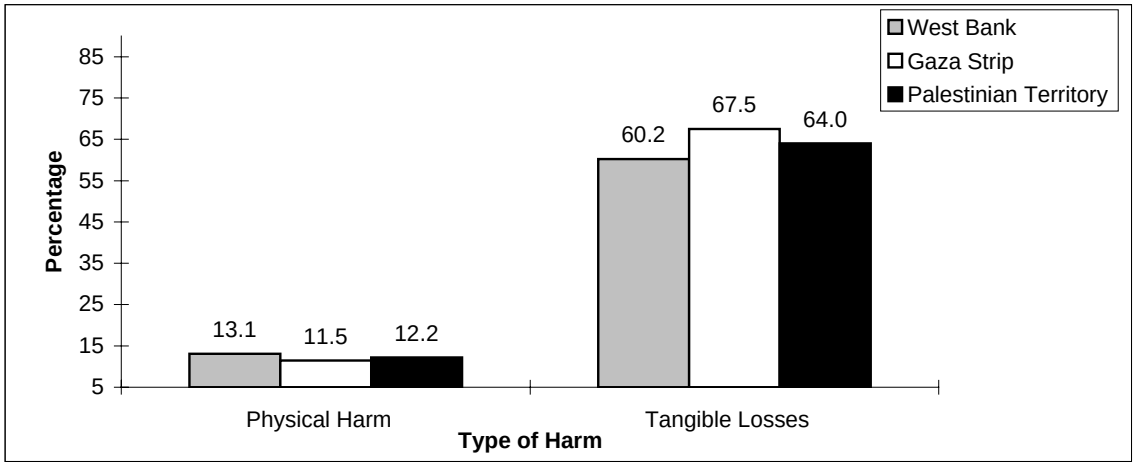

The results show that 30.4% of criminal offenses against persons in the Palestinian Territory caused tangible losses for more than 1000 Jordanian Dinars, distributed as 34.2% in the West Bank and 26.9% in Gaza Strip. In about 72.7 of criminal offenses cases against persons in

the Palestinian Territory, the victim was subjected to tangible losses, compared with 85.8%, 88.7% and 78.6% in the years 1996, 1999 and 2008 respectively.

Figure 6: Percentage Distribution of Victimized Persons by Party Prone to Tangible Losses of the Last Criminal Offense During Last 12 Months, 2008

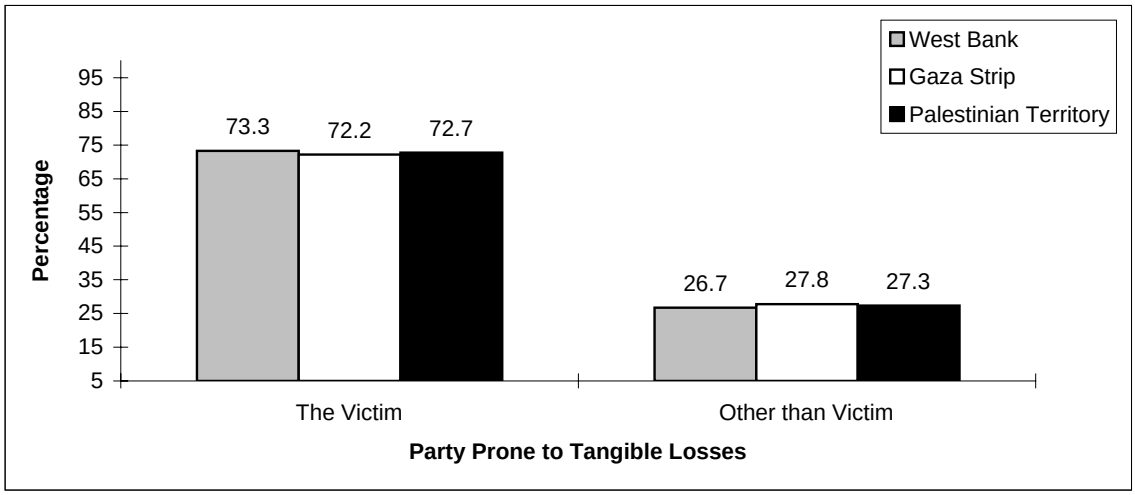

Chapter Four

Methodology

The survey's methodology was designed taking into account the Palestinian conditions, international standards, data processing requirements and the comparability of outputs with other related surveys conducted in the Palestinian Territory for 2008.

4.1 Sampling Frame

The sampling frame consisted of a master sample of enumeration areas (EAs) selected from the Population Housing and Establishment Census 2007 The master sample consists of area units of relatively equal size (number of households, about 150 housing units), and these units has been used as primary sampling units (PSUs).

4.2 Sample Design

The sample is a two-stage stratified cluster systematic random sample. The sample of this survey was applied to all households in round 51 of the Labor Force Survey.

Stratification:

Two levels of stratification were made:

1. Stratification by Governorates (16 Governorates)
2. Stratification by type of Locality which comprises:
   (a) Urban (b) Rural (c) Refugee Camps

Sample Size:

The sample size equals 10,263 households. The sample is distributed over 491 enumeration areas in the West Bank and Gaza Strip.

Target cluster size:

Sample design considered the target cluster size or “sample-take,” the number of households to be selected per PSU on the average. In this survey 10,263 households has been selected from 491 master sample areas.

Weighting

Weights has been calculated for each sampling units. Weights reflect the sampling procedures. Adjusted weight is important to reduce bias resulting from non-responses.

4.3 Calculation of Variances

It is very important to calculate standard errors for the main survey estimates, so that the user can identify the accuracy of estimates and the survey reliability. Errors of the survey are of two kinds: statistical errors, and non-statistical errors. Non-statistical errors are related to the procedures of statistical work at different stages, such as the failure to explain questions in the questionnaire, unwillingness or inability to provide correct responses, low statistical coverage, etc. These errors depend on the nature of the work, training, supervision, and conducting of all the various related activities.

The work team spared no effort at the different stages to minimize non-statistical errors; however, it is difficult to estimate numerically such errors due to absence of technical computation methods based on theoretical principles to tackle them.

On the other hand, statistical errors can be measured. Frequently they are measured by the standard error, which is the positive square root of the variance. The variance of this survey has been computed by using SPSS package.

4.4 Data Processing

Both data entry and tabulation were completed by using the ACCESS and SPSS software programs. Data entry was organized into two files, corresponding to the main parts of the questionnaire. Data entry template was designed to reflect an exact image of the questionnaire, and included various electronic checks: logical check, range checks, consistency checks and cross-validation.

Chapter Five

Data Quality

1. Statistical Errors:

Sampling rather than comprehensive enumeration has been used to collect data in this survey. Therefore it is liable to two types of errors affecting the quality of survey data, sampling (statistical errors) and non-sampling errors (non-statistical errors). Statistical errors mean the errors resulting from sample designing and this is computed simply. Variance and effect of sample design has been computed for the Palestinian Territory, the West Bank and Gaza Strip.

2. Non-Statistical Errors:

Non-statistical errors, on the other hand, could not be determined easily, due to the diversity of sources from which they may arise, e.g., the interviewer, respondent, editor, coder, and data entry operator.

However, several measures were adopted to minimize the effects of non-statistical errors on the data. To avoid errors and reducing their effects, the interviewers, editors, and coders have exercised intensive training course, and were provided with fieldwork manuals to resort to when facing any problem.

To have a fair idea on the situation and limiting obstacles, there has been continuous contact with supervisors and editors through regular visits to the regional offices and regular meetings. Also problems faced by interviewers has been discussed to clarify any issues they have faced.

Also data entry staff were trained on an entry program that was examined for the questionnaires received during the training, The data entry program was programmed in a way that allows error detection and correction, particularly logical errors that might not be discovered before data entry. Consistency check was applied to assure accuracy after data entry.

There are different methods to evaluate data according to subjects, and they include:

- Frequency of missing values and responses like “other” or “do not know” and examining data consistency between the different sections.
- Comparing survey results with other sources; and also, with results of Victimization Survey 1996, 1999, all utilized quality checks revealed that data of this survey is of a high quality.