السلطة الوطنية الفلسطينية

الجهاز المركزي للإحصاء الفلسطيني

كتاب

محافظة طولكرم الإحصائي

السنوي (2)

أيار/ مايو، 2010

تم إعداد هذا التقرير حسب الإجراءات المعيارية المحددة في ميثاق الممارسات للإحصاءات الرسمية الفلسطينية 2006

© جمادى الأولى، 1431هـ – أيار، 2010.

جميع الحقوق محفوظة.

في حالة الاقتباس، يرجى الإشارة إلى هذه المطبوعة كالتالي:

الجهاز المركزي للإحصاء الفلسطيني، 2010. *كتاب محافظة طولكرم الإحصائي السنوي (2).*
رام الله- فلسطين.

جميع المراسلات توجه إلى:

الجهاز المركزي للإحصاء الفلسطيني

ص.ب. 1647، رام الله- فلسطين

هاتف: 2700 298 2 (970/972)

فاكس: 2710 298 2 (970/972)

بريد إلكتروني: diwan@pcbs.gov.ps

صفحة إلكترونية: http://www.pcbs.gov.ps

فلسطين
Palestine
N
35°E
33°N
32°N
31°N
30°N
لبنان
Lebanon
سوريا
Syria
عكا
Acre
صفد
Safad
حيفا
Haifa
طبريا
Tabariya
الناصرة
Nazareth
بيسان
Beisan
جنين
Jenin
طولكرم
Tulkarm
طوباس
Tubas
نابلس
Nablus
قلقيلية
Qalqiliya
سلفيت
Salfit
اريحا
والأغوار
يافا
Jaffa
رام الله والبيرة
Ramallah
& Al Bireh
اللد
Lod
الرملة
Er Ramle
Jericho &
Al Aghwar
القدس
Jerusalem
بيت لحم
Bethlehem
الخليل
Hebron
البحر المتوسط
Mediterranean Sea
البحر الميت
Dead Sea
شمال غزة
North Gaza
غزة
Gaza
دير البلح
Deir Al Balah
خانيونس
Khan Yunis
رفح
Rafah
بئر السبع
Beersheba
الأردن
Jordan
مصر
Egypt
0 10 20 40 Km
المصدر: الجهاز المركزي للإحصاء الفلسطيني
Source: Palestinian Central Bureau of Statistics

شكر وتقدير

تـم إعـداد كـتاب محافظـة طولكرم الإحصائي السنوي رقم (2)، من قبل فريق فني من الجهاز المركزي للإحصاء الفلسطيني، وبدعم مالي مشترك بين كل من السلطة الوطنية الفلسطينية (PNA) وعدد من أعضاء مجموعة التمويل الرئيـسية للجهـاز (CFG) لعـام 2010 ممثلة بمكتب الممثلية النرويجية لدى السلطة الوطنية الفلسطينية، الوكالة السويسرية للتنمية والتعاون (SDC).

يـتقدم الجهـاز المركزي للإحصاء الفلسطيني بجزيل الشكر والتقدير إلى أعضاء مجموعة التمويل الرئيسية للجهاز (CFG) الذين ساهموا بالتمويل على مساهمتهم القيمة في إعداد هذا الكتاب.

فريق العمل

- **إعداد التقرير**

رامي صروان

رسلان دويكات

غدير الحاج علي

أسماء علوش

- **إعداد المواد**

هناء البخاري	سعدي المصري	إسراء سمودي
منى القية	محمد المصري	ماهر صبيح
علا الخفش	ربى القبج	فراس جرادات
رانية حسيبا	امجد جوابرة	نفين سراج
ماهر الشامي	منير حمامره	جميل الريماوي
حاتم قرارية	شاديه أبو الزين	

- **تصميم خرائط**

أمل جبر

- **تدقيق معايير النشر**

حنان جناجره

- **المراجعة الأولية**

عصام الخطيب

صالح الكفري عبد الله النجار محمود عبد الرحمن محمد العمري محمود القيه

- **المراجعة النهائية والإشراف العام**

محمود جرادات

علا عوض القائم بأعمال رئيس الجهاز

تقديم

سعى الجهاز المركزي للإحصاء الفلسطيني منذ نشأته إلى بناء نظام الإحصاءات الرسمية الفلسطينية الذي يستند إلى احتياجات المجتمع ويتوافق مع التوصيات التي تضمن العضوية الكاملة في المجتمع الإحصائي الدولي. وقد اعتمد الجهاز مبدأ التدرج ضمن الأولويات الفلسطينية في المرحلة الراهنة كأساس في التقدم نحو استكمال بناء النظام الإحصائي، حيث أنجز العديد من الأنشطة الإحصائية بالاعتماد على المصادر الأولية بما في ذلك التعدادات والمسوح الميدانية، بالإضافة إلى اشتقاق الإحصاءات من المصادر الثانوية من خلال السجلات الإدارية بالتعاون مع مؤسسات القطاعين العام والخاص.

يسرنا أن نقدم كتاب محافظة طولكرم الإحصائي السنوي رقم (2) لتوفير سلسلة زمنية متواصلة تتيح المجال لدراسة التوجهات العامة في مختلف المجالات، من خلال مرجع إحصائي شامل يغطي معظم المجالات السكانية والاجتماعية والاقتصادية والجغرافية.

يمثل هذا الكتاب أحد أهم المراجع الإحصائية الرسمية الشاملة حول محافظة طولكرم حيث يوفر التقرير إحصاءات رسمية حول مجالات الحياة في المحافظة.

نأمل أن نكون قد وفقنا في سد فجوة إضافية من الفجوات المعلوماتية، وأن نكون قد أسهمنا في توفير أحد المراجع الأساسية للإحصاءات الرسمية الفلسطينية لخدمة المسيرة التنموية وصناع القرار في مختلف مواقعهم لصياغة القرارات والخطط على أسس مهنية علمية على مستوى الوطن والمحافظة.

والله نسأل أن يتكلل عملنا بالنجاح،،

أيار، 2010

علا عوض
القائم بأعمال رئيس الجهاز

تنويه

تستند الإحصاءات الواردة في هذا الكتاب إلى عدد كبير من المصادر الأولية والثانوية التي لا تتسق بشكل كامل في مجال الإسناد الزمني والمفاهيم ومنهجيات القياس، مما يستدعي أخذ ذلك بعين الاعتبار عند استخدام البيانات.

وقد تم استخدام مجموعة من الرموز الخاصة في جداول هذا الكتاب، حيث ندرج دلالة هذه الرموز كالتالي:

(-) لا يوجد

(0) القيمة أقل من نصف وحدة

(.) التصنيف لا ينطبق

(..) البيانات غير متوفرة

(:) البيانات غير متاحة للنشر

قائمة المحتويات

الموضوع		الصفحة
	قائمة الجداول	
	قائمة الأشكال البيانية	
	قائمة الخرائط	
	ملخص تنفيذي	
الفصل الأول:	**المنهجية**	**25**
الفصل الثاني:	**المحافظة عبر التاريخ**	**29**
	1.2 الموقع الجغرافي	29
	2.2 سبب التسمية	29
	3.2 طولكرم عبر التاريخ	29
	4.2 المناخ	31
	5.2 مساحة المحافظة	31
	6.2 التجمعات السكانية في المحافظة	31
	7.2 عدد السكان	31
	8.2 الكثافة السكانية	32
	9.2 النشاط الاقتصادي	32
	المصادر	**33**
الفصل الثالث:	**أبرز المؤشرات**	**35**
	1.3 الأوضاع الديموغرافية	35
	1.1.3 السكان	35
	2.1.3 الصحة	36
	3.1.3 القوى العاملة	39
	4.1.3 التعليم	43
	2.3 الأوضاع الجغرافية	45
	1.2.3 الأراضي والنشاط الزراعي	45
	2.2.3 المساكن	46
	3.2.3 رخص الأبنية	46
	4.2.3 النفايات والمياه والكهرباء	51

الموضوع	الصفحة
3.3 الأوضاع الاقتصادية	51
1.3.3 النقل	51
2.3.3 التجارة الخارجية	52
المصادر	**53**
الجداول	**55**

قائمة الجداول

الجدول		الصفحة
جدول 1:	عدد السكان المقدر في الأراضي الفلسطينية منتصف العام حسب المحافظة، 1997-2010	**57**
جدول 2:	عـدد الـسكان المقدر في محافظة طولكرم والضفة الغربية منتصف العام حسب الجنس، 2007-2010	**58**
جدول 3:	الـسكان الفلـسطينيون فـي محافظـة طولكـرم والضفة الغربية نهاية العام حسب حالة اللجوء، 2007	**58**
جدول 4:	السكان في محافظة طولكرم نهاية العام حسب الجنس والتجمع السكاني، 2007	**59**
جدول 5:	المساكن المأهولة في محافظة طولكرم حسب التجمع، 2007	**60**
جدول 6:	عقود الزواج المسجلة في المحاكم الشرعية والكنسية في محافظة طولكرم والضفة الغربية، 1998-2009	**61**
جدول 7:	العمـر الوسـيط عـند الـزواج الأول فـي محافظـة طولكـرم والضفة الغربية حسب الجنس، 2009	**61**
جدول 8:	عقـود الـزواج المسجلة في المحاكم الشرعية والكنسية في محافظة طولكرم حسب عمر الزوج والزوجة، 2009	**61**
جدول 9:	عقود الزواج المسجلة في المحاكم الشرعية والكنسية في محافظة طولكرم والضفة الغربية حسب الحالة الزواجية السابقة لكل من الزوج والزوجة، 2009	**62**
جدول 10:	وقـوعات الطـلاق المـسجلة في المحاكم الشرعية في محافظة طولكرم والضفة الغربية، 1998-2009	**62**
جدول 11:	وقـوعات الطلاق المسجلة في المحاكم الشرعية في محافظة طولكرم حسب عمر المطلق والمطلقة، 2009	**63**
جدول 12:	وقـوعات الطـلاق المـسجلة في المحاكم الشرعية في محافظة طولكرم حسب مدة الحياة الزواجية، 2009	**63**
جدول 13:	عدد المواليد والوفيات في محافظة طولكرم والضفة الغربية حسب الجنس، 2009	**63**
جدول 14:	الـتوزيع النسبي للأفراد (15 سنة فأكثر) في محافظة طولكرم حسب الجنس والعلاقة بقوة العمل، 2004-2009	**64**
جدول 15:	عـدد المـدارس وريـاض الأطفال في محافظة طولكرم والضفة الغربية حسب المرحلة والجهة المشرفة للأعوام الدراسية، 2008/2007-2009/2008	**65**
جدول 16:	عـدد الطلـبة في المدارس ورياض الأطفال في محافظة طولكرم والضفة الغربية حسب الجهة المشرفة والجنس والمرحلة، 2008/2007-2009/2008	**66**

الجدول		الصفحة
جدول 17:	معـدل عدد الطلبة لكل شعبة في محافظة طولكرم حسب المرحلة والجهة المشرفة للأعوام الدراسية، 2003/2004-2008/2009	**67**
جدول 18:	معـدل عدد الطلبة لكل معلم في محافظة طولكرم حسب الجهة المشرفة للأعوام الدراسية، 2003/2004-2008/2009	**67**
جدول 19:	الـتوزيع النسبي للسكان الفلسطينيين (15 سنة فاكثر) في محافظة طولكرم والضفة الغربية حسب الحالة التعليمية والجنس، 2009	**68**
جدول 20:	معـدلات معرفة القراءة والكتابة للسكان الفلسطينيين (15 سنة فأكثر) في محافظة طولكرم والضفة الغربية حسب فئات العمر والجنس، 2006-2009	**68**
جدول 21:	عدد المساجد العاملة في محافظة طولكرم والضفة الغربية، 2009	**69**
جدول 22:	عـدد المـتاحف والمراكـز الثقافية والمسارح ودور السينما العاملة والصحف والمجلات العاملـة والمحطـات الإذاعـية والتلفـزيونية المحلـية فـي محافظـة طولكرم والضفة الغربية، 2008	**69**
جدول 23:	الأسرة لكل 1000 من السكان وعدد المستشفيات في محافظة طولكرم، 2004-2009	**69**
جدول 24:	فعالـيات المستـشفيات الحكومـية وغيـر الحكومية في محافظة طولكرم حسب النشاط، 2004-2009	**70**
جدول 25:	توزيـع عـيادات ومراكـز الـرعاية الصحية الأولية في محافظة طولكرم حسب الجهة المشرفة، 2004-2008	**70**
جدول 26:	مساحة الأراضي في محافظة طولكرم والضفة الغربية حسب نوع الاستخدام	**70**
جدول 27:	عدد الأبقار والأغنام والماعز وخلايا النحل والدجاج اللاحم والبياض في محافظة طولكرم والضفة الغربية، 2007/2008	**70**
جدول 28:	قـيمة الإنتاج الزراعي ومستلزمات الإنتاج والقيمة المضافة للقطاع الزراعي في محافظة طولكرم والضفة الغربية، 2007/2008	**71**
جدول 29:	المـساحات المزروعة لإنتاج المحاصيل الحقلية، أشجار البستنة والخضروات في محافظة طولكرم والضفة الغربية، 2007/2008	**71**
جدول 30:	قيمة الإنتاج الحيواني في محافظة طولكرم والضفة الغربية، 2007/2008	**71**
جدول 31:	التوزيع النسبي للأسر في محافظة طولكرم والضفة الغربية حسب حيازة المسكن، 2007	**72**
جدول 32:	الـتوزيع النـسبي للأسـر حـسب نـوع المسكن في محافظة طولكرم والضفة الغربية، 1997, 2007	**72**
جدول 33:	التوزيع النسبي للأسر في محافظة طولكرم حسب عدد الغرف في المسكن، 2009	**72**

الجدول		الصفحة
جدول 34:	التوزيع النسبي للأسر في محافظة طولكرم حسب كثافة السكن، 2009	**73**
جدول 35:	رخص الأبنية الصادرة في محافظة طولكرم، 2008، 2009	**73**
جدول 36:	عـدد الـتجمعات السكانية في محافظة طولكرم حسب جهة ودورية ووسيلة جمع النفايات الصلبة، 2003، 2008	**74**
جدول 37:	توزيـع مكـبات الـنفايات فـي محافظـة طولكـرم حسب عدد المكبات والملكية وسنة الإنشاء، 2008	**74**
جدول 38:	عـدد التجمعات السكانية في محافظة طولكرم حسب طريقة ودورية التخلص من النفايات الصلبة، 2003، 2008	**75**
جدول 39:	عـدد الـتجمعات الـسكانية في محافظة طولكرم حسب وجود شبكة مياه عادمة وطريقة التخلص من المياه العادمة، 2003، 2008	**75**
جدول 40:	توزيـع الـتجمعات الـسكانية فـي محافظة طولكرم حسب مصدر مياه الشبكة الرئيسي والمصدر الرئيسي للكهرباء لسنوات مختارة	**76**
جدول 41:	عـدد المركبات المرخصة حسب نوع المركبة والمركبات المسجلة لأول مرة في محافظة طولكرم والضفة الغربية، 2008	**76**
جدول 42:	عـدد المنـشآت العاملـة (فـي القطاع الخاص والقطاع الأهلي والشركات الحكومية) في محافظة طولكرم حسب التجمع وعدد المشتغلين، 2009	**77**
جدول 43:	عـدد المنـشآت العاملـة (فـي القطاع الخاص والقطاع الأهلي والشركات الحكومية) في محافظة طولكرم حسب النشاط الاقتصادي الرئيسي وعدد المشتغلين، 2009	**78**
جدول 44:	قـيمة الـواردات والـصادرات حسب الأبواب للتصنيف الدولي الموحد-التنقيح الثالث في محافظة طولكرم، 2004-2008	**79**

قائمة الأشكال البيانية

الشكل		الصفحة
شكل 1:	عدد السكان المقدر في محافظة طولكرم منتصف العام، 1997-2010	**35**
شكل 2:	عقود الزواج ووقوعات الطلاق المسجلة في المحاكم الشرعية والكنسية في محافظة طولكرم 1998-2009	**36**
شكل 3:	توزيع عيادات ومراكز الرعاية الصحية الأولية في محافظة طولكرم حسب الجهة المشرفة، 2004-2008	**36**
شكل 4:	التوزيع النسبي للأفراد (15 سنة فأكثر) في محافظة طولكرم حسب مركبات القوى العاملة، 2009	**39**
شكل 5:	التوزيع النسبي للأفراد (15 سنة فأكثر) في محافظة طولكرم حسب العلاقة بقوة العمل، 2004-2009	**39**
شكل 6:	أعداد المدارس في محافظة طولكرم حسب المرحلة والجهة المشرفة، 2009/2008	**44**
شكل 7:	أعداد الطلبة في المدارس في محافظة طولكرم حسب المرحلة والجهة المشرفة، 2009/2008	**44**
شكل 8:	المساحات المزروعة لإنتاج المحاصيل الحقلية، أشجار البستنة والخضروات في محافظة طولكرم، 2008/2007	**45**
شكل 9:	قيمة الإنتاج الحيواني في محافظة طولكرم والضفة الغربية (ألف دولار)، 2008/2007	**45**
شكل 10:	التوزيع النسبي للأسر حسب نوع المسكن في محافظة طولكرم، 1997، 2007	**46**
شكل 11:	رخص الأبنية الصادرة في محافظة طولكرم حسب الربع، 2009	**47**
شكل 12:	رخص الأبنية الصادرة في محافظة طولكرم حسب المساحة والربع، 2009	**47**
شكل 13:	توزيع مكبات النفايات في محافظة طولكرم حسب ملكية المكب، 2008	**51**
شكل 14:	عدد المركبات المرخصة في محافظة طولكرم حسب نوع المركبة، 2008	**52**

قائمة الخرائط

الخريطة		الصفحة
خريطة 1:	السكان في محافظة طولكرم حسب التجمع السكاني، 2007	**37**
خريطة 2:	الـتوزيع النـسبي للأفراد (15 سنة فأكثر) في محافظة طولكرم والضفة الغربية حسب مركبات القوى العاملة، 2009	**41**
خريطة 3:	المساكن المأهولة في محافظة طولكرم حسب التجمع، 2007	**49**

ملخص تنفيذي

يقـدم الجهاز المركزي للإحصاء الفلسطيني هذا التقرير الإحصائي الدوري حول واقع السكان الفلسطينيين المقيمين في محافظـة طولكرم وذلك من اجل إبراز الواقع السكاني للفلسطينيين المقيمين في المحافظات الفلسطينية، وفيما يلي ابرز النتائج:

- بلـغ عـدد الـسكان فـي منتصف عام 2010 في محافظة طولكرم 165,791 نسمة منهم 83,724 نسمة ذكور، و82,067 نسمة من الإناث. وبلغت نسبة اللاجئين الفلسطينيين المقيمين في محافظة طولكرم 33.5% من مجموع سكان المحافظة نهاية عام 2007.
- بلغ عدد عقود الزواج المسجلة في المحاكم الشرعية والكنسية خلال العام 2009 في محافظة طولكرم 1,552 عقداً، وبلغ عدد وقوعات الطلاق المسجلة في المحاكم الشرعية 294 واقعة طلاق.
- بلـغ عـدد الموالـيد أحياء المسجلون في العام 2009 في محافظة طولكرم 4,446 مولود حي، وبلغ عدد الوفيات المسجلة في المحافظة لنفس العام 559 حالة وفاة.
- بلغ عدد المستشفيات عام 2009 في محافظة طولكرم 3 مستشفيات، وقد بلغ عدد الأسرة 163.0 سرير بمعدل 1.0 سرير لكل 1000 شخص.
- بلغـت نسبة الأفراد المصنفين داخل القوى العاملة (15 سنة فأكثر) عام 2009 في محافظة طولكرم 39.8%، كما تشير النتائج إلى أن نسبة العاطلين عن العمل من بين المشاركين في القوى العاملة بلغت 21.8%.
- بلغ عدد المدارس ورياض الأطفال في العام الدراسي 2009/2008 في محافظة طولكرم 142 مدرسة و51 روضة أطفال.
- بلغت مساحة الأراضي في محافظة طولكرم 246 كم^2 عام 2008.
- بلغـت المساحة المزروعة خلال العام الزراعي 2008/2007 من أشجار البستنة 134,239 دونم، أنتجت 31,342 طن، والمساحة المزروعة بالخضراوات 17,728 دونم أنتجت 97,392 طن، وبلغت المساحة المزروعة بالمحاصيل الحقلية 8,885 دونم وأنتجت 5,815 طن.
- بلغ عدد المساكن المأهولة في محافظة طولكرم 29,708 مسكن في عام 2007.
- بلغ عدد رخص البناء الصادرة عن السلطات المحلية والتنظيم المحلي عام 2009 في محافظة طولكرم 621 رخصة بناء حيث بلغت المساحة المرخصة للبناء 189.7 ألف متر مربع.
- بلـغ عدد التجمعات السكانية في محافظة طولكرم التي يتوفر فيها شبكة رئيسية للمياه 31 تجمعاً، و4 تجمعات بدون شـبكة مياه، أما بالنسبة للتجمعات السكانية التي يتوفر فيها شبكة رئيسية للكهرباء فهناك 35 تجمعا، وذلك في العام 2008.
- بلغ عدد المركبات المرخصة عام 2008 في محافظة طولكرم 7,591 مركبة.
- ارتفعـت قـيمة الواردات في محافظة طولكرم عام 2008 بالمقارنة مع السنوات 2004-2007 حيث بلغت قيمتها 133.9 مليون دولار أمريكي.
- حققـت الصادرات في محافظة طولكرم عام 2008 ارتفاعا مقارنة مع السنوات 2004-2007 وبلغت قيمتها 17.3 مليون دولار أمريكي.
- هناك عجز في الميزان التجاري لمحافظة طولكرم عام 2008، بلغ 116.6 مليون دولار أمريكي.

الفصل الأول

المنهجية

منهجية إعداد الكتاب:

تستند منهجية إعداد هذا الكتاب إلى ثلاث محددات أساسية وهي التغطية الجغرافية، والاسناد الزمني، وتنوع مصادر البيانات المستخدمة، والتي من الضروري أن تؤخذ بالاعتبار عند إستخدام المعلومات الواردة في هذا الكتاب.

1. التغطية الجغرافية

تعتبر المحافظة أعلى مستوى في الهيكل الإداري في التقسيمات الإدارية في الأراضي الفلسطينية، بحيث تضم المحافظة الـواحدة العديد من التجمعات السكانية، ويبلغ عددها 11 محافظة في الضفة الغربية و5 محافظات في قطاع غزة وهي كما يلي:

- **الـضفة الغـربية:** وتشمل محافظات جنين، طوباس، طولكرم، نابلس، قلقيلية، سلفيت، رام الله والبيرة، القدس، أريحا والأغوار، بيت لحم، والخليل.
- **قطاع غزة:** ويشمل محافظات شمال غزة، غزة، دير البلح، خانيونس، رفح.

ويغطي هذا التقرير محافظة طولكرم.

2. هيكلية التقرير

- يتناول الفصل الأول عرض لمنهجية إعداد الكتاب.
- يستعرض الفصل الثاني محافظة طولكرم عبر التاريخ متمثلا ذلك في ماضي المحافظة حتى حاضرها.
- ويـستعرض الفصل الثالث سمات المجتمع في محافظة طولكرم، والتي ما زالت تحت نير الاحتلال الإسرائيلي، حيث يعرض واقع السكان الاجتماعي والاقتصادي والصحي والتعليمي والثقافي وغيرها من المجالات.

3. الإسناد الزمني

يعـرض هـذا الكـتاب بشكل أساسي البيانات الإحصائية لعام 2009 إلا أنه توجد بعض الاستثناءات بسبب عدم توفر البيانات والتي اضطررنا فيها إلى عرض بيانات لسنوات سابقة.

هـذا ويتضمن الكتاب بيانات مقارنة لسنوات مختلفة لمجموعة من المؤشرات لإبراز مدى التغير فيها ارتباطا بالزمن أو على مستوى المؤشرات ذاتها.

4. مصادر البيانات

استندت بيانات هذا الكتاب إلى ثلاث مصادر أساسية هي: الجهاز المركزي للإحصاء الفلسطيني، والتي استمدت بياناته من المسوح والتعدادات الميدانية المختلفة، أما المصدر الثاني فقد اعتمد على البيانات التي تم اشتقاقها من السجلات الإدارية للمؤسسات العامة، والمصدر الثالث مجموعة من الدراسات البحثية والاصدارات، حيث تم الإشارة إلى هذه المصادر في مواقعها. وفي بعض الجداول تم اعتماد أكثر من مصدر حسب توفر البيان.

فيما يلي نبذه مختصرة عن أهم مسوح الجهاز المركزي للإحصاء الفلسطيني التي تم الاستناد إلى بياناتها في هذا الكتاب، علماً أنه في حال الحاجة إلى تفاصيل عن المصادر المستخدمة لسنوات سابقة يتم الرجوع إلى مسوح السنوات السابقة:

1. مـسوح التعلـيم 1999/1998–2009/2008: مـسوح شـاملة في الضفة الغربية وقطاع غزة للسنوات الدراسية المذكـورة للمؤسـسات التعليمـية الحاصلة على ترخيص والتابعة لجميع جهات الإشراف (الحكومة، وكالة الغوث، المؤسسات الخاصة) باستثناء المدارس التابعة لوزارة المعارف والبلدية الإسرائيليتين في القدس والتي تعذر الحصول على بيانات حولها لأسباب خارجة عن إرادتنا.
2. مـسح القـوى العاملة: مسح أسري دوري يتم تنفيذه منذ عام 1995 بصورة دورية على أساس ربعي بهدف جمع بـيانات حول المؤشرات الأساسية لسوق العمل، حيث يستند إلى عينة طبقية عنقودية ثنائية المراحل حجمها في كل ربع 7,563 أسرة منها 318 أسرة في محافظة طولكرم.
3. مـسح واقـع المؤسـسات الثقافـية: تـم تنفيذ مسح شامل للمؤسسات الثقافية في الأراضي الفلسطينية خلال الفترة 11/07–2005/12/1 حيث بلغ عددها 427 مؤسسة، منها 308 مؤسسة ثقافية في الضفة الغربية تشمل 22 مؤسسة ثقافـية في محافظة طولكرم و119 مؤسسة ثقافية في قطاع غزة. وبلغ عدد المؤسسات العاملة 300 مؤسسة تتوزع بواقع 216 مؤسسة في الضفة الغربية منها 15 مؤسسات في محافظة طولكرم و 84 مؤسسة في قطاع غزة.
4. مـسح رخص الابنية 2009: تم تنفيذه في الأراضي الفلسطينية من خلال السجلات الادارية في البلديات والمجالس القروية والتنظيمات.
5. الـتعداد العام للسكان والمساكن والمنشآت 1997: أول تعداد فلسطيني تم تنفيذه في الأراضي الفلسطينية التي احتلت عـام 1967 حيث شمل جمع بيانات عن السكان والمساكن والمنشآت. واستثني من فعالياته ذلك الجزء من محافظة القـدس الـذي ضمته إسرائيل عنوة بعيد احتلالها للضفة الغربية في عام 1967، بسبب الإجراءات الإسرائيلية التي حالت دون قيام طواقم العمل الميداني بتنفيذ التعداد في تلك المنطقة.
6. التعداد العام للسكان والمساكن والمنشآت 2007: هو التعداد الفلسطيني الثاني منذ تأسيس السلطة الوطنية الفلسطينية، يهدف التعداد العام للسكان والمساكن والمنشآت 2007 بصور ة أساسية إلى إنجاز منظومة من البيانات ذات الجودة العالية والحديثة حول السكان والمساكن والمنشآت الاقتصادية والحيازات الزراعية، لاستخدامها لأغراض التخطيط واتخاذ القرارات التي تساهم في تحقيق التنمية المتوازنة والشاملة في كافة القطاعات التنموية. يغطي تعداد 2007 جميع الأفراد المتواجدين في الأراضي الفلسطينية في ليلة العد في الفترة (11/30-2007/12/1) بغض النظر عن الجنسية والمواطنة.
7. مسح التجمعات السكانية الفلسطينية 2008: تم تنفيذ هذا المسح خلال الفترة 2008/6/01- 2008/6/26 حيث كانت وحدة العد في هذا المسح التجمع السكاني وتم تغطية كافة تجمعات الأراضي الفلسطينية بهدف تحديث قاعدة البيانات البيئية والزراعية حول التجمعات السكانية لعام 2008.
8. تم الاعتماد في جمع بيانات المركبات على السجلات الإدارية في وزارة النقل والمواصلات، وذلك من خلال نماذج شهرية وأخرى سنوية تتم المتابعة عليها من خلال قسم السجلات الإدارية في الإدارة العامة للعمل الميداني في الجهاز ويستمر جمع البيانات حتى نهاية شهر أيار من كل عام. من ثم يجري العمل على تدقيق البيانات وإدخالها ومعالجتها ووضعها في جداول نهائية يتم نشرها في التقرير السنوي لإحصاءات النقل والاتصالات. ويلاحظ من الناحية الجغرافية افتقار هذه البيانات للشمول وخاصة فيما يتعلق بالقدس.
9. الاحصاءات الزراعية 2008/2007: تم جمع البيانات من قبل وزارة الزراعة بالاعتماد على استمارة الاحصاءات الزراعية 2008/2007، حيث غطت هذه الاستمارة الاراضي الفلسطينية حسب التقسيمات الادارية لعام 2007 وذلك تبعا للمناطق الخاضعة لإدارة وزارة الزراعة، وقد تم جمع البيانات على مستوى التجمع السكاني كوحدة

احصائية. لم يتم استخدام الوحدة الاحصائية الدولية للانشطة الزراعية وهي الحيازة الزراعية في جمع واستخراج البيانات. مما يستدعي ضرورة التعامل بحذر تجاه هذه البيانات من قبل المستخدمين.

10. الزواج والطلاق من واقع السجلات الادارية للمحاكم الشرعية، يتم جمعها بصورة شهرية على مدار العام وفق نماذج خاصة بذلك.

الفصل الثاني

المحافظة عبر التاريخ

1.2 الموقع الجغرافي[1]

تقـع مدينة طولكرم في الجزء الشرقي من السهل الساحلي لفلسطين وعند التقاء دائرة عرض 32.19 شمالاً وخط طول 35.1 وتـبعد نحو 15 كم عن ساحل البحر الأبيض المتوسط، حيث يلتقي السهل بأقدام الجبال (جبال نابلس) وكان لهذا الموقع أهمية تجارية وعسكرية كان له اثر كبير في نمو المدينة فهي ملتقى الطرق التجارية وممراً للغزوات الحربية بين مـصر والشام. وقد أعطيت خاصية الموقع هذه خاصية دفاعية مميزة، كما أنها مركزاً للمواصلات البرية بين الساحل والـداخل وبـين الشمال والجنوب، وسهل الوصول إليها شبكة من الطرق المعبدة وخط السكة الحديدية المار منها، كما تميز هذا الموقع بخصوبة التربة ووفرة المياه سواء أكان مطرياً أو جوفياً، وهذه الظروف ساعدت بشكل كبير على نمو المدينة وتطورها.

2.2 سبب التسمية[1]

وتدل الآثار على ان طولكرم مدينة قديمة، ويرجع استيطان المدينة إلى عصر الرومان وبالتحديد القرن الثالث الميلادي، حيث عرفت باسم بيرات سوريتا، وتعنى بئر كرم مختار بل تشير بعض المصادر إلى ان استيطان المدينة اقدم من ذلك إذ يعـود إلى زمن الكنعانيين ويستدل على ذلك ما عثر عليه من آثار في القرى المجاورة مثل قرى جت كرم مجدليون، جلجـال وغيرها وقد وردت طولكرم في كتابات المقريزي وياقوت الحموي باسم طور كرم وتعنى جبل الكرم، وبالفعل هـذا ما تشتهر به طولكرم وظلت تعرف بهذا الاسم حتى القرن الثاني عشر الهجري السابع عشر الميلادي حتى حرف الاسم إلى طولكرم.

3.2 طولكرم عبر التاريخ[1]

لا يـوجد تاريخ محدد لبداية استيطان المدينة وأن ما عثر عليه من آثار حتى الآن يثبت أن المدينة كانت قائمة إبان حكم الـرومان لبلاد الشام في القرن الثالث الميلادي وتشير المصادر التاريخية الإسلامية إلى استيطان طولكرم قبل ذلك من جانـب الكنعانيين، ويستدل على ذلك من كتابات الفراعنة وقد ورد ذكر طولكرم في العهد المملوكي، ففي القرن الثالث عـشر الميلادي أقطع الظاهر بيبرس سلطان المماليك مدينة طولكرم مناصفة لقائديه الأمير بدر الدين بيبليك الخازندار والأميـر بـدر الـدين الشمس الصالحي. وظلت طولكرم قرية صغيرة مساحة وسكاناً حتى الثلاثينات من هذا القرن، وكانت عاصمة بني صعب عام 1892 من قبل العثمانيين، وساعد خط سكة الحديد الممتد من الساحل غرباً ونحو الداخل وسـوريا شـرقاً علـى نمو المدينة وطورها، وفي أعقاب حرب 1948 هاجر الآلاف من المواطنين والتجار إلى مدينة طولكـرم واستقروا في مخيم نور شمس المجاور، وظلت مدينة طولكرم خلال الفترة 1948–1967 مركز لقضاء "لواء طولكرم" تتبعها إداريا (42) قرية، وبعد احتلال إسرائيل للضفة الغربية خلال حرب حزيران عام 1967 نزح قسم كبير من سكان مدينة طولكرم.

الحكومات التي تعاقبت على حكم المدينة[2]

طولكرم في العهد الروماني

تعتبر الفترة الرومانية اكثر الفترات التاريخية تمثيلا في آثار المدينة ومواقعها الأثرية المختلفة وقد كانت تعرف طولكرم بهـذه الفتـرة باسم (بيرات سوريكا)، ويعتبر موقع مقبرة العبيد الواقعة بمحاذاة السور الغربي لمنتزه بلدية طولكرم أحد المواقع الأثرية الهامة الدالة على تمثيل هذه الفترة في المدينة، وحفر الرومان عدة آبار وربطوا بين هذه الآبار بواسطة أنفاق.

طولكرم في عهد العرب المسلمين

عاشت المدينة تاريخها الإسلامي المبكر بعد عام 636 م، وقد تم العثور على شواهد أثرية كثيرة تعود للفترة الأموية في ضاحية ارتاح جنوب المدينة.

طولكرم في عصر المماليك

ورد ذكـر طولكرم في العهد المملوكي ففي القرن الثالث عشر الميلادي اقطع الظاهر بيبرس سلطان المماليك طولكرم مناصفة لقائديه الامير بدر الدين بيليك الخازندار والامير بدر الدين الشمسي الصالحي.

طولكرم في العهد العثماني

وفـي الفترة العثمانية ظلت طولكرم تتبع في إدارتها مدينة نابلس حتى نهاية القرن التاسع عشر عندما احدث العثمانيون قـضاء جديد في شمال فلسطين عرف باسم قضاء بني صعب وجعلوا طولكرم عاصمة له، وكانت مقرا للجيش العثماني الثامن خلال الحرب العالمية الأولى، حيث عظم شأن المدينة، واتخذت المدينة كعاصمة للقضاء والقرى المحيطة، فكانت المديـنة مركز للدوائر الحكومية والجيش والشرطة، ولتخليص المعاملات الرسمية، ومركز للأمن والقضاء في المنطقة، وسوقاً تجارياً رئيسياً، وفيه محطة قطار تنقل المسافرين لمناطق مختلفة من العالم ، وهي سكة حديد الحجاز، ولا زالت المدينة تحتفظ بالكثير من البنايات الأثرية التي تعود لهذه الفترة.

طولكرم في عهد الانتداب البريطاني

فـي عـام 1918م خـضعت المدينة تحت سلطة الانتداب البريطاني على اثر هزيمة البريطانيون للعثمانيين، حيث ظل الانتداب البريطاني متخذاً سياسة الانتداب ودعمه للمشاريع اليهودية الصهيونية فيها حتى عام 1948م.

طولكرم في العهد الأردني

ألحقت الضفة الغربية بالمملكة الأردنية الهاشمية يوم 1948/12/1 ومن ضمنها مدينة طولكرم عندما عقد مؤتمر أريحا، ولقـد وضـعت الحكـومة الأردنية في ذلك الوقت نظامها الإداري على الضفة الغربية، واستمر حكم المملكة الأردنية الهاشمية لطولكرم حتى عام 1967 حين سيطرت عليها إسرائيل.

طولكرم تحت الاحتلال الإسرائيلي

فـي عـام 1948م اقتطعت معظم الأراضي السهلية الواقعة للغرب من المدينة من جانب الاحتلال الإسرائيلي الجديد. وفـي عام 1967م وقعت حرب الخامس من حزيران حيث خضعت المدينة للاحتلال الإسرائيلي الذي عانت منه مدينة طولكرم مثل باقي مناطق الضفة الغربية سواء بزرع المستوطنات اليهودية أو بسياسة مصادرة الأراضي على غير وجه شرعي إضافة إلى غيرها من الإجراءات المجحفة بحق الشعب الفلسطيني.

طولكرم في عهد السلطة الوطنية الفلسطينية

فـي عـام 1995م انسحبت قوات الاحتلال الإسرائيلية ودخلت المدينة تحت ظل السلطة الوطنية الفلسطينية التي بدأت بسياسة جديدة للنهوض بمرافق المدينة المختلفة وتأهيل مؤسساتها تدريجيا بمختلف النواحي.

4.2 المناخ[3]

مناخ مدينة طولكرم شبه استوائية درجه الحرارة المتوسطة في الشتاء 8-16 وفي الصيف 17-30. إن المطر السنوي المتوسـطَ فـي مديـنةِ طولكـرم 642 مليمتر للفترةِ مِن 1952 إلى 1995، الرطوبة في قِيمِ مستوى متناولاتِ منطقةِ طولكرم العالي بمعدلٍ سنوي 69.6 % في الشتاءِ. الشهور الصيفية رطبة برطوبةِ متوسطةِ 70.3 %.

5.2 مساحة المحافظة[4]

تبلغ مساحة المحافظة 246 كم^2 في عام 2007، أي حوالي 4.3% من إجمالي مساحة أراضي الضفة الغربية.

6.2 التجمعات السكانية في المحافظة [5]

تـضم المحافظـة 35 تجمعاً (عكابة، قَفين، نَزلَة عِيسى، النَزلَة الشَرقية، باقَة الشَرقية، النَزلَة الوسطى، النَزلَة الغَربية، زيتَا، صيدا، عِلار، عتيل، دِير الغُصون، الجاروشِية، المسقوقَة، بلْعا، إكتَابا، مخَيم نُور شَمس، مخَيم طُولكَرم، طُولكَرم، عنَبـتا، كفْـر اللبْد، كفَا، الحفاصي، راهِين، قَرعون، شُوقَة، خِربة جبارة، سفارين، بِيت لِيد، الراس، كفْر صور، كُور، كفْر زيباد، كفْر جمال، كفْر عبوش).

7.2 عدد السكان

يشير الجدول التالي إلى النمو السكاني في مدينة طولكرم من سنة 1904- 2007.

السنة	عدد السكان
1904[1]	1,984
1922[1]	3,349
1931[1]	4,827
1945[1]	8,090
1961[1]	20,688
1966[1]	22,000
1967[1]	15,177
1981[1]	30,000
1997[7]	33,949
2007[8]	50,912

ويتـضح من الجدول السابق أن عدد سكان مدينة طولكرم قد تأثر بالظروف السياسية قبل حرب 1948 الذي تسببت في هجـره عدد كبير من المواطنين الفلسطينيين إلى طولكرم، ما أدى إلى ارتفاع عدد السكان بشكل كبير، ثم انخفض العدد بشكل كبير في عام 1967 في أعقاب حرب الخامس من حزيران ليصل إلى 15,177 نسمة ثم عاد للارتفاع ليصل إلى 30,000 عام 1981.

8.2 الكثافة السكانية[4]

بلغت الكثافة السكانية منتصف عام 2009 في المحافظة 661 فرد/كم^2.

9.2 النشاط الاقتصادي[6]

يمارس السكان عدداً من الأنشطة الاقتصادية أهمها: الزراعة: يعمل في هذه الحرفة 36.8% من السكان، وهي من أهم الحـرف التـي يمارسـها سـكان طولكرم على مر تاريخها وقد بلغت مساحة الأراضي الزراعية في قضاء طولكرم 342,350 دونمـاً، وقد أخذت الأشجار المثمرة نصيب الأسد من المساحة المزروعة، إذ بلغت نسبة مساحتها 77.4% من جملة الأراضي الزراعية في قضاء طولكرم، ثم جاءت المحاصيل الحقلية لتشغل 17.2%، وهي بهذا تحتل المركز الثانـي من حيث نسبة المساحة المزروعة في قضاء طولكرم أما الخضراوات فقد شكلت المساحة المزروعة بها 4.5% مـن نـسبة المـساحة المزروعة وذلك عام 1984 أما في مدينة طولكرم فقد بلغت مساحة الأراضي الزراعية 4,146 دونماً، شغلت الأشجار المثمرة الجزء الأكبر من المساحة الزراعية حيث بلغت مساحتها 3,637 دونماً عام 1985 ، أي ما يعادل 63% من جملة مساحة الأراضي الزراعية بالمدينة، ثم تأتي المحاصيل الحقلية التي احتلت ما مساحته 1,014 دونما أو ما يعادل 24.5%، أما الخضراوات فقد بلغت مساحتها 725 دونما. الصناعة: بلغت نسبة العاملين في النشاط الصناعي الحر في مدينة طولكرم 15.6% وهذه نسبة قليلة إذا ما قورنت بنسبة العاملين في النشاط الزراعي إذ لا يوجد فـي طولكـرم والقرى المحيطة بها أي نشاط صناعي بمعنى الكلمة إلا بعض الصناعات الحرفية والورش الفنية، ومن أهمها: الصناعات الزراعية مثل عصر الزيتون ، طحن الحبوب ، وصناعة الألبسة، وورش النجارة والحدادة.

المصادر

1. الموقع الإلكتروني (http://www.nazweb.jeeran.com/cities/westbank/tulkarm.htm).
2. الموقع الإلكتروني (http://www.mtulkarm.com/modules.php?name=Content&pa=showpage&pid=2).
3. الموقع الإلكتروني
(http://ar.wikipedia.org/wiki/%D8%B7%D9%88%D9%84%D9%83%D8%B1%D9%85).
4. الجهاز المركزي للإحصاء الفلسطيني، 2008. استعمالات الأراضي في الأراضي الفلسطينية 2007. رام الله – فلسطين.
5. الجهاز المركزي للإحصاء الفلسطيني، 2007. دليل التجمعات السكانية 2007. رام الله - فلسطين.
6. الموقع الإلكتروني (http://www.3maren.com/index.php?act=Show&id=74).
7. الجهاز المركزي للإحصاء الفلسطيني، 2000. التعداد العام للسكان والمساكن والمنشآت-1997: سلسلة تقارير المدن. النتائج النهائية – مدينة طولكرم. رام الله – فلسطين.
8. الجهاز المركزي للإحصاء الفلسطيني، 2008. النتائج النهائية للتعداد- ملخص- (السكان، المباني، المساكن، المنشآت) - محافظة طولكرم. رام الله - فلسطين.

الفصل الثالث

أبرز المؤشرات

1.3 الأوضاع الديموغرافية

1.1.3 السكان

بلـغ عدد السكان في منتصف عام 2010 في محافظة طولكرم 165,791 نسمة منهم 83,724 نسمة ذكور، و82,067 نسمة من الإناث، وقد شهد عدد السكان زيادة بما نسبته 30.2% من إجمالي عدد السكان في عام 1997. وبلغت نسبة اللاجئين الفلسطينيين المقيمين في محافظة طولكرم 33.5% من مجموع سكان المحافظة نهاية عام 2007، مع العلم أن نسبة اللاجئين في الضفة الغربية 27.4% من مجموع السكان المقيمين في الضفة الغربية نهاية عام 2007.

شكل 1: عدد السكان المقدر في محافظة طولكرم منتصف العام، 1997-2010

Figure 1: Estimated Population in Tulkarm Governorate Mid-Year, 1997-2010

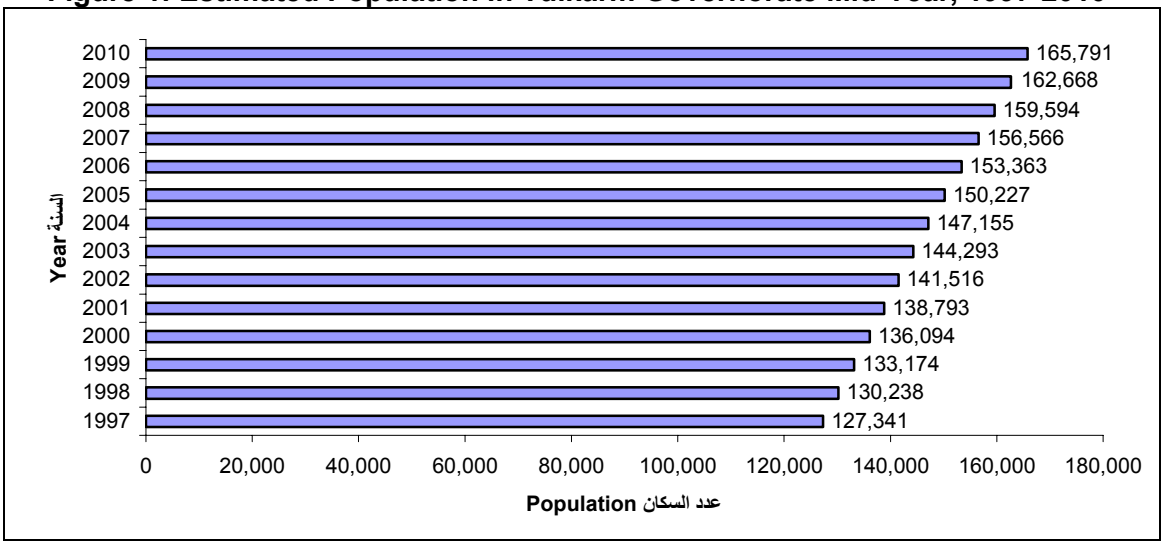

عقود الزواج:

بلغ عدد العقود المسجلة في المحاكم الشرعية والكنسية خلال العام 2009 في محافظة طولكرم 1,552عقداً أي ما نسبته 7.8% مـن مجمـوع عقود الزواج المسجلة في الضفة الغربية والتي بلغت 19,821 عقداً خلال العام ذاته، وبلغ العمر الوسيط عند الزواج الأول للذكور في المحافظة 26.8 سنة والإناث 20.5 سنة.

وقوعات الطلاق:

بلغ عدد وقوعات الطلاق المسجلة في المحاكم الشرعية خلال العام 2009 في محافظة طولكرم 294 واقعة طلاق، منها 3 واقعـات طـلاق سجلت لمن هم دون 20 سنة من العمر للرجال، و70 واقعة طلاق للنساء، في حين تم تسجيل 44 واقعـة طـلاق ضمن الفئة العمرية 20-24 للرجال، و107 وقائع طلاق للنساء لنفس الفئة العمرية، وتم تسجيل 100 واقعـة طـلاق ضـمن الفئة العمرية 25-29 سنة للرجال، و58 واقعة طلاق للنساء، وتم تسجيل 65 واقعة طلاق تقع ضـمن الفـئة العمـرية 30-34 للرجال، و23 واقعة طلاق للنساء، وتم تسجيل 27 واقعة طلاق ما بين 35-39 سنة للـرجال، و18 واقعة طلاق للنساء، وتم تسجيل 55 واقعة طلاق لمن أعمارهم أربعون عاماً فأكثر للرجال، و18 واقعة طلاق للنساء، وكان أكثر وقوعات الطلاق حسب مدة الحياة الزواجية هي اقل من سنة، وبلغ عددها 141 واقعة طلاق.

شكل 2: عقود الزواج ووقوعات الطلاق المسجلة في المحاكم الشرعية والكنسية في محافظة طولكرم 1998-2009

Figure 2: Registered Marriages and Divorces in Shariah and Church Courts in Tulkarm Governorate, 1998-2009

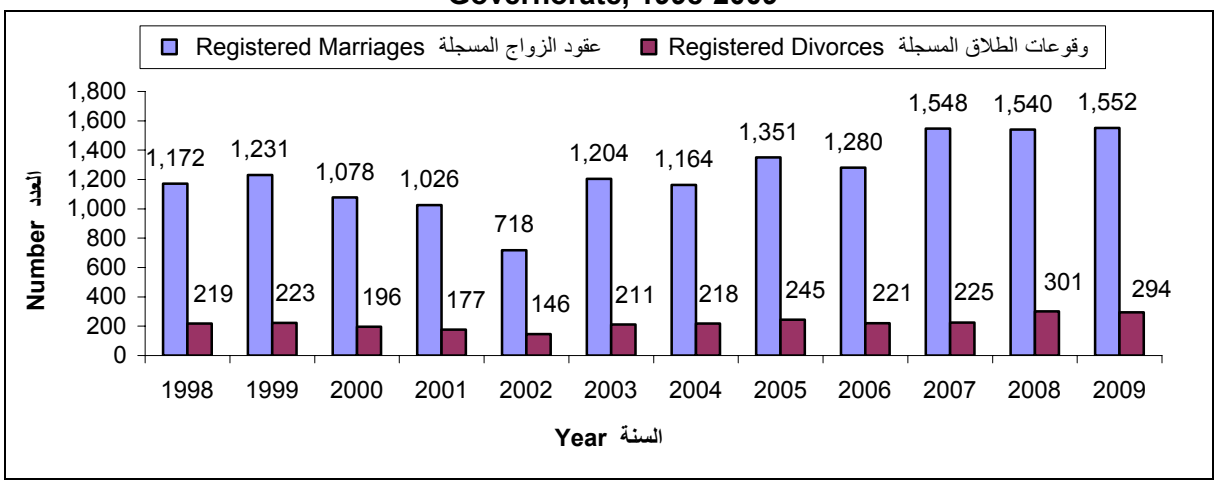

المواليد والوفيات:

بلغ عدد المواليد أحياء المسجلين في العام 2009 في محافظة طولكرم 4,446 مولود حي (2,229 ذكرا و2,217 أنثى)، أي 7.1% من مجموع مواليد الضفة الغربية. وبلغ عدد الوفيات المسجلة في المحافظة لنفس العام 559 حالة وفاة، أي ما نسبته 9.3% من مجموع وفيات الضفة الغربية، منها 298 من الذكور و261 إناث.

2.1.3 الصحة

بلغ عدد المستشفيات عام 2009 في محافظة طولكرم 3 مستشفيات منها مستشفاً حكوميا واحداً، والباقي مستشفيات غير حكومـية وخاصة، وقد بلغ عدد الأسرة 163.0 بمعدل 1.0 سرير لكل 1000 شخص. أما بما يتعلق بمراكز الرعاية الـصحية الأولـية، فقـد أظهـرت بيانات عام 2008 بأن الحكومة تشرف على 27 عيادة ومركزاً صحيا تتوزع في المحافظة، و7 عيادات تشرف عليها جهات غير حكومية، و2 مركز تشرف عليهم وكالة الغوث.

شكل 3: توزيع عيادات ومراكز الرعاية الصحية الأولية في محافظة طولكرم حسب الجهة المشرفة، 2004-2008

Figure 3: Distribution of Primary Health Care Clinics and Centers in Tulkarm Governorate by Supervising Authority, 2004-2008

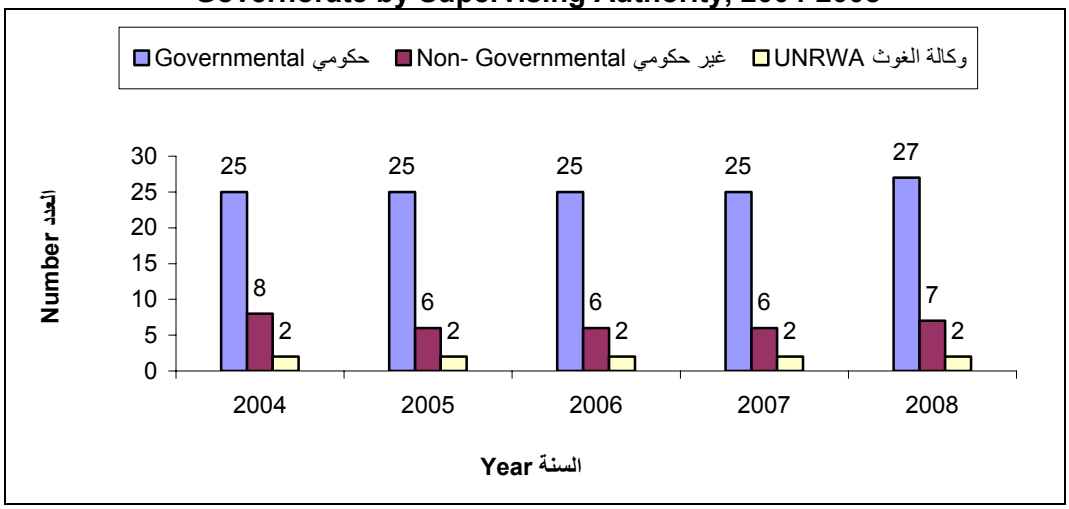

خريطة 1: السكان في محافظة طولكرم حسب التجمع السكاني، 2007

Map 1: Population in Tulkarm Governorate by Locality, 2007

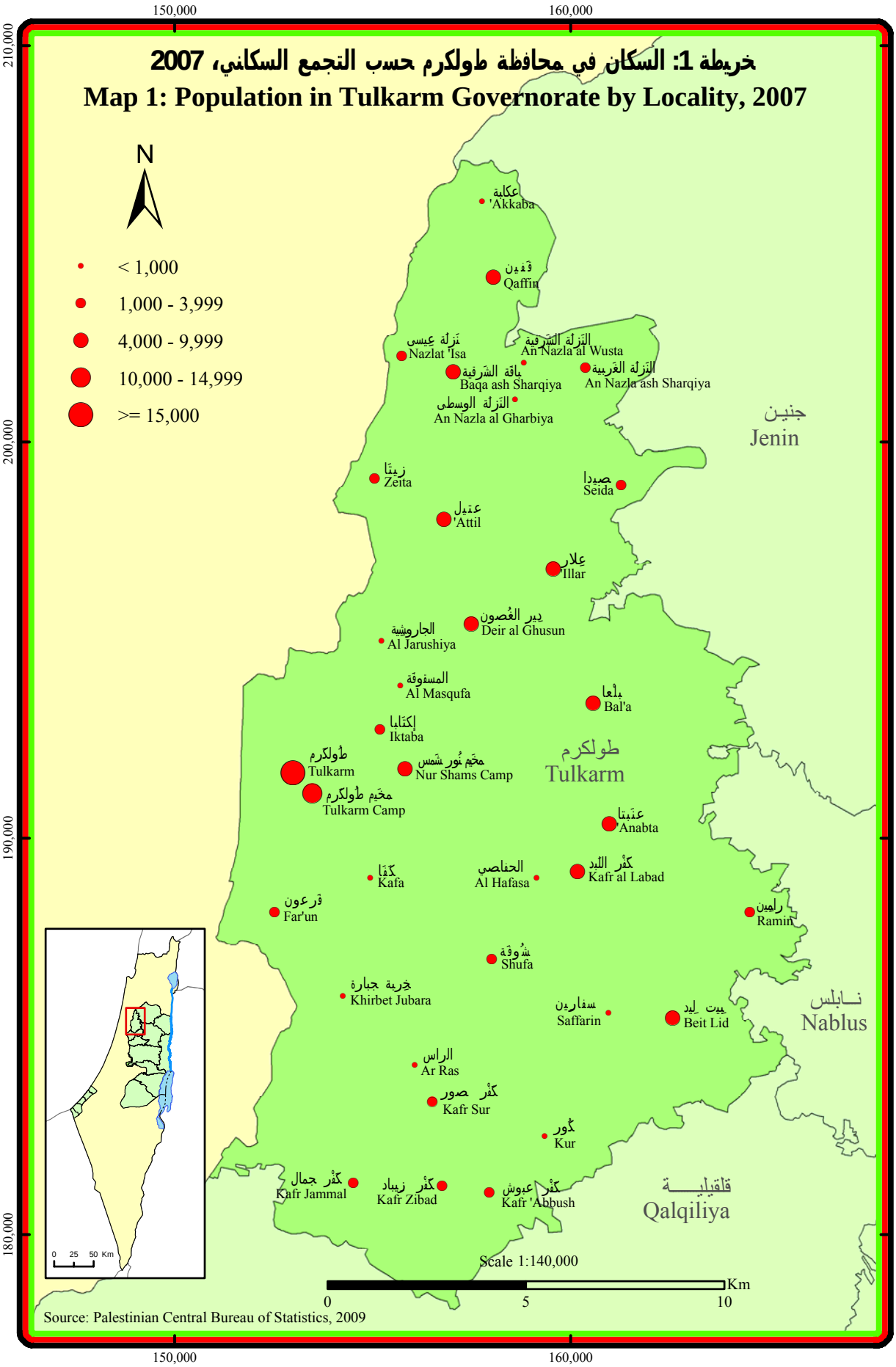

Source: Palestinian Central Bureau of Statistics, 2009

3.1.3 القوى العاملة:

أشـارت نتائج مسح القوى العاملة لمحافظة طولكرم (للأفراد الذين أعمارهم 15 سنة فاكثر) إلى أن نسبة المشاركة في القـوى العاملـة بلغـت 39.8% من إجمالي القوى البشرية لعام 2009. وتعتبر نسبة مشاركة النساء في القوى العاملة متدنـية مقارنـة مـع الرجال، حيث تصل نسبة مشاركة النساء إلى 14.9% مقابل 64.2% للرجال. وقد وصلت نسبة العاملين في محافظة طولكرم من إجمالي المشاركين في القوى العاملة إلى 78.2% منهم 2.7% عمالة محدودة.

وكما تشير النتائج إلى أن نسبة العاطلين عن العمل من بين المشاركين في القوى العاملة بلغت 21.8%، ووصلت نسبة البطالة بين النساء المشاركات في القوى العاملة إلى 36.0% مقابل 18.6% بين الرجال.

شكل 4: التوزيع النسبي للأفراد (15 سنة فأكثر) في محافظة طولكرم حسب مركبات القوى العاملة، 2009

Figure 4: Percentage Distribution of Population (15 years and over) in Tulkarm Governorate by Labor Force Components, 2009

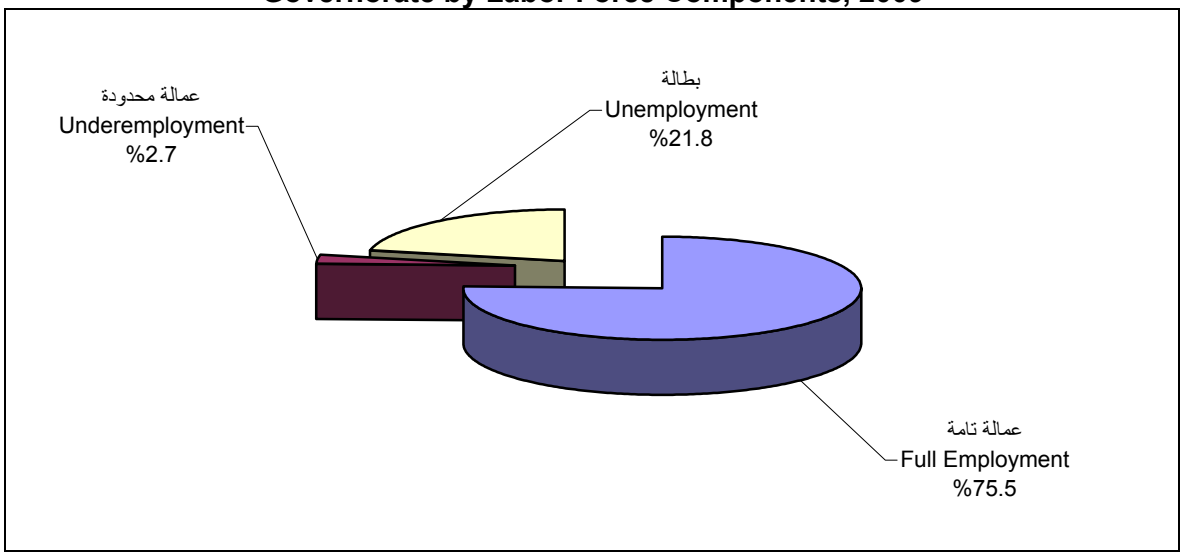

شكل 5: التوزيع النسبي للأفراد (15 سنة فأكثر) في محافظة طولكرم حسب العلاقة بقوة العمل، 2004-2009

Figure 5: Percentage Distribution of Population(15 years and over) in Tulkarm Governorate by Labor Force Status, 2004-2009

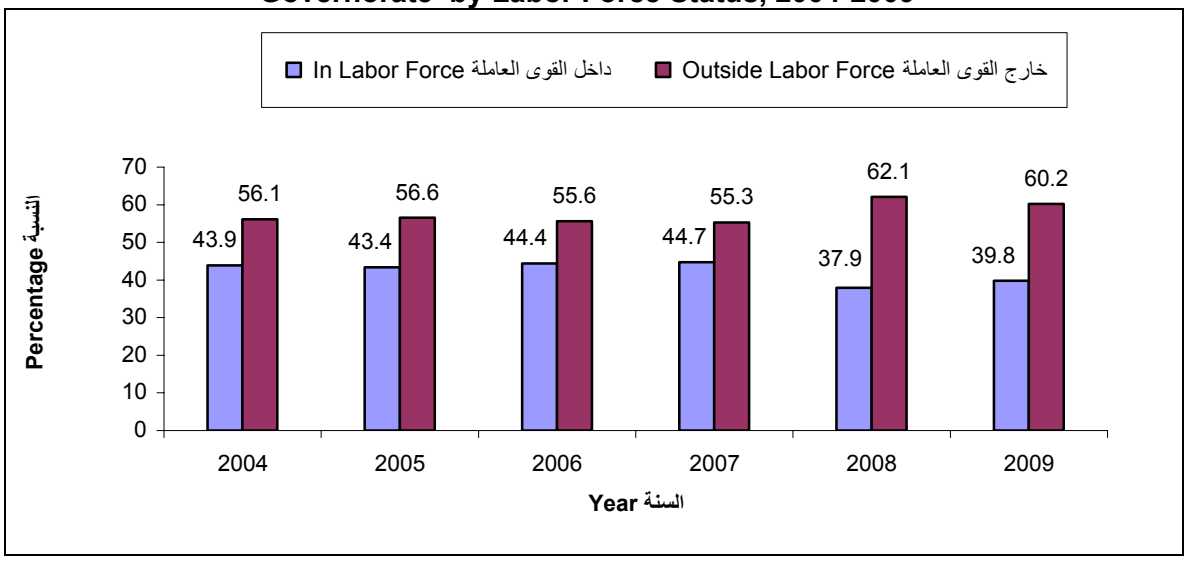

خريطة 2: التوزيع النسبي للأفراد (15 سنة فأكثر) في محافظة طولكرم والضفة الغربية

حسب مركبات القوى العاملة، 2009

Map 2: Percentage Distribution of Population (15 years and over) in Tulkarm Governorate and West Bank by Labor Force Components, 2009

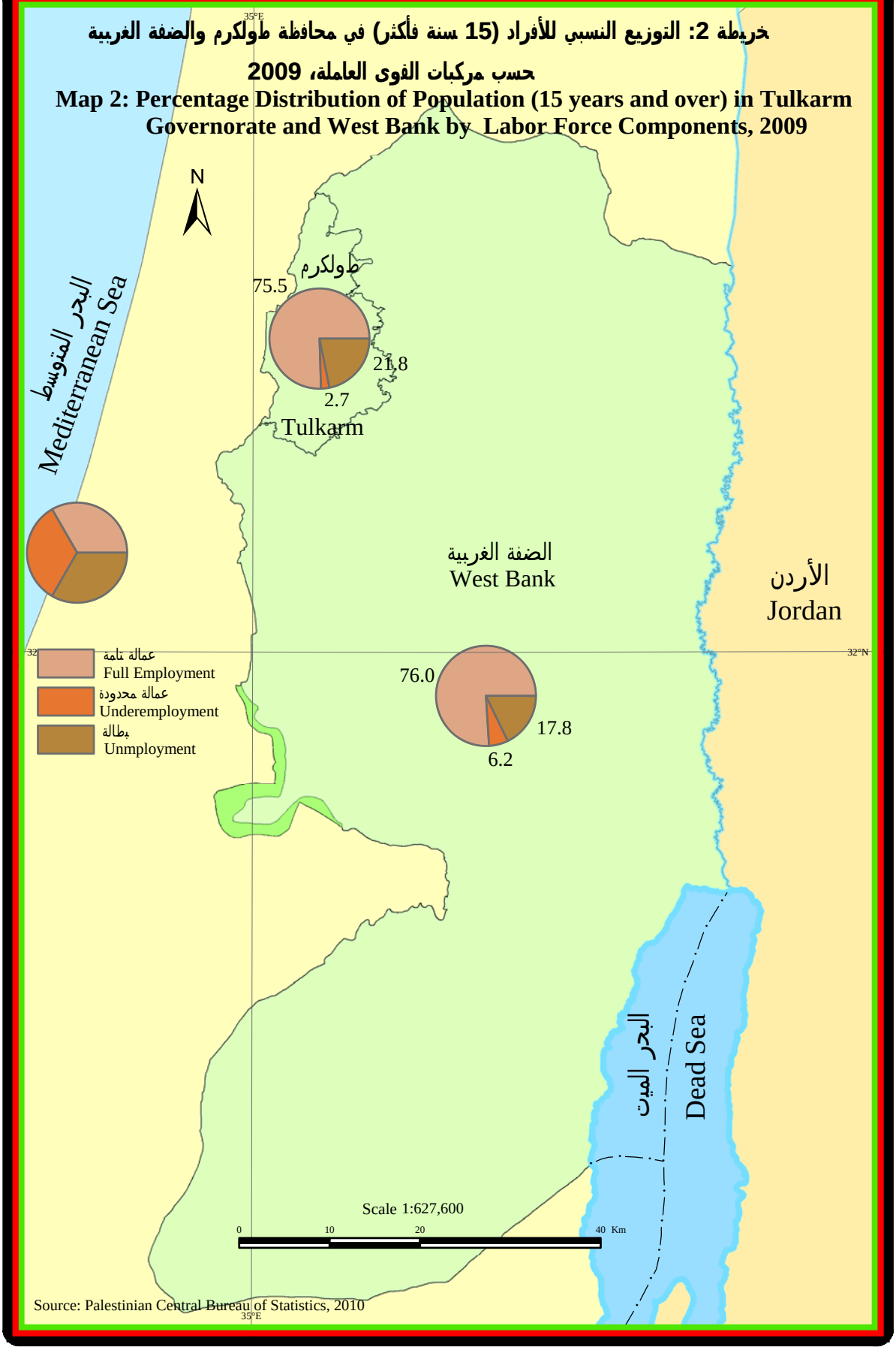

Source: Palestinian Central Bureau of Statistics, 2010

4.1.3 التعليم

بلـغ عدد المدارس في العام الدراسي 2009/2008 في محافظة طولكرم 142 مدرسة، منها 129 مدرسة حكومية (72 مدرسـة أساسية و57 مدرسة ثانوية) و6 مدارس تابعة إلى وكالة الغوث (جميعها أساسية) و7 مدارس خاصة (جميعها أساسـية) من مجموع 1,848 مدرسة في الضفة الغربية لنفس العام، هذا وقد بلغ عدد رياض الأطفال 51 روضة من مجموع 671 روضة أطفال في الضفة الغربية لنفس العام.

أمـا علـى مـستوى الطلبة، فقد بلغ عدد الطلبة في مدارس محافظة طولكرم 47,899 طالبا، وذلك في العام الدراسي 2009/2008 منهم 24,018 ذكراً و23,881 أنثى، أما الذكور فيتوزعون بواقع 21,574 في مدارس الحكومة و 2,040 في مدارس الوكالة و404 في مدارس خاصة، وأما الإناث فيتوزعن بواقع 21,716 في مدارس الحكومة و 1,909 في مدارس الوكالة و256 في مدارس خاصة، وبلغ معدل عدد الطلبة لكل شعبة 25.6 طالب في رياض الأطفال 31.0 طالب في المدارس الأساسية 24.9 طالبا في المدارس الثانوية.

أمـا بالنـسبة للتحـصيل العلمي فقد بلغت نسبة الأفراد (15 سنة فأكثر) عام 2009 الذين أنهوا مرحلة التعليم الجامعي بكالوريوس فأعلى 9.6% أما بالنسبة للأفراد الذين لم ينهوا أية مرحلة تعليمية فبلغت 10.4%. أظهرت هذه البيانات أن هـناك تمايـزاً بـين الذكـور والإناث في التحصيل العلمي، حيث أن نسبة الذكور الذين أنهوا مرحلة التعليم الجامعي (بكالوريـوس فأعلـى) قد بلغت 10.4% وانخفضت لدى الإناث لتصل إلى 8.8% فقط. أما بالنسبة لمن لم ينهوا أية مرحلة تعليمية، فبلغت النسبة لدى الذكور 6.6% مقارنة مع 14.2% للإناث. وقد بلغت نسبة الأمية 4.7% بين الأفراد (15 سنة فأكثر)، حيث تتوزع بواقع 1.6% للذكور و7.8% لدى الإناث.

شكل 6: أعداد المدارس في محافظة طولكرم حسب المرحلة والجهة المشرفة، 2009/2008

Figure 6: Number of Schools in Tulkarm Governorate by Stage and Supervising Authority, 2008/2009

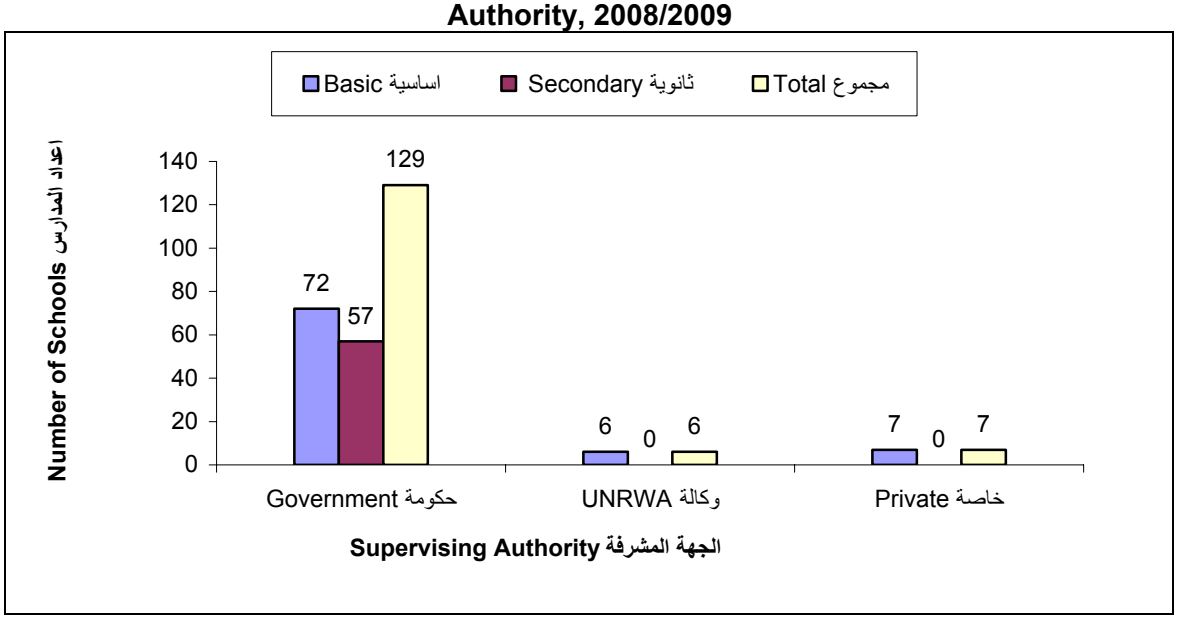

شكل 7: أعداد الطلبة في المدارس في محافظة طولكرم حسب المرحلة والجهة المشرفة، 2009/2008

Figure 7: Number of Students in Schools in Tulkarm Governorate by Stage and Supervising Authority, 2008/2009

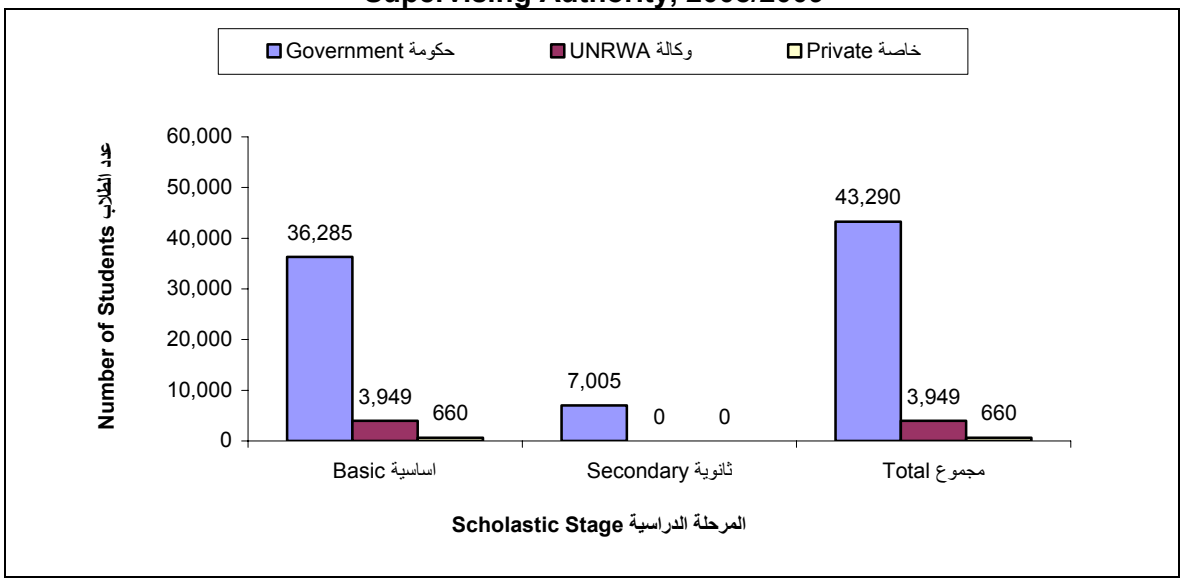

2.3 الأوضاع الجغرافية

1.2.3 الأراضي والنشاط الزراعي

بلغـت مـساحة الأراضـي في محافظة طولكرم 246 كم^2 عام 2008، منها 147.5 كم^2 أراضي زراعية. بينما بلغت مـساحة الأراضـي عام 2007 من غابات وأحراش 1.2 كم^2، و0.5 كم^2 محميات طبيعية، و18.0 كم^2 مراعي. وبلغ الإنـتاج الزراعـي خـلال العام الزراعي 2008/2007 في المحافظة 123.3 مليون دولار أمريكي، فيما كانت القيمة المـضافة 90.4 مليـون دولار أمريكـي. وقد كانت المساحة المزروعة من أشجار البستنة 134,239 دونم، أنتجت 31,342 طـن، والمـساحة المـزروعة بالخضراوات 17,728 دونم أنتجت 97,392 طن، وبلغت المساحة المزروعة بالمحاصيل الحقلية 8,885 دونم وأنتجت 5,815 طن.

شكل 8: المساحات المزروعة لإنتاج المحاصيل الحقلية، أشجار البستنة والخضروات في محافظة طولكرم، 2008/2007

Figure 8: Cultivated Areas of Field Crops, Fruit Trees and Vegetables in Tulkarm Governorate, 2007/2008

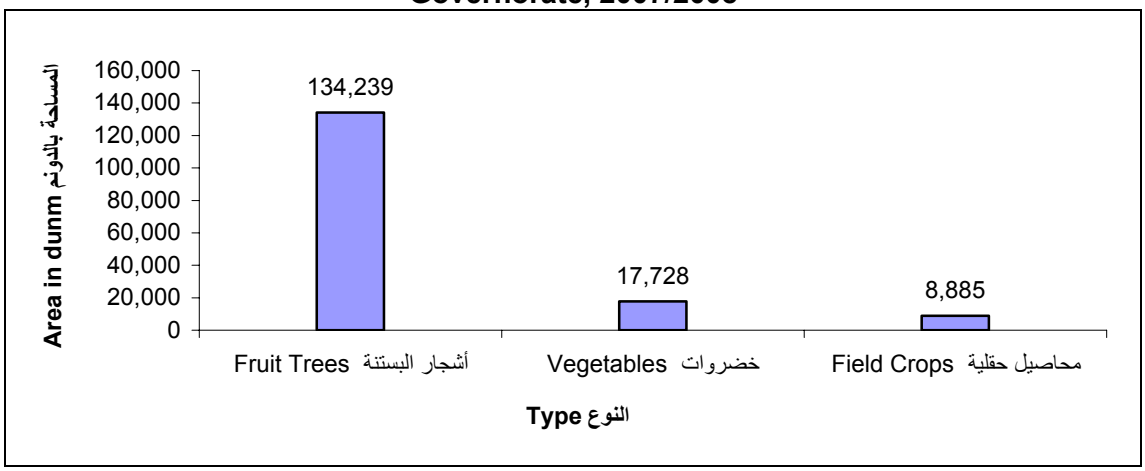

بلغ عدد الأبقار في العام الزراعي 2008/2007 في محافظة طولكرم 1,042 بقرة، وعدد الأغنام 24,450 رأساً، وعدد الماعز 6,726 رأساً، وعدد خلايا النحل 5,613 خلية، أما عدد الدجاج بنوعيه اللاحم والبياض فبلغ 0.7 مليون دجاجة، وقد بلغت قيمة الإنتاج الحيواني بالدولار الأمريكي في المحافظة 5.0 مليون دولار من الحليب، و7.2 مليون دولار من اللحوم، و7.5 مليون دولار من البيض، و0.2 مليون دولار من العسل.

شكل 9: قيمة الإنتاج الحيواني في محافظة طولكرم والضفة الغربية (ألف دولار)، 2008/2007

Figure 9: Value of Livestock Production in Tulkarm Governorate, and the West Bank (1000 US $), 2007/2008

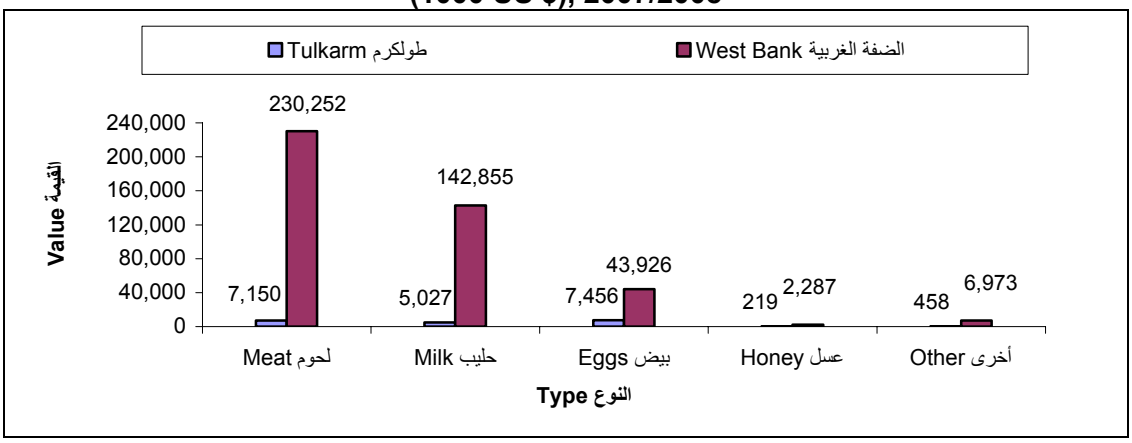

2.2.3 المساكن

بلـغ عـدد المساكن المأهولة عام 2007 في محافظة طولكرم 29,708 مساكن موزعة على 35 تجمعاً سكنياً، حازت الـشقة فـي نوع المسكن على النسبة الأعلى إذ بلغت 55.4% في العام 2007، مسجلة ارتفاعا مقارنة مع العام 1997 حيث كانت نسبة الشقة 48.4%، في حين أن نسبة الدار سجلت انخفاضا في العام 2007 ووصلت إلى 42.4% في حين كانت 49.9% عام 1997 و81.1% من المساكن المأهولة تعود ملكيتها لأحد أفراد الأسرة.

شكل 10: التوزيع النسبي للأسر حسب نوع المسكن في محافظة طولكرم، 1997، 2007

Figure 10: Percentage Distribution of Households by Type of Housing Unit in Tulkarm Governorate, 1997, 2007

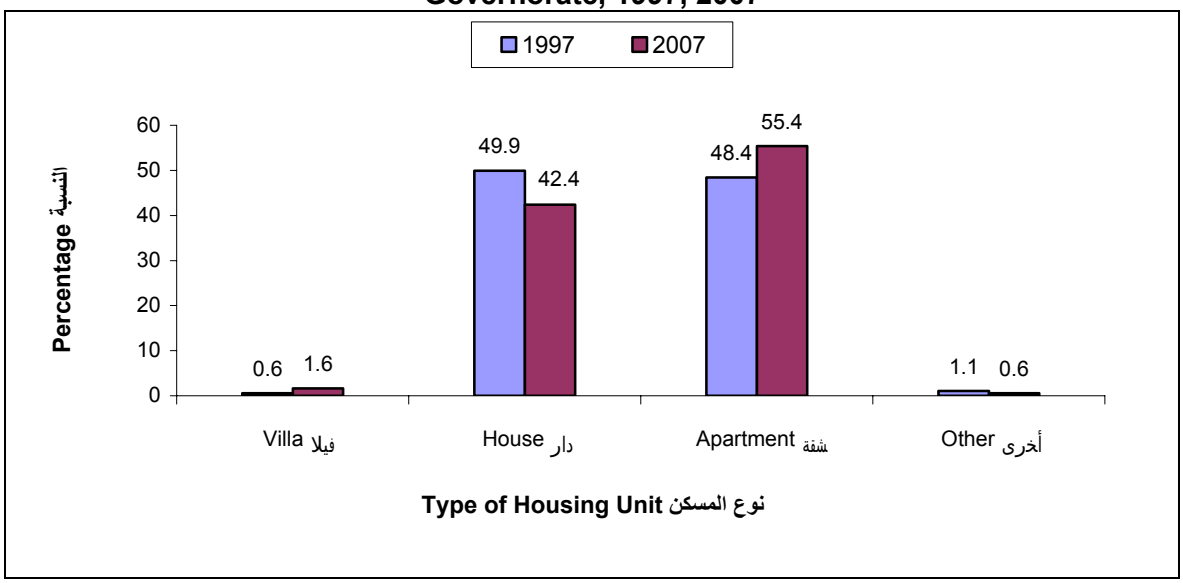

3.2.3 رخص الأبنية

بلـغ عـدد الرخص الصادرة عام 2009 عن السلطات المحلية والتنظيم المحلي في محافظة طولكرم 621 رخصة بناء حـيث بلغت المساحة المرخصة 189.7 ألف متر مربع، منها 154.3 ألف متر مربع مساحات جديدة، و35.5 ألف متر مـربع مـساحات قائمة، بينما بلغ عدد الرخص الصادرة عام 2008 في محافظة طولكرم 603 رخصة بلغت المساحة المرخصة 182.3 ألف متر مربع، منها 154.2 ألف متر مربع مساحات جديدة، و28.1 ألف متر مربع مساحات قائمة، ويلاحظ أن عدد الرخص الصادرة عام 2008 اقل مما هو عليه في العام 2009 بنسبة 3.0%.

شكل 11: رخص الأبنية الصادرة في محافظة طولكرم حسب الربع، 2009

Figure 11: Issued Building Licenses in Tulkarm Governorate by Quarter, 2009

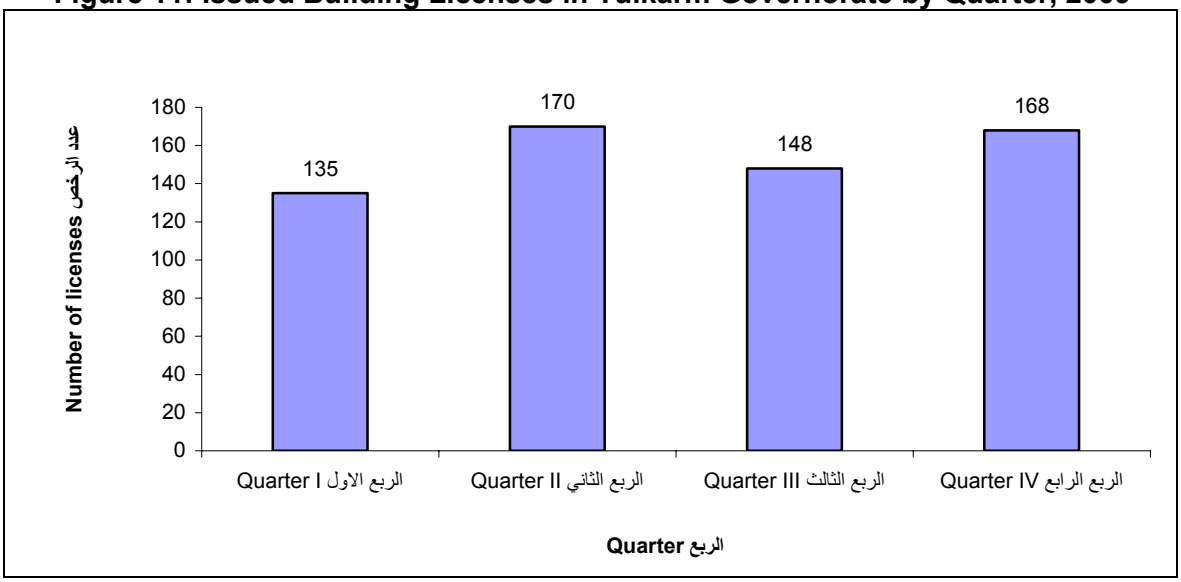

شكل 12: رخص الأبنية الصادرة في محافظة طولكرم حسب المساحة والربع، 2009

Figure 12: Issued Building Licenses in Tulkarm Governorate by Area & Quarter, 2009

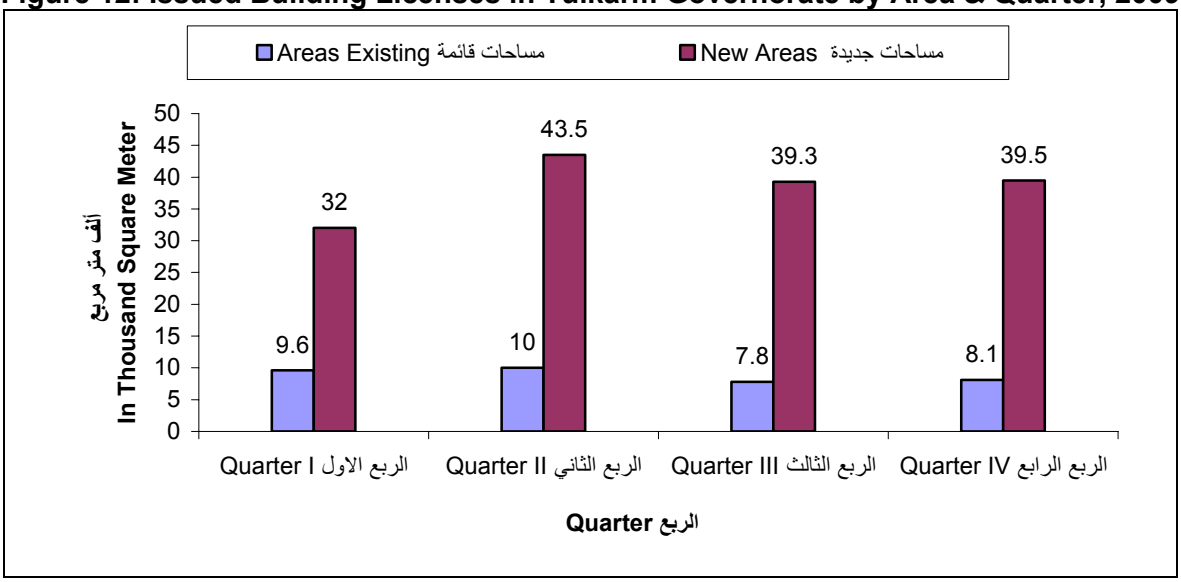

خريطة 3: المساكن المأهولة في محافظة طولكرم حسب التجمع، 2007

Map 3: Occupied Housing Units in Tulkarm Governorate by Locality, 2007

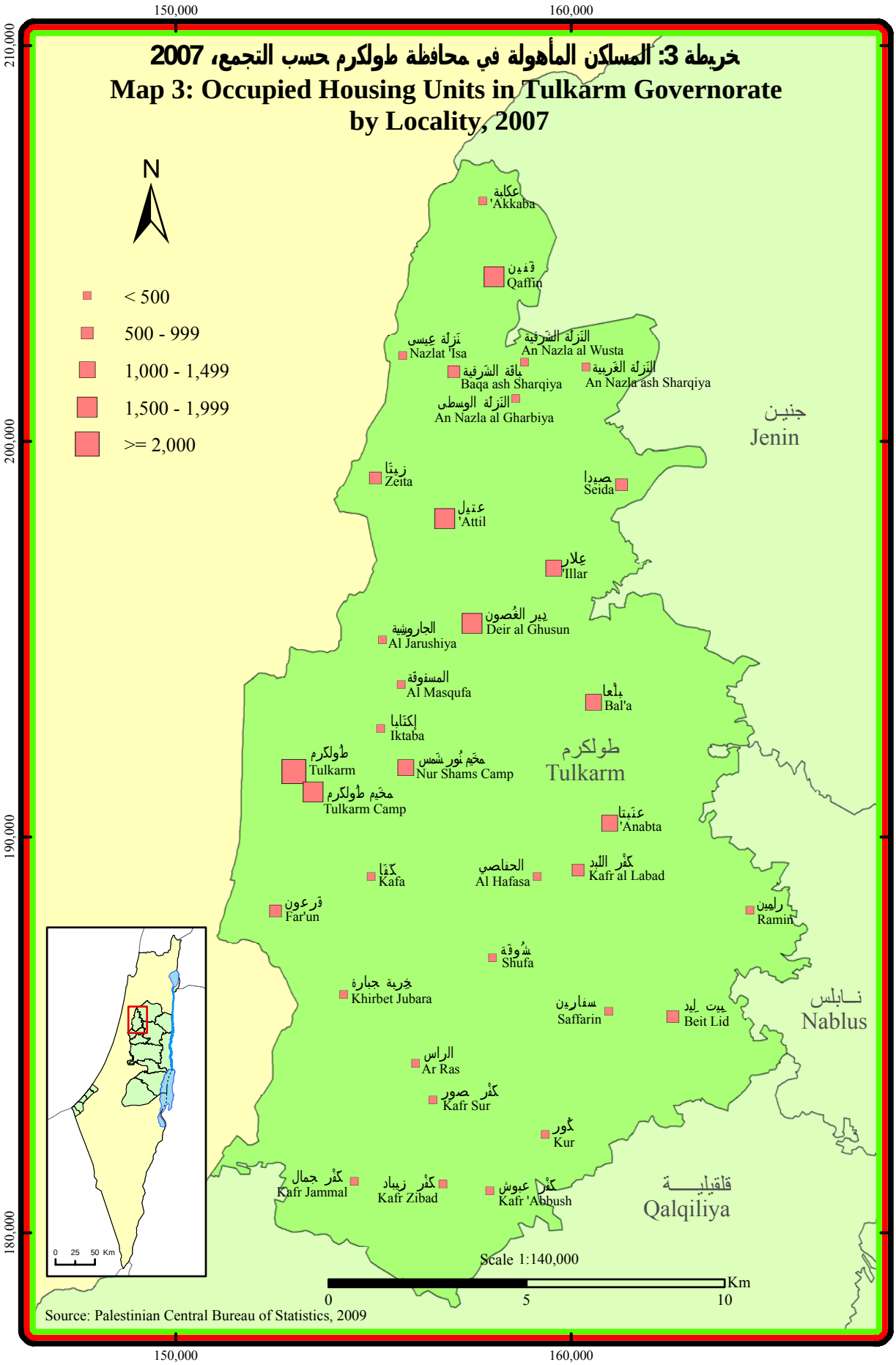

Source: Palestinian Central Bureau of Statistics, 2009

4.2.3 النفايات والمياه والكهرباء

التجمعات حسب الجهة المشرفة على جمع النفايات:

تـتوزع التجمعات في محافظة طولكرم حسب الجهة المشرفة على جمع النفايات في العام 2008، بواقع 18 تجمعاً تقوم الـسلطات المحلية بجمع النفايات منها، و6 تجمعات تكلف بها متعهد خاص، و2 تجمع تشرف عليها وكالة الغوث، و6 تجمعـات لم تحدد الجهة المشرفة على جمع النفايات منها، في حين أن 3 من التجمعات تفتقد لهذه الخدمة. وفيما يتعلق بدوريـة جمع النفايات، فقد تبين أن 11 تجمعاً تجمع النفايات بشكل يومي، و21 تجمعاً اكثر من مرة في الأسبوع، وان 20 من هذه التجمعات اقتنت سيارة نفايات خاصة و11 تجمعاً استخدمت التراكتور وتجمعاً واحداً استخدم وسيلة أخرى.

شكل 13: توزيع مكبات النفايات في محافظة طولكرم حسب ملكية المكب، 2008

Figure 13: Distribution of Dumps in Tulkarm Governorate by Ownership of Dump, 2008

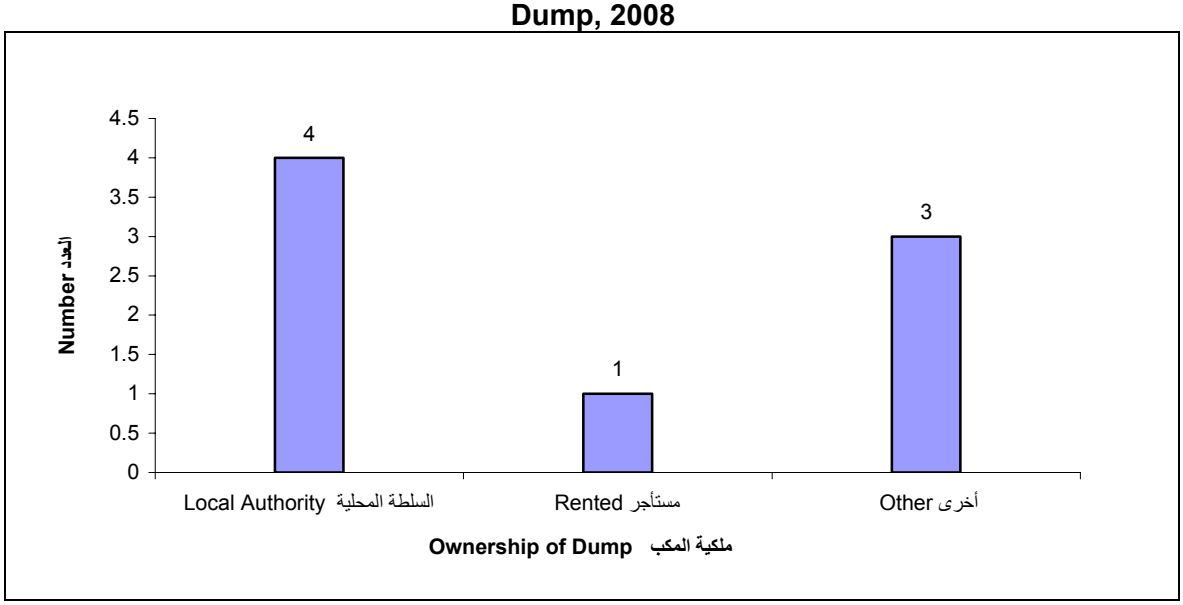

التجمعات حسب مصدر مياه وكهرباء الشبكة الرئيسي:

تتوزع التجمعات السكانية في محافظة طولكرم حسب مصدر مياه الشبكة الرئيسي بواقع 4 تجمعات من مصدر إسرائيلي (ميكوروت) ، و19 تجمع من بئر او نبع، و8 تجمعات من سلطة محلية أخرى، و4 تجمعات بلا شبكة مياه.

أمـا بالنـسبة للمـصدر الرئيـسي للكهرباء فهناك 30 تجمعاً مصدر الكهرباء من شركة الكهرباء القطرية الإسرائيلية وتجمعين من مجلس السلطة المحلية و3 تجمعات من مصادر أخرى.

3.3 الأوضاع الاقتصادية

1.3.3 النقل

بلـغ عـدد المـركبات المرخصة في محافظة طولكرم 7,591 مركبة في عام 2008، وشكلت 7.8% من إجمالي عدد المركبات المرخصة في الضفة الغربية. شكلت السيارات الخاصة 72.7% من إجمالي مجموع السيارات في المحافظة، يلـيها شـاحنات وسيارات تجارية 15.1%، يليها سيارات الأجرة (تكسي) 8.7% وأقلها الدراجات النارية والدراجات الـنارية الـصغيرة بواقع 0.2% فقط، بينما باقي المركبات شكلت 3.3% من مجموع المركبات. من ناحية أخرى بلغ

عدد المركبات المسجلة لأول مرة 571 مركبة، أي ما يعادل 5.6% من إجمالي المركبات المسجلة لأول مرة في الضفة الغربية. شكلت السيارات الخاصة 75.3% من إجمالي السيارات في المحافظة، بينما شكلت سيارات الأجرة 12.2%، يليها الشاحنات والسيارات التجارية 8.4% وأقلها مقطورات ونصف المقطورات بواقع 0.2% فقط، بينما باقي المركبات شكلت 3.9% من مجموع المركبات.

شكل 14: عدد المركبات المرخصة في محافظة طولكرم حسب نوع المركبة، 2008

Figure 14: Number of Licensed Road Vehicles in Tulkarm Governorate by Type of Vehicle, 2008

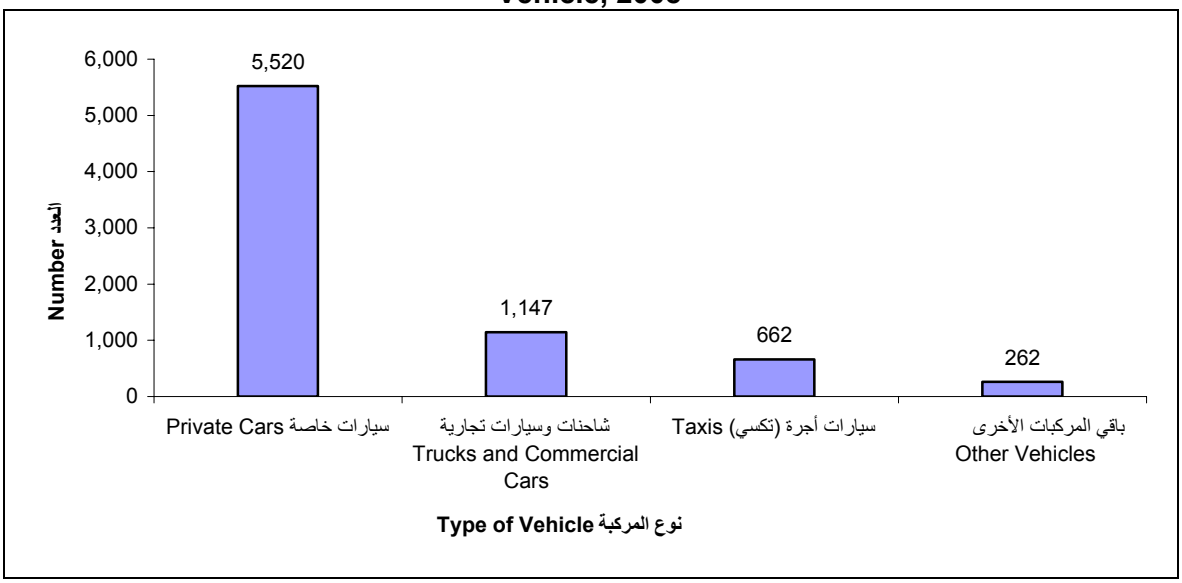

2.3.3 التجارة الخارجية

الواردات:

ارتفعت قيمة الواردات في محافظة طولكرم عام 2008 بالمقارنة مع السنوات 2004-2007 حيث بلغت قيمتها 133.9 مليون دولار أمريكي في عام 2008. من أهم واردات محافظة طولكرم الوقود المعدني والمزلقات المعدنية وما يتصل بذلك من مواد حيث بلغت 59.7 مليون دولار أمريكي، أي ما يعادل 44.6% من مجمل واردات المحافظة، بينما بلغت قيمة الواردات من الأغذية والحيوانات الحية 37.4 مليون دولار أمريكي، أي ما يعادل 28.0% من مجمل واردات المحافظة، وبلغ أقل نصيب للزيوت والدهون والشحوم الحيوانية والنباتية 214.5 ألف دولار أمريكي، 0.2%.

الصادرات:

حققت الصادرات في محافظة طولكرم عام 2008 ارتفاعا مقارنة بالسنوات 2004-2007 حيث بلغت قيمتها 17.3 مليون دولار أمريكي في عام 2008. من أهم صادرات طولكرم الأغذية والحيوانات الحية حيث بلغت 10.3 مليون دولار أمريكي، أي ما يعادل 59.7% من مجمل صادرات المحافظة، بينما بلغت قيمة الصادرات من الزيوت والدهون 4.1 مليون دولار أمريكي، أي ما يعادل 23.6% من مجمل صادرات المحافظة، وبلغ أقل نصيب من الصادرات هو نصيب المشروبات والتبغ 41.7 ألف دولار أمريكي.

الميزان التجاري:

سجل الميزان التجاري لمحافظة طولكرم عجزاً بقيمة 116.6 مليون دولار أمريكي خلال العام 2008.

المصادر

1. **الجهـاز المركـزي للإحـصاء الفلسطيني 2010.** تقديرات منقحة مبنية على النتائج النهائية للتعداد العام للسكان والمساكن والمنشآت، 2007. رام الله- فلسطين.
2. **الجهاز المركزي للإحصاء الفلسطيني، 2009.** التعداد العام للسكان والمساكن والمنشآت-2007: النتائج النهائية– تقرير المساكن- الضفة الغربية. رام الله- فلسطين.
3. **الجهاز المركزي للإحصاء الفلسطيني، 2008.** التعداد العام للسكان والمساكن والمنشآت، 2007**:** النتائج النهائية للتعداد في الضفة الغربية-ملخص (السكان والمساكن). رام الله- فلسطين.
4. **الجهـاز المركـزي للإحـصاء الفلسطيني، 2009.** النتائج النهائية للتعداد - ملخص (السكان، المباني، المساكن، المنشات)- محافظة طولكرم. رام الله- فلسطين.
5. **الجهـاز المركـزي للإحصاء الفلسطيني، 2009.** التعداد العام للسكان والمساكن والمنشآت، 2007: المؤشرات الأساسية حسب نوع التجمع السكاني. رام الله –فلسطين.
6. **الجهـاز المركـزي للإحـصاء الفلـسطيني،2010.** تعـداد المنـشآت-2007 وتحديثاته لغاية 2009/12/31. رام الله- فلسطين.
7. **الجهاز المركزي للإحصاء الفلسطيني، 2009.** تقرير المساكن السنوي، 2008. رام الله- فلسطين.
8. **الجهاز المركزي للإحصاء الفلسطيني، 2009.** إحصاءات استعمالات الأراضي في الأراضي الفلسطينية، 2008 . رام الله- فلسطين.
9. **الجهـاز المركـزي للإحصاء الفلسطيني، 2009.** إحصاءات رخص الأبنية الربع الأول - الربع الرابع 2008. رام الله- فلسطين.
10. **الجهـاز المركـزي للإحصاء الفلسطيني، 2010.** إحصاءات رخص الأبنية الربع الأول - الربع الرابع 2009. رام الله- فلسطين.
11. **الجهـاز المركـزي للإحصاء الفلسطيني 2009.** إحصاءات النقل والاتصالات في الأراضي الفلسطينية، التقرير السنوي 2008، رام الله- فلسطين.
12. **الجهاز المركزي للإحصاء الفلسطيني، 2010.** إحصاءات التجارة الخارجية. رام الله- فلسطين.
13. **الجهاز المركزي للإحصاء الفلسطيني، 2009.** الإحصاءات الزراعية، 2008/2007. رام الله- فلسطين.
14. **الجهاز المركزي للإحصاء الفلسطيني، 2010.** سجل السكان، وزارة الداخلية. نسخة محدثة لغاية 2010/4/6.
15. **الجهاز المركزي للإحصاء الفلسطيني، 2009.** قاعـدة بيانات الزواج والطـلاق، 2008. رام الله- فلسطين.
16. **الجهاز المركزي للإحصاء الفلسطيني، 2009.** قاعـدة بيانات إحصـاءات الثقافة، 2006. رام الله- فلسطين.
17. **الجهـاز المركـزي للإحـصاء الفلسطيني، 2010.** قاعدة بيانات مسح القوى العاملة للأعوام (2006-2009)، رام الله- فلسطين.
18. **الجهاز المركزي للإحصاء الفلسطيني، 2010.** قاعدة بيانات مسح التعليم 2004/2003-2009/2008. وزارة التربية والتعليم العالي. رام الله- فلسطين.
19. **الجهـاز المركـزي للإحصاء الفلسطيني، 2009.** قاعدة بيانات إحصاءات الصحة للأعـوام (2004-2008). رام الله- فلسطين.

20. **الجهـاز المركـزي للإحـصاء الفلـسطيني، 2008.** مـسح الـتجمعات الـسكانية-2008: النتائج الأساسية. رام الله- فلسطين.
21. **وزارة الصحة- التقارير السنوية، 2004-2008.** نابلس- فلسطين.

الجداول
Tables

جدول 1: عدد السكان المقدر في الأراضي الفلسطينية منتصف العام حسب المحافظة، 1997-2010

Table 1: Estimated Population in the Palestinian Territory Mid-Year by Governorate,1997-2010

Governorate	Year														المحافظة
	2010	2009	2008	2007	2006	2005	2004	2003	2002	2001	2000	1999	1998	1997	السنة
Palestinian Territory	**4,048,403**	**3,935,249**	**3,825,512**	**3,719,189**	**3,611,998**	**3,508,126**	**3,407,417**	**3,314,509**	**3,225,214**	**3,138,471**	**3,053,335**	**2,962,226**	**2,871,568**	**2,783,084**	**الأراضي الفلسطينية**
West Bank	**2,513,283**	**2,448,433**	**2,385,180**	**2,323,469**	**2,262,735**	**2,203,738**	**2,146,400**	**2,093,381**	**2,042,306**	**1,992,577**	**1,943,658**	**1,891,171**	**1,838,807**	**1,787,562**	**الضفة الغربية**
Jenin	274,001	267,027	260,216	253,558	246,696	240,023	233,530	227,520	221,726	216,078	210,518	204,547	198,584	192,743	جنين
Tubas	54,765	52,950	51,192	49,489	47,770	46,111	44,510	43,039	41,631	40,269	38,938	37,521	36,117	34,755	طوباس
Tulkarm	**165,791**	**162,668**	**159,594**	**156,566**	**153,363**	**150,227**	**147,155**	**144,293**	**141,516**	**138,793**	**136,094**	**133,174**	**130,238**	**127,341**	**طولكرم**
Nablus	340,117	332,389	324,816	317,391	309,666	302,133	294,782	287,961	281,366	274,922	268,560	261,708	254,845	248,102	نابلس
Qalqiliya	97,447	94,947	92,506	90,120	87,663	85,273	82,949	80,798	78,725	76,704	74,716	72,580	70,448	68,361	قلقيلية
Salfit	63,148	61,714	60,309	58,932	57,499	56,101	54,738	53,472	52,248	51,053	49,873	48,601	47,328	46,077	سلفيت
Ramallah& Al-Bireh	301,296	292,629	284,195	275,981	267,598	259,474	251,596	244,328	237,342	230,556	223,896	216,769	209,679	202,759	رام الله والبيرة
Jericho&Al Aghwar	45,433	44,183	42,964	41,776	40,559	39,378	38,232	37,173	36,154	35,162	34,188	33,145	32,105	31,089	أريحا والأغوار
Jerusalem	382,041	375,167	368,394	361,743	357,424	353,157	348,941	344,982	341,108	337,278	333,451	329,274	325,033	320,809	القدس
Bethlehem	188,880	183,804	178,853	174,022	169,064	164,250	159,574	155,251	151,088	147,037	143,054	138,783	134,525	130,361	بيت لحم
Hebron	600,364	580,955	562,141	543,891	525,433	507,611	490,393	474,564	459,402	444,725	430,370	415,069	399,905	385,165	الخليل
Gaza Strip	**1,535,120**	**1,486,816**	**1,440,332**	**1,395,720**	**1,349,263**	**1,304,388**	**1,261,017**	**1,221,128**	**1,182,908**	**1,145,894**	**1,109,677**	**1,071,055**	**1,032,761**	**995,522**	**قطاع غزة**
North Gaza	297,269	286,246	275,687	265,594	255,256	245,326	235,782	227,051	218,729	210,712	202,909	194,637	186,485	178,605	شمال غزة
Gaza	534,558	519,027	504,047	489,642	474,509	459,851	445,645	432,546	419,963	407,745	395,760	382,943	370,198	357,768	غزة
Deir Al-Balah	222,866	215,808	209,014	202,493	195,705	189,148	182,811	176,982	171,397	165,988	160,696	155,052	149,456	144,015	دير البلح
Khan Yunis	291,737	283,286	275,134	267,294	259,056	251,075	243,340	236,207	229,354	222,700	216,172	209,190	202,247	195,475	خانيونس
Rafah	188,690	182,449	176,450	170,697	164,737	158,988	153,439	148,342	143,465	138,749	134,140	129,233	124,375	119,659	رفح

جدول 2: عدد السكان المقدر في محافظة طولكرم والضفة الغربية منتصف العام حسب الجنس، 2007-2010

Table 2: Estimated Population in Tulkarm Governorate and the West Bank Mid Year by Sex, 2007-2010

Year	طولكرم Tulkarm			الضفة الغربية West Bank			السنة
	إناث Females	ذكور Males	**المجموع Total**	إناث Females	ذكور Males	**المجموع Total**	
2007	77,500	79,066	**156,566**	1,143,989	1,179,480	**2,323,469**	2007
2008	78,999	80,595	**159,594**	1,174,299	1,210,881	**2,385,180**	2008
2009	80,521	82,147	**162,668**	1,205,369	1243,064	**2,448,433**	2009
2010	82,067	83,724	**165,791**	1,237,225	1,276,058	**2,513,283**	2010

جدول 3: السكان الفلسطينيون في محافظة طولكرم والضفة الغربية نهاية العام حسب حالة اللجوء، 2007

Table 3: Palestinian Population in Tulkarm Governorate and the West Bank End Year by Refugee Status, 2007

Governorate /Region	المجموع Total	Refugee Status		حالة اللجوء	المحافظة/المنطقة
		غير مبين Not Stated	غير لاجئ Not-Refugee	لاجئ Refugee	
Tulkarm Governorate	**156,745**	1,604	102,536	52,605	محافظة طولكرم
West Bank	**2,279,969**	55,351	1,600,551	624,067	الضفة الغربية

Note: Includes population counted during the period of 1-16/12/2007 and does not include uncounted population estimates according to post enumeration survey.

ملاحظة: يشمل السكان الذين تم عدهم فعلا خلال 1-2007/12/16 ولا يـشمل تقديرات عدد السكان الذين لم يتم عدهم على ضوء نتائج الدراسة البعدية

جدول 4: السكان في محافظة طولكرم نهاية العام حسب الجنس والتجمع السكاني، 2007
Table 4: Population in Tulkarm Governorate End Year by Sex, Locality, 2007

Locality	Sex الجنس		المجموع Total	التجمع
	أنثى Females	ذكر Males		
Akkaba	131	123	**254**	عَكابَة
Qaffin	4,042	4,345	**8,387**	قفين
Nazlat 'Isa	1,126	1,208	**2,334**	نَزلة عِيسى
An Nazla ash Sharqiya	711	803	**1,514**	النَزلة الشَرقية
Baqa ash Sharqiya	1,998	2,103	**4,101**	باقة الشَرقية
An Nazla al Wusta	166	174	**340**	النَزلة الوسطى
An Nazla al Gharbiya	453	484	**937**	النَزلة الغَربية
Zeita	1,470	1,382	**2,852**	زَيتا
Seida	1,406	1,523	**2,929**	صَيدا
Illar	3,035	3,155	**6,190**	عِلار
Attil	4,451	4,587	**9,038**	عَتيل
Deir al Ghusun	4,044	4,198	**8,242**	دير الغُصون
Al Jarushiya	470	462	**932**	الجاروشِية
Al Masqufa	136	124	**260**	المَسقوفة
Bal'a	3,252	3,352	**6,604**	بَلْعا
Iktaba	1,276	1,389	**2,665**	إكتَابا
Nur Shams Camp	3,197	3,282	**6,479**	مخَيم نُور شَمس
Tulkarm Camp	5,356	5,285	**10,641**	مخَيم طُولكَرم
Tulkarm	25,483	25,817	**51,300**	طُولكَرم
Anabta	3,704	3,625	**7,329**	عَنَبتا
Kafr al Labad	2,011	2,063	**4,074**	كفْر اللَبد
Kafa	186	218	**404**	كفَا
Al Haffasi	81	76	**157**	الحَفاصي
Ramin	917	889	**1,806**	رَامِين
Far'un	1,551	1,549	**3,100**	فَرعون
Shufa	1,053	1,141	**2,194**	شُوفَة
Khirbet Jubara	150	143	**293**	خِربَة جبارة
Saffarin	383	377	**760**	سَفارِين
Beit Lid	2,498	2,496	**4,994**	بِيت لِيد
Ar Ras	265	275	**540**	الرَاس
Kafr Sur	552	565	**1,117**	كفْر صور
Kur	139	123	**262**	كُور
Kafr Zibad	556	522	**1,078**	كفْر زيبَاد
Kafr Jammal	1,197	1,227	**2,424**	كفْر جَمال
Kafr 'Abbush	736	721	**1,457**	كفْر عَبوش
Tulkarm Governorate	**78,182**	**79,806**	**157,988**	**محافظة طولكرم**

Note: Includes population counted during the period of 1-16/12/2007 and uncounted population estimates according to post enumeration survey.

ملاحظة :يشمل السكان الذين تم عدهم فعلا خلال 1-2007/12/16 و تقديرات عدد السكان الذين لم يتم عدهم على ضوء نتائج الدراسة البعدية.

جدول 5: المساكن المأهولة في محافظة طولكرم حسب التجمع، 2007

Table 5: Number of Palestinian Housing Units in Tulkarm Governorate by Locality, 2007

Locality	عدد المساكن Number of Housing Units	التجمع
Akkaba	40	عكابة
Qaffin	1,575	قفين
Nazlat isa	437	نزلة عيسى
An nazla ash sharqiya	275	النزلة الشرقية
Baqa ash sharqiya	756	باقة الشرقية
An nazla al wusta	73	النزلة الوسطى
An nazla al gharbiya	155	النزلة الغربية
Zeita	556	زيتا
Seida	564	صيدا
‘Illar	1,133	علار
Attil	1,707	عتيل
Deir al ghusun	1,566	دير الغصون
Al jarushiya	182	الجاروشية
Al masqufa	47	المسقوفة
Bal’a	1,193	بلعا
iktaba	459	اكتابا
Nur shams camp	1,207	مخيم نور الشمس
Tulkarm camp	1,947	مخيم طولكرم
Tulkarm	9,799	طولكرم
Anabta	1,429	عنبتا
Kafr al labad	688	كفر اللبد
kafa	74	كفا
Al haffasi	27	الحفاصي
Ramin	350	رامين
Farun	628	فرعون
Shufa	397	شوفة
Khirbet jubara	63	خربة جبارة
Saffarin	135	سفارين
Beit lid	940	بيت ليد
Ar ras	95	الراس
Kafr sur	220	كفر صور
Kur	54	كور
Kafr zibad	206	كفر زيباد
Kafr jammal	452	كفر جمال
Kafr abbush	279	كفر عبوش
Tulkarm Governorate	**29,708**	**محافظة طولكرم**

جدول 6: عقود الزواج المسجلة في المحاكم الشرعية والكنسية في محافظة طولكرم والضفة الغربية، 1998-2009

Table 6: Registered Marriages in Shariah & Church Courts in Tulkarm Governorate and the West Bank, 1998-2009

Years	Registered Marriages عقود الزواج		السنة
	الضفة الغربية West Bank	طولكرم Tulkarm	
1998	16,285	1,172	1998
1999	16,099	1,231	1999
2000	14,867	1,078	2000
2001	14,483	1,026	2001
2002	12,319	718	2002
2003	14,782	1,204	2003
2004	15,551	1,164	2004
2005	16,706	1,351	2005
2006	16,380	1,280	2006
2007	18,576	1,548	2007
2008	19,006	1,540	2008
2009	19,821	1,552	2009

جدول 7: العمر الوسيط عند الزواج الأول في محافظة طولكرم والضفة الغربية حسب الجنس، 2009

Table 7: Median Age at First Marriage in Tulkarm Governorate and the West Bank by Sex, 2009

Governorate /Region	Median Age العمر الوسيط		المحافظة/المنطقة
	إناث Females	ذكور Males	
Tulkarm	20.5	26.8	طولكرم
West Bank	19.8	25.4	الضفة الغربية

جدول 8: عقود الزواج المسجلة في المحاكم الشرعية والكنسية في محافظة طولكرم حسب عمر الزوج والزوجة، 2009

Table 8: Registered Marriages in Shariah & Church Courts in Tulkarm Governorate by Age of Groom and Bride, 2009

Age of Groom	Age of Bride عمر الزوجة						المجموع Total	عمر الزوج
	+40	39-35	34-30	29-25	24-20	أقل من 20		
Total	**32**	**37**	**40**	**190**	**615**	**638**	**1,552**	**المجموع**
Less than 20	0	0	0	0	3	33	**36**	أقل من 20
20-24	0	1	5	15	147	242	**410**	24-20
25-29	0	1	7	81	294	262	**645**	29-25
30-34	0	0	5	44	129	90	**268**	34-30
35-39	3	7	8	26	28	8	**80**	39-35
40+	29	28	15	24	14	3	**113**	+40

جدول 9: عقود الزواج المسجلة في المحاكم الشرعية والكنسية في محافظة طولكرم والضفة الغربية حسب الحالة الزواجية السابقة لكل من الزوج والزوجة، 2009

Table 9: Registered Marriages in Shariah & Church Courts in Tulkarm Governorate and the West Bank by Previous Marital Status of Groom, Bride, 2009

Previous Marital Status of Groom and Region	الحالة الزواجية السابقة للزوجة Previous Marital Status of Bride				الحالة الزواجية السابقة للزوج والمنطقة
	أرملة Widowed	مطلقة Divorced	لم تتزوج أبدا Never Married	المجموع Total	
Tulkarm Governorate					**محافظة طولكرم**
Total	**4**	**162**	**1,386**	**1,552**	**المجموع**
Never Married	1	80	1,204	**1,285**	لم يتزوج أبدا
Married	1	42	51	**94**	متزوج
Divorced	0	34	103	**137**	مطلق
Widowed	2	6	28	**36**	أرمل
West Bank					**الضفة الغربية**
Total	**124**	**1,480**	**18,217**	**19,821**	**المجموع**
Never Married	46	658	16,003	**16,707**	لم يتزوج أبدا
Married	50	448	776	**1,274**	متزوج
Divorced	12	316	1,199	**1,527**	مطلق
Widowed	16	58	238	**312**	أرمل
Separated	0	0	1	**1**	منفصل

جدول 10: وقوعات الطلاق المسجلة في المحاكم الشرعية في محافظة طولكرم والضفة الغربية،1998-2009

Table 10: Registered Divorces in Shariah Courts in Tulkarm Governorate and The West Bank, 1998-2009

Years	Registered Divorces وقوعات الطلاق		السنة
	الضفة الغربية West Bank	طولكرم Tulkarm	
1998	2,213	219	1998
1999	2,388	223	1999
2000	2,120	196	2000
2001	2,207	177	2001
2002	1,775	146	2002
2003	2,360	211	2003
2004	2,304	218	2004
2005	2,466	245	2005
2006	2,232	221	2006
2007	2,398	225	2007
2008	2,803	301	2008
2009	3,244	294	2009

جدول 11: وقوعات الطلاق المسجلة في المحاكم الشرعية في محافظة طولكرم حسب عمر المطلق والمطلقة، 2009

Table 11: Registered Divorces in Shariah Courts in Tulkarm Governorate by Age of Divorce and Age of Divorcee, 2009

Age of Divorce	Age of Divorcee					عمر المطلقة	المجموع Total	عمر المطلق
	+40	39-35	34-30	29-25	24-20	أقل من 20		
Total	**18**	**18**	**23**	**58**	**107**	**70**	**294**	**المجموع**
Less than 20	0	0	0	0	1	2	**3**	أقل من 20
20-24	0	0	0	4	20	20	**44**	24-20
25-29	1	1	3	9	48	38	**100**	29-25
30-34	0	1	7	22	28	7	**65**	34-30
35-39	1	5	5	11	4	1	**27**	39-35
40+	16	11	8	12	6	2	**55**	+40

جدول 12: وقوعات الطلاق المسجلة في المحاكم الشرعية في محافظة طولكرم حسب مدة الحياة الزواجية، 2009

Table 12: Registered Divorces in Shariah Courts in Tulkarm Governorate by Duration of Marriage, 2009

Duration of Marriage	عدد وقوعات الطلاق Number of Divorces	مدة الحياة الزواجية
Total	**294**	**المجموع**
Less than One Year	141	أقل من سنة
1	48	1
2	28	2
3	10	3
4	12	4
5	10	5
6-7	6	7-6
8-9	6	9-8
10-14	9	14-10
15-19	12	19-15
20+	12	+20

جدول 13: عدد المواليد والوفيات في محافظة طولكرم والضفة الغربية حسب الجنس، 2009

Table 13: Number of Births and Deaths in Tulkarm Governorate and the West Bank by sex, 2009

Governorate /Region	الوفيات Deaths			المواليد Births			المحافظة/المنطقة
	إناث Females	ذكور Males	المجموع Total	إناث Females	ذكور Males	المجموع Total	
Tulkarm Governorate	261	298	**559**	2,217	2,229	**4,446**	محافظة طولكرم
West Bank	2,741	3,254	**5,995**	30,649	32,030	**62,679**	الضفة الغربية

جدول 14: التوزيع النسبي للأفراد (15 سنة فأكثر) في محافظة طولكرم حسب الجنس والعلاقة بقوة العمل، 2004-2009

Table 14: Percentage Distribution of Population (15 years and over) in Tulkarm Governorate by Sex and Labor Force Status, 2004-2009

Labour Force Status and Sex	Year					السنة	العلاقة بقوة العمل والجنس
	2009	2008	2007	2006	2005	2004	
Both Sexes							**كلا الجنسين**
In Labor Force	39.8	37.9	44.7	44.4	43.4	43.9	داخل القوى العاملة
Outside Labor Force	60.2	62.1	55.3	55.6	56.6	56.1	خارج القوى العاملة
Total	**100**	**100**	**100**	**100**	**100**	**100**	**المجموع**
Full Employment	75.5	70.3	55.1	69.9	74.5	69.1	عمالة تامة
Underemployment	2.7	7.4	24.4	8.2	3.6	8.5	عمالة محدودة
Unemployment	21.8	22.3	20.5	21.9	21.9	22.4	بطالة
Total	**100**	**100**	**100**	**100**	**100**	**100**	**المجموع**
Males							**ذكور**
In Labor Force	64.2	62.6	72.6	70.7	70.0	66.7	داخل القوى العاملة
Outside Labor Force	35.8	37.4	27.4	29.3	30.0	33.3	خارج القوى العاملة
Total	**100**	**100**	**100**	**100**	**100**	**100**	**المجموع**
Full Employment	78.3	71.5	52.8	68.3	74.5	66.5	عمالة تامة
Underemployment	3.1	8.5	27.9	10.1	3.9	10.4	عمالة محدود
Unemployment	18.6	20.0	19.3	21.6	21.6	23.1	بطالة
Total	**100**	**100**	**100**	**100**	**100**	**100**	**المجموع**
Females							**إناث**
In Labor Force	14.9	12.7	16.0	18.4	16.8	19.9	داخل القوى العاملة
Outside Labor Force	85.1	87.3	84.0	81.6	83.2	80.1	خارج القوى العاملة
Total	**100**	**100**	**100**	**100**	**100**	**100**	**المجموع**
Full Employment	63.5	63.9	66.3	76.1	74.7	78.3	عمالة تامة
Underemployment	0.5	1.9	7.9	1.0	2.2	1.6	عمالة محدود
Unemployment	36.0	34.2	25.8	22.9	23.1	20.1	بطالة
Total	**100**	**100**	**100**	**100**	**100**	**100**	**المجموع**

جدول 15: عدد المدارس ورياض الأطفال في محافظة طولكرم والضفة الغربية حسب المرحلة والجهة المشرفة للأعوام الدراسية، 2009/2008-2008/2007

Table 15: Number of Schools and Kindergartens in Tulkarm Governorate and The West Bank by Stage and Supervising Authority, 2007/2008- 2008/2009

Region and Scholastic Year	Schools مدارس			رياض أطفال Kindergartens	المنطقة والعام الدراسي
	مجموع Total	ثانوية Secondary	أساسية Basic		
Tulkarm Governorate					**محافظة طولكرم**
2007/2008					2008/2007
Total	**138**	**53**	**85**	**36**	**مجموع**
Government	**125**	53	72	-	حكومة
UNRWA	**6**	-	6	-	وكالة
Private	**7**	-	7	36	خاصة
2008/2009					2009/2008
Total	**142**	**57**	**85**	**51**	**مجموع**
Government	**129**	57	72	-	حكومة
UNRWA	**6**	-	6	-	وكالة
Private	**7**	-	7	51	خاصة
West Bank					**الضفة الغربية**
2007/2008					2008/2007
Total	**1,809**	**684**	**1,125**	**712**	**مجموع**
Government	**1,460**	614	846	2	حكومة
UNRWA	**95**	-	95	-	وكالة
Private	**254**	70	184	710	خاصة
2008/2009					2009/2008
Total	**1,848**	**714**	**1,134**	**671**	**مجموع**
Government	**1,485**	640	845	2	حكومة
UNRWA	**94**	-	94	-	وكالة
Private	**269**	74	195	669	خاصة

جدول 16: عدد الطلبة في المدارس ورياض الأطفال في محافظة طولكرم والضفة الغربية حسب الجهة المشرفة والجنس والمرحلة، 2009/2008-2008/2007

Table 16: Number of Students in Schools and Kindergartens in Tulkarm Governorate and The West Bank by Supervising Authority, sex and Stage, 2007/2008-2008/2009

Region and Scholastic Year	Students الطلبة									رياض أطفال Kindergartens			المنطقة والعام الدراسي
	مجموع Total			ثانوية Secondary			أساسية Basic						
	إناث Females	ذكور Males	مجموع Total	إناث Females	ذكور Males	مجموع Total	إناث Females	ذكور Males	مجموع Total	إناث Females	ذكور Males	مجموع Total	
Tulkarm													**طولكرم**
2007/2008													**2008/2007**
Government	**21,428**	**21,364**	**42,792**	3,621	3,141	**6,762**	17,807	18,223	**36,030**	-	-	**-**	حكومة
UNRWA	**1,992**	**2,110**	**4,102**	-	-	**-**	1,992	2,110	**4,102**	-	-	**-**	وكالة
Private	**361**	**517**	**878**	-	-	**-**	361	517	**878**	1,611	1,765	**3,376**	خاصة
2008/2009													**2009/2008**
Government	**21,716**	**21,574**	**43,290**	3,689	3,316	**7,005**	18,027	18,258	**36,285**	-	-	**-**	حكومة
UNRWA	**1,909**	**2,040**	**3,949**	-	-	**-**	1,909	2,040	**3,949**	-	-	**-**	وكالة
Private	**256**	**404**	**660**	-	-	**-**	256	404	**660**	2141	2370	**4511**	خاصة
West Bank													**الضفة الغربية**
2007/2008													**2008/2007**
Government	**267,103**	**261,916**	**529,019**	42,582	35,542	**78,124**	224,521	226,374	**450,895**	38	51	**89**	حكومة
UNRWA	**33,674**	**24,771**	**58,445**	-	-	**-**	33,674	24,771	**58,445**	-	-	**-**	وكالة
Private	**27,637**	**39,116**	**66,753**	2,045	2,752	**4,797**	25,592	36,364	**61,956**	27,258	28,723	**55,981**	خاصة
2008/2009													**2009/2008**
Government	**269,624**	**260,922**	**530,546**	44,072	35,850	**79,922**	225,552	225,072	**450,624**	58	57	**115**	حكومة
UNRWA	**32,437**	**24,137**	**56,574**	.	.	**.**	32,437	24,137	**56,574**	.	.	**.**	وكالة
Private	**28,856**	**41,081**	**69,937**	2,294	2,993	**5,287**	26,562	38,088	**64,650**	25,227	26,668	**51,895**	خاصة

جدول 17: معدل عدد الطلبة لكل شعبة في محافظة طولكرم حسب المرحلة والجهة المشرفة للأعوام الدراسية، 2009/2008-2004/2003

Table 17: Average Number of Students per Class in Tulkarm Governorate by Stage and Supervising Authority, 2003/2004- 2008/2009

Stage and Scholastic Year	Supervising Authority الجهة المشرفة			المعدل العام/شعبة Grand Average	العام الدراسي
	خاصة Private	وكالة UNRWA	حكومة Governorate		
Kindergartens					**رياض الأطفال**
2003/2004	25.4	-	-	25.4	2004/2003
2004/2005	24.1	-	-	24.1	2005/2004
2005/2006	24.6	-	-	24.6	2006/2005
2006/2007	24.9	-	-	24.9	2007/2006
2007/2008	24.5	-	-	24.5	2008/2007
2008/2009	25.6			25.6	2009/2008
Basic					**الأساسية**
2003/2004	17.6	39.9	34.2	34.1	2004/2003
2004/2005	18.1	38.3	33.6	33.4	2005/2004
2005/2006	17.8	37.3	33	32.9	2006/2005
2006/2007	22.4	37.6	32.6	32.7	2007/2006
2007/2008	20.9	37.6	31.8	32.0	2008/2007
2008/2009	16.1	36.9	31.0	31.0	2009/2008
Secondary					**الثانوية**
2003/2004	12.5	-	25.9	25.8	2004/2003
2004/2005	9.0	-	26.8	26.6	2005/2004
2005/2006	11	-	26.1	26.0	2006/2005
2006/2007	-	-	26.4	26.4	2007/2006
2007/2008	-	-	26.5	26.5	2008/2007
2008/2009	-	-	24.9	24.9	2009/2008

جدول 18: معدل عدد الطلبة لكل معلم في محافظة طولكرم حسب الجهة المشرفة للأعوام الدراسية، 2009/2008-2004/2003

Table18: Average Number of Students per Teacher in Tulkarm Governorate by Supervising Authority, 2003/2004- 2008/2009

Scholastic Year	Supervising Authority الجهة المشرفة				العام الدراسي
	رياض أطفال Kindergartens	خاصة/ مدارس Private\Schools	وكالة UNRWA	حكومة Governorate	
2003/2004	32.4	18.0	31.6	28.0	2004/2003
2004/2005	30.9	14.9	31.8	27.7	2005/2004
2005/2006	31.8	11.1	26	26.4	2006/2005
2006/2007	25.4	17.2	26.3	24.0	2007/2006
2007/2008	26.1	15.7	27.1	25.0	2008/2007
2008/2009	28.3	12.7	26.8	24.7	2009/2008

جدول 19: التوزيع النسبي للسكان الفلسطينيين (15 سنة فاكثر) في محافظة طولكرم والضفة الغربية حسب الحالة التعليمية والجنس، 2009

Table 19: Percentage Distribution of Palestinian Population (15 years and over) in Tulkarm Governorate and The West Bank by Educational Attainment, Sex, 2009

Educational Attainment	محافظة طولكرم Tulkarm Governorate			الضفة الغربية West Bank			الحالة التعليمية
	إناث Females	ذكور Males	**كلا الجنسين Both Sexes**	إناث Females	ذكور Males	**كلا الجنسين Both Sexes**	
Illiterate	7.8	1.6	**4.7**	8.7	2.6	**5.6**	أمي
Can Read and Write	6.4	5.0	**5.7**	7.8	6.9	**7.3**	ملم
Elementary	12.6	16.8	**14.7**	15.9	17.6	**16.8**	ابتدائي
Preparatory	35.7	39.0	**37.4**	35.2	38.9	**37.2**	إعدادي
Secondary	22.2	21.7	**21.9**	18.9	18.8	**18.8**	ثانوي
Associate Diploma	6.5	5.5	**6.0**	4.9	4.8	**4.8**	دبلوم متوسط
Bachelor and Above	8.8	10.4	**9.6**	8.6	10.4	**9.5**	بكالوريوس فأعلى
Total	**100.0**	**100.0**	**100.0**	**100.0**	**100.0**	**100.0**	**المجموع**

جدول 20: معدلات معرفة القراءة والكتابة للسكان الفلسطينيين (15 سنة فأكثر) في محافظة طولكرم والضفة الغربية حسب فئات العمر والجنس، 2006-2009

Table 20: Literacy Rates of Palestinian Population (15 years and over) in Tulkarm Governorate and The West Bank by Age Groups, Sex, 2006-2009

Age Groups and Sex	محافظة طولكرم Tulkarm Governorate				الضفة الغربية West Bank				الفئات العمرية والجنس
	2009	2008	2007	2006	2009	2008	2007	2006	
Both Sexes									**كلا الجنسين**
Total	**95.3**	**94.8**	**94.8**	**94.4**	**94.4**	**93.9**	**93.7**	**93.3**	**المجموع**
15-19	99.3	99.0	99.8	99.9	99.4	99.4	99.2	99.2	19-15
20-24	98.9	99.1	99.4	99.9	99.2	98.9	99.0	99.3	24-20
25-34	99.4	99.1	99.5	99.7	99.2	99.0	98.9	98.8	34-25
35-44	99.5	98.8	99.3	98.7	98.0	97.7	97.7	97.3	44-35
45+	82.3	80.1	78.6	76.9	79.0	76.9	76.4	74.7	+45
Males									**ذكور**
Total	**98.4**	**97.7**	**97.9**	**98.2**	**97.4**	**97.1**	**97.2**	**97.2**	**المجموع**
15-19	98.7	98.3	99.8	99.8	99.3	99.3	99.2	99.1	19-15
20-24	99.1	98.7	99.1	99.7	99.1	99.2	99.1	99.3	24-20
25-34	99.1	98.8	99.7	100.0	99.2	99.2	99.0	99.1	34-25
35-44	99.5	99.3	99.1	98.6	99.2	99.2	99.1	99.0	44-35
45+	96.1	94.0	92.5	93.6	91.2	89.3	90.3	90.2	+45
Females									**إناث**
Total	**92.2**	**91.9**	**91.7**	**90.6**	**91.3**	**90.6**	**90.1**	**89.3**	**المجموع**
15-19	100.0	99.8	99.9	100.0	99.5	99.5	99.2	99.3	19-15
20-24	98.7	99.6	99.8	100.0	99.4	98.7	98.9	99.4	24-20
25-34	99.8	99.4	99.3	99.3	99.1	98.9	98.7	98.3	34-25
35-44	99.4	98.4	99.5	98.9	96.8	96.1	96.2	95.6	44-35
45+	69.9	66.5	64.6	61.8	67.3	65.3	63.4	60.4	+45

جدول 21: عدد المساجد العاملة في محافظة طولكرم والضفة الغربية، 2009

Table 21: Number of Mosques in Tulkarm Governorate and the West Bank, 2009

Region	العدد Number	المنطقة
Tulkarm	133	طولكرم
West Bank	1,680	الضفة الغربية

جدول 22: عدد المتاحف والمراكز الثقافية والمسارح ودور السينما العاملة والصحف والمجلات العاملة والمحطات الإذاعية والتلفزيونية المحلية في محافظة طولكرم والضفة الغربية، 2008

Table 22: Number of Museums, Cultural Centers, Theatres and Cinemas In Operation and Newspaper In Operation, Magazines, Local Radio and T.V Stations in Tulkarm Governorate and the West Bank, 2008

Cultural Institutions	طولكرم Tulkarm	الضفة الغربية West Bank	المؤسسات الثقافية العاملة
Museums	-	5	المتاحف
Cultural Centers	9	196	المراكز الثقافية
Theatres	-	4	المسارح
Cinemas	1	2	دور السينما
Newspapers	-	5	الصحف
Operational Magazines	-	9	المجلات العاملة
Local Radio*	2	28	المحطات الاذاعية المحلية*
Local T.V*	4	29	المحطات التلفزيونية المحلية*

* Data of 2007

* بيانات 2007

جدول 23: الأسرّة لكل 1000 من السكان وعدد المستشفيات في محافظة طولكرم، 2004-2009

Table 23: Beds per 1000 inhabitant and Number of Hospitals in Tulkarm Governorate, 2004-2009

Year	المستشفيات Hospitals	الأسرة لكل 1000 Beds per 1000 inhabitant	السنة
2004	4	1.1	2004
2005	3	0.9	2005
2006	3	1.1	2006
2007	3	1.0	2007
2008	3	0.9	2008
2009	3	1.0	2009

جدول 24: فعاليات المستشفيات الحكومية وغير الحكومية في محافظة طولكرم حسب النشاط، 2004-2009
Table 24: Governmental and Non-Governmental Hospital Activities in Tulkarm Governorate by Activity, 2004-2009

Item	Year						السنة	البيان
	2009	2008	2007	2006	2005	2004		
Governmental Hospitals	1	1	1	1	1	1		مستشفيات حكومية
Non-Governmental Hospitals	2	2	2	2	2	3		مستشفيات غير حكومية
Grand Total of Discharges	13,437	17416	16,201	16,611	17,283	17,687		الإخراجات الكلية
Grand Total of Bed Occupancy Rate	45.6	57.4	52.7	45.3	63.9	53.4		معدل إشغال الأسرة الكلي
Mean of Duration (day)	1.4	1.8	1.8	1.7	1.8	1.8		معدل الإقامة الكلي (يوم)

جدول 25: توزيع عيادات ومراكز الرعاية الصحية الأولية في محافظة طولكرم حسب الجهة المشرفة، 2004-2008
Table 25: Distribution of Primary Health Care Clinics and Centers in Tulkarm Governorate by Supervising Authority, 2004-2008

Supervising Authority	عدد العيادات والمراكز Number of Clinic and Center					الجهة المشرفة
	2008	2007	2006	2005	2004	
Governmental	27	25	25	25	25	حكومي
Non- Governmental	7	6	6	6	8	غير حكومي
UNRWA	2	2	2	2	2	وكالة الغوث

جدول 26: مساحة الأراضي في محافظة طولكرم والضفة الغربية حسب نوع الاستخدام
Table 26: Area of Tulkarm Governorate and the West Bank by Type of Use

Type of Use	الضفة الغربية West Bank	طولكرم Tulkarm	نوع الاستخدام
Total Aea (km^2)	5,655.0	246.0	المساحة الكلية (كم^2)
Agricultural Land (km^2) 2008	1,403.1	147.5	الأراضي الزراعية (كم^2) 2008
Forest and Wooded Land (km^2)2007	91.1	1.2	الغابات والأحراش(كم^2) 2007
Natural Reserves (km^2) 2007	514.3	0.5	المحميات الطبيعية (كم^2) 2007
Pastures 2007 *	621.0	18.0	المراعي 2007 *

* Represent the Area of Pastures Under Palestinian National Authority

* تمثل مساحة المراعي المتاحة للسلطة الوطنية الفلسطينية

جدول 27: عدد الأبقار والأغنام والماعز وخلايا النحل والدجاج اللاحم والبياض في محافظة طولكرم والضفة الغربية، 2008/2007
Table 27: Number of Cows, Sheep, Goats, Beehives, Broilers and Layers in Tulkarm Governorate and the West Bank, 2007/2008

Governorate /Region	دجاج بياض (بالألف) Layers (1000)	دجاج لاحم (بالألف) Broilers (1000)	خلايا نحل Beehives	ماعز Goats	أغنام Sheep	أبقار Cows	المحافظة/المنطقة
Tulkarm	339	333	5,613	6,726	24,450	1,042	طولكرم
West Bank	1,995	14,982	51,698	310,802	639,159	28,477	الضفة الغربية

جدول 28: قيمة الإنتاج الزراعي ومستلزمات الإنتاج والقيمة المضافة للقطاع الزراعي في محافظة طولكرم والضفة الغربية، 2008/2007

Table 28: Value of Agricultural Outputs, Inputs and Value Added in Tulkarm Governorate, and the West Bank, 2007/2008

Value in 1000 US $ — القيمة بالألف دولار أمريكي

Governorate /Region	القيمة المضافة Value Added	مستلزمات الإنتاج Agricultural Inputs	الإنتاج الزراعي Agricultural Outputs	المحافظة/المنطقة
Tulkarm	90,400	32,875	123,275	طولكرم
West Bank	634,842	398,088	1,032,930	الضفة الغربية

جدول 29: المساحات المزروعة لإنتاج المحاصيل الحقلية، أشجار البستنة والخضروات في محافظة طولكرم والضفة الغربية، 2008/2007

Table 29: Cultivated Areas and Production of Field Crops, Fruit Trees and Vegetables in Tulkarm Governorate, and the West Bank, 2007/2008

Production in Ton — الإنتاج بالطن

Type	طولكرم Tulkarm		الضفة الغربية West Bank		النوع
	الإنتاج Production	المساحات المزروعة(دونم) Cultivated Areas(dunm)	الإنتاج Production	المساحات المزروعة(دونم) Cultivated Areas(dunm)	
Field Crops	5,815	8,885	112,929	441,238	محاصيل حقلية
Fruit Trees	31,342	134,239	200,347	1,112,559	أشجار البستنة
Vegetables	97,392	17,728	481,297	139,945	خضروات

جدول 30: قيمة الإنتاج الحيواني في محافظة طولكرم والضفة الغربية، 2008/2007

Table 30: Value of Livestock Production in Tulkarm Governorate, and the West Bank, 2007/2008

Value in 1000 US $ — القيمة بالألف دولار أمريكي

Governorate /Region	أخرى Other	عسل Honey	بيض Eggs	لحوم Meats	حليب Milk	المحافظة/المنطقة
Tulkarm	458	219	7,456	7,150	5,027	طولكرم
West Bank	6,973	2,287	43,926	230,252	142,855	الضفة الغربية

جدول 31: التوزيع النسبي للأسر في محافظة طولكرم والضفة الغربية حسب حيازة المسكن، 2007

Table 31: Percentage Distribution of Households by Tenure of Housing Unit in Tulkarm Governorate and the West Bank, 2007

Tenure of Housing Unit	طولكرم Tulkarm	الضفة الغربية West Bank	حيازة المسكن
Owned	78.8	81.1	ملك
Rented	10.9	9.6	مستأجر
Other*	9.1	6.8	أخرى*
Not stated	1.2	2.5	**غير مبين**
Total	**100**	**100**	**المجموع**

* Other includes From Work and Without Payment and other

* أخرى تشمل من العمل ودون مقابل وأخرى

جدول 32: التوزيع النسبي للأسر حسب نوع المسكن في محافظة طولكرم والضفة الغربية، 1997, 2007

Table 32: Percentage Distribution of Households by Type of Housing Unit in Tulkarm Governorate and the West Bank, 1997,2007

Type of Housing Units and Region	Year السنة		نوع المسكن والمنطقة
	2007	1997	
West Bank			**الضفة الغربية**
Villa	1.7	1.0	فيلا
House	43.2	52.2	دار
Apartment	53.3	44.5	شقة
Other	1.8	2.3	أخرى
Total	**100**	**100**	**المجموع**
Tulkarm			**طولكرم**
Villa	1.6	0.6	فيلا
House	42.4	49.9	دار
Apartment	55.4	48.4	شقة
Other	0.6	1.1	أخرى
Total	**100**	**100**	**المجموع**

جدول 33: التوزيع النسبي للأسر في محافظة طولكرم حسب عدد الغرف في المسكن، 2009

Table 33: Percentage Distribution of Households in Tulkarm Governorate by Number of Rooms in the Housing Unit, 2009

Number of Rooms in the Housing Unit	النسبة (%) Percentage (%)	عدد الغرف في المسكن
1	1.7	1
2	14.9	2
3	34.1	3
4	34.8	4
5+	14.5	+5
Total	**100**	**المجموع**
Average Number of Rooms	**3.5**	**متوسط عدد الغرف**

جدول 34: التوزيع النسبي للأسر في محافظة طولكرم حسب كثافة السكن، 2009

Table 34: Percentage Distribution of Households in Tulkarm Governorate by Housing Density, 2009

Housing Density	النسبة (%) Percentage (%)	كثافة السكن
Less Than 1	13.9	أقل من 1
1.00-1.99	47.2	1.99-1.00
2.00-2.99	28.3	2.99-2.00
3.00+	10.6	+3.00
Total	**100**	**المجموع**
Average Housing Density	**1.6**	**متوسط كثافة السكن**

جدول 35: رخص الأبنية الصادرة* في محافظة طولكرم، 2008، 2009

Table 35: Buildings Licenses Issued* in Tulkarm Governorate, 2008, 2009

Period	المساحات المرخصة (ألف م^2) Licensed Area (1000 m^2)			Number of Issued Licenses عدد الرخص الصادرة						الفترة
	مساحات قائمة Areas Existing	مساحات جديدة New Areas	**المجموع Total**	إضافات قائمة Existing additions	أبنية قائمة Existing Buildings	إضافات جديدة + أجزاء قائمة Additions + Existing Parts	إضافات جديدة لمباني مرخصة Additions to Licensed Buildings	أبنية جديدة New Buildings	**المجموع Total**	
2008										**2008**
Total	**28.1**	**154.2**	**182.3**	**18**	**56**	**95**	**157**	**277**	**603**	**المجموع**
Quarter I	5.8	31.8	37.6	1	16	29	10	74	130	الربع الأول
Quarter II	6.5	21.3	27.8	3	15	18	11	59	106	الربع الثاني
Quarter III	6.5	21.3	27.8	3	15	18	11	59	106	الربع الثالث
Quarter IV	9.3	79.8	89.1	11	10	30	125	85	261	الربع الرابع
2009										**2009**
Total	**35.5**	**154.3**	**189.7**	**14**	**91**	**109**	**57**	**350**	**621**	**المجموع**
Quarter I	9.6	32.0	41.6	2	21	22	14	76	135	الربع الأول
Quarter II	10.0	43.5	53.4	6	22	31	17	94	170	الربع الثاني
Quarter III	7.8	39.3	47.0	3	21	27	14	83	148	الربع الثالث
Quarter IV	8.1	39.5	47.7	3	27	29	12	97	168	الربع الرابع

*Excluding boundary walls licenses

* لا تشمل رخص الأسوار

جدول 36: عدد التجمعات السكانية في محافظة طولكرم حسب جهة ودورية ووسيلة جمع النفايات الصلبة، 2003، 2008

Table 36: Number of Localities in Tulkarm Governorate by Doer, Periodicity and Mean of Solid Waste Collection, 2003, 2008

Item	2008	2003	البيان
Doer of Solid Waste Collection			**الجهة التي تقوم بجمع النفايات**
Local Authority	18	24	السلطة المحلية
Special Private Contractor	6	1	متعهد خاص
UNRWA	2	2	وكالة الغوث
Other	6	8	أخرى
No Solid Waste Collection Service	3	6	لا يوجد خدمة جمع نفايات
Periodicity of Solid Waste Collection			**دورية جمع النفايات**
Daily	11	11	يوميا
Once a Week	0	1	مرة في الأسبوع
More Than Once a Week	21	23	أكثر من مرة في الأسبوع
Once Every Two Weeks or More	0	0	كل أسبوعين أو اكثر
Mean of Solid Waste Collection			**وسيلة جمع النفايات الصلبة**
Special Waste Vehicle	20	26	سيارة خاصة بالنفايات
Tractor	11	9	تراكتور
Other	1	0	أخرى

جدول 37: توزيع مكبات النفايات في محافظة طولكرم حسب عدد المكبات والملكية وسنة الإنشاء، 2008

Table 37: Distribution of Dumps in Tulkarm Governorate by the Number of Dumping Sites, Ownership and Year of Establishment, 2008

Item	العدد Number	البيان
Number of Dumps	8	عدد المكبات
Ownership of Dump:		**ملكية المكب:**
Local Authority	4	السلطة المحلية
Governmental	0	حكومي " أميري"
Rented	1	مستأجر
Other	3	أخرى
Year of Establishment of the Dump:		**سنة إنشاء المكب:**
Before 1993	2	قبل سنة 1993
After 1993	6	بعد سنة 1993

جدول 38: عدد التجمعات السكانية في محافظة طولكرم حسب طريقة ودورية التخلص من النفايات الصلبة، 2003، 2008
Table 38: Number of Localities in Tulkarm Governorate by Solid Waste Disposal Method and Periodicity, 2003, 2008

Disposal Method	Periodicity of Solid Waste	2008	2003	دورية التخلص	طريقة التخلص
Burned					**حرق**
	Daily	20	22	يوميا	
	Once a Week	3	4	مرة في الأسبوع	
	More Than Once a Week	1	4	أكثر من مرة في الأسبوع	
	Once Every Two Weeks	0	1	كل أسبوعين	
	Monthly	1	1	شهريا	
Buried					**دفن**
	Daily	3	0	يوميا	
	Once a Week	0	0	مرة في الأسبوع	
	More Than Once a Week	0	0	أكثر من مرة في الأسبوع	
	Once Every Two Weeks	0	0	كل أسبوعين	
	Monthly	1	1	شهريا	
Others					**أخرى**
	Daily	3	..	يوميا	
	Once a Week	0	..	مرة في الأسبوع	
	More Than Once a Week	0	..	أكثر من مرة في الأسبوع	
	Once Every Two Weeks	0	..	كل أسبوعين	
	Monthly	0	..	شهريا	

During 2008 there are 3 Localities do not have Solid Waste Collection Service

هناك 3 تجمعات لا يوجد فيها خدمة جمع النفايات في عام 2008

During 2003 there are 6 Localities do not have Solid Waste Collection Service

هناك 6 تجمعات لا يوجد فيها خدمة جمع النفايات في عام 2003

Number of Tulkarm Governorate Localities During 2003 was 41 Localities

عدد تجمعات محافظة طولكرم عام 2003، 41 تجمعا

There are localities use more than one method of disposing Solid Waste

هناك تجمعات تستخدم أكثر من طريقة للتخلص من النفايات الصلبة

جدول 39: عدد التجمعات السكانية في محافظة طولكرم حسب وجود شبكة مياه عادمة وطريقة التخلص من المياه العادمة، 2003، 2008
Table 39: Number of Localities in Tulkarm Governorate by Availability of Wastewater Network and Wastewater Disposal Method, 2003, 2008

Item	2008	2003	البيان
Availability of Wastewater Network			**وجود شبكة مياه عادمة**
Yes	5	4	يوجد
No	30	37	لا يوجد
Wastewater Disposal Method			**طريقة التخلص من المياه العادمة**
Cesspit	35	38	حفرة امتصاصية
Open Sewage Network	1	0	شبكة صرف صحي مكشوفة
Open Channels Without Network	0	0	مجاري مكشوفة بدون شبكة
Other	0	0	أخرى

* In some localities there are more than one wastewater disposal method

* في بعض التجمعات السكانية هناك أكثر من طريقة للتخلص من المياه العادمة

جدول 40: توزيع التجمعات السكانية في محافظة طولكرم حسب مصدر مياه الشبكة الرئيسي والمصدر الرئيسي للكهرباء لسنوات مختارة

Table 40: Distribution of Localities in Tulkarm Governorate by the Main Water Source of the Network and the Main Source of Electricity for Selected Years

The Source	Year			السنة	المصدر
	2008	2005	2003		
Main Water Source of the Network					**مصدر مياه الشبكة الرئيسي**
Jerusalem Water Undertaking	0	0	0		مصلحة مياه القدس
West Bank Water Department	0	0	1		دائرة مياه الضفة الغربية
Israeli Source (Mekorot)	4	5	3		مصدر إسرائيلي (ميكوروت)
Well or Spring	19	14	11		بئر أو نبع
Another Local Authority	8	6	10		سلطة محلية أخرى
Other	0	0	4		أخرى
No Water Network	4	10	12		لا يوجد شبكة مياه
Total	**35**	**35**	**41**		**المجموع**
Main Electricity Source					**المصدر الرئيسي للكهرباء**
Jerusalem Electricity Co.	0	0	0		شركة كهرباء محافظة القدس
Israeli Electricity Company	30	23	24		شركة الكهرباء القطرية الإسرائيلية
Private Generator	0	2	3		مولد خاص
Community Council	2	10	7		مجلس السلطة المحلية
Other	3	0	4		أخرى
No Electricity	0	0	3		لا يوجد كهرباء
Total	**35**	**35**	**41**		**المجموع**

جدول 41: عدد المركبات المرخصة حسب نوع المركبة والمركبات المسجلة لأول مرة في محافظة طولكرم والضفة الغربية، 2008

Table 41: Number of Licensed Road Vehicles by Type of Vehicle and New Registered in Tulkarm Governorate and The West Bank, 2008

Type of Vehicle	New Registered		Licensed		المسجلة لأول مرة	المرخصة	نوع المركبة
	محافظة طولكرم Tulkarm Governorate	الضفة الغربية West Bank	محافظة طولكرم Tulkarm Governorate	الضفة الغربية West Bank			
Total	**571**	**10,114**	**7,591**	**96,736**			**المجموع**
Private Cars	430	7,033	5,520	65,207			سيارات خاصة
Taxis	70	1,042	662	8,412			سيارات أجرة (تكسي)
Motorcycles and Moped	3	91	17	266			دراجات نارية و دراجات نارية صغيرة
Buses (Public/ Private)	8	124	122	1,157			باصات (عمومي / خصوصي)
Trailers and Semi-Trailers	1	80	22	296			مقطورات ونصف مقطورات
Agricultural Tractors	6	86	57	728			جرارات زراعية
Road Tractors	0	4	0	27			جرارات
Trucks and Commercial Cars	48	1,514	1,147	19,839			شاحنات وسيارات تجارية
Other Vehicles	5	140	44	804			مركبات أخرى

جدول 42:عدد المنشآت العاملة (في القطاع الخاص والقطاع الأهلي والشركات الحكومية) في محافظة طولكرم حسب التجمع وعدد المشتغلين، 2009

Table 42: Number of Establishments in Operation and Employed Persons in the Private Sector, Non Governmental Organization Sector and Government Companies in Tulkarm Governorate by locality and Number of Employed Persons, 2009

Locality	عدد المشتغلين No. of Employed Persons			عدد المنشآت No.of Est	اسم التجمع
	اناث Females	ذكور Males	**المجموع** **Total**		
'Akkaba	3	30	**33**	**18**	عَكابَة
Qaffin	72	298	**370**	**236**	قَفين
Nazlat 'Isa	40	60	**100**	**49**	نَزلة عِيسى
An Nazla ash Sharqiya	11	33	**44**	**23**	النَزلة الشَرقية
Baqa ash Sharqiya	39	223	**262**	**143**	باقة الشَرقية
An Nazla al Wusta	6	19	**25**	**12**	النَزلة الوسطى
An Nazla al Gharbiya	5	29	**34**	**17**	النَزلة الغَربية
Zeita	33	124	**157**	**85**	زَيتا
Seida	20	92	**112**	**78**	صَيدا
'Illar	111	271	**382**	**172**	عِلار
'Attil	122	618	**740**	**372**	عَتيل
Deir al Ghusun	139	472	**611**	**233**	دِير الغُصون
Al Jarushiya	131	183	**314**	**33**	الجاروشِية
Al Masqufa	1	4	**5**	**5**	المَسقوفة
Bal'a	80	366	**446**	**260**	بَلْعا
Iktaba	7	69	**76**	**48**	إكتَابا
Nur Shams Camp	64	260	**324**	**179**	مخَيم نُور شَمس
Tulkarm Camp	100	333	**433**	**244**	مخَيم طُولكَرم
Tulkarm	1,800	5,784	**7,584**	**2,899**	طُولكَرم
Anabta	179	510	**689**	**272**	عَنَبتا
Kafr al Labad	54	137	**191**	**99**	كفْر اللّبد
Kafa	3	8	**11**	**7**	كفَا
Al Haffasi	0	4	**4**	**3**	الحَفاصي
Ramin	10	56	**66**	**42**	رَامِين
Far'un	51	151	**202**	**83**	فَرعون
Shufa	35	179	**214**	**97**	شُوفَة
Khirbet Jubara	5	24	**29**	**12**	خِربَة جبارة
Saffarin	7	20	**27**	**16**	سَفارين
Beit Lid	39	169	**208**	**150**	بِيت لِيد
Ar Ras	2	10	**12**	**9**	الرَاس
Kafr Sur	8	122	**130**	**62**	كفْر صور
Kur	0	8	**8**	**8**	كُور
Kafr Zibad	21	85	**106**	**34**	كفْر زيبَاد
Kafr Jammal	55	105	**160**	**68**	كفْر جَمال
Kafr 'Abbush	23	80	**103**	**43**	كفْر عَبوش
Total	**3,276**	**10,936**	**14,212**	**6,111**	**المجموع**

جدول 43 : عدد المنشآت العاملة (في القطاع الخاص والقطاع الأهلي والشركات الحكومية) في محافظة طولكرم حسب النشاط الاقتصادي الرئيسي وعدد المشتغلين، 2009

Table 43: Number of Establishments in Operation in the Private Sector, Non Governmental Organization Sector and Government Companies in Tulkarm Governorate by Main Economic Activity and Number of Employed Persons, 2009

ISIC	Economic Activity	No. of Employed Persons عدد المشتغلين			عدد المنشآت No. of Est.	النشاط الاقتصادي	رمز النشاط
		إناث Females	ذكور Males	المجموع Total			
A	Agriculture (farming of cattle &other animals)	94	858	**952**	**527**	الزراعة (تربية الماشية والحيوانات الأخرى)	أ
C	Mining & quarrying	2	63	**65**	**3**	التعدين واستغلال المحاجر	ج
D	Manufacturing	1,255	2,504	**3,759**	**799**	الصناعة التحويلية	د
E	Electricity and water supply	1	96	**97**	**47**	إمدادات الكهرباء والمياه	هـ
F	Construction	14	101	**115**	**13**	الإنشاءات	و
G	Wholesale, retail trade & repairs	759	4,874	**5,633**	**3,313**	تجارة الجملة والتجزئة واصلاح المركبات والدراجات	ز
H	Hotels & restaurants	54	465	**519**	**296**	الفنادق والمطاعم	ح
I	Transport, storage & communications	22	427	**449**	**54**	النقل والتخزين والاتصالات	ط
J	Financial intermediation	55	166	**221**	**39**	الوساطة المالية	ي
K	Real estate, renting & business activities	91	249	**340**	**192**	الأنشطة العقارية والايجارية	ك
M	Education	413	223	**636**	**129**	التعليم	م
N	Health & social work	288	333	**621**	**236**	الصحة والعمل الاجتماعي	ن
O	Other community, social & personal services	228	577	**805**	**463**	أنشطه الخدمة الاجتماعية والشخصيه الأخرى	س
	Total	**3,276**	**10,936**	**14,212**	**6,111**	**المجموع**	

جدول 44: قيمة الواردات والصادرات حسب الأبواب للتصنيف الدولي الموحد-التنقيح الثالث في محافظة طولكرم، 2004-2008
Table 44: Value of Imports and Exports by SITC-3 Sections in Tulkarm Governorate, 2004-2008

Value in 1000 US$ — القيمة بالألف دولار أمريكي

Section	The Value				القيمة	الباب	رمز التصنيف الموحد SITC Code
	2008	2007	2006	2005	2004		
Imports						**الواردات**	
Total Imports	**133,864.8**	**112,175.5**	**88,199.2**	**76,827.02**	**62,356.8**	**مجموع الواردات**	
Food And Live Animals	37,407.2	27,727.9	20,240.5	18,344.88	17,445.9	الأغذية والحيوانات الحية	0
Beverages And Tobacco	2,810.3	2,438.0	2,238.2	1,620.18	1,750.2	المشروبات والتبغ	1
Raw Materials, Inedible Except Fuels	1,359.3	2,057.8	1,648.0	931.73	1,549.9	المواد الخام غير الصالحة للأكل بإستثناء الوقود	2
Mineral Fuels, Lubricants And related Materials	59,714.8	56,471.4	47,010.6	36,635.51	25,014.7	وقود معدني ومزلقات معدنية وما يتصل بذلك من مواد	3
Animal And Vegetable Oils, Fats And Waxes	214.5	133.9	126.1	115.30	94.3	زيوت ودهون وشحوم حيوانية ونباتية	4
Chemical And Related Products, n.e.s.	6,718.7	4,693.9	2,076.4	3,098.95	3,081.6	مواد كيماوية ومنتجات متصلة بها غ.م.أ.	5
Manufactured Goods Classified mainly By Material	15,634.9	12,819.3	8,189.9	8,647.96	7,257.0	سلع مصنوعة ومصنفه أساساً حسب المادة	6
Machinery And Transport Equipment's	6,119.6	3,637.6	3,625.5	4,449.65	3,886.0	المكائن ومعدات النقل	7
Miscellaneous Manufactured Articles	3,885.5	2,195.7	2,844.6	2,982.85	2,277.0	مصنوعات متنوعة	8
Commodities And Transactions n.e.s. In The SITC-Rev.3**	-	-	199.4	0.01	0.2	سلع ومعاملات غير مصنفه في موضع آخر في التصنيف الدولي الموحد للتجارة الخارجية – التعديل الثالث**	9

*** n.e.s**: not elsewhere specified in the International Trade Classification

***غ.م.أ.** سلع ومعاملات غير مصنفه في موضع آخر في التصنيف الدولي الموحد للتجارة الدولية

- No Value

- لا يوجد قيمة

جدول 44 (تابع): قيمة الواردات والصادرات حسب الأبواب للتصنيف الدولي الموحد-التنقيح الثالث في محافظة طولكرم، 2004-2008

Table 44 (Cont.): Value of Imports and Exports by SITC-3 Sections in Tulkarm Governorate, 2004-2008

Value in 1000 US$ — القيمة بالألف دولار أمريكي

Section	The Value					الباب	رمز التصنيف الموحد SITC Code
	2008	2007	2006	2005	2004		
Exports						**الصادرات**	
Total Exports	**17,287.8**	**24,371.9**	**9,452.9**	**7,764.4**	**4,457.7**	**مجموع الصادرات**	
Food And Live Animals	10,326.2	16,926.7	4,447.4	1,743.1	1,257.3	الأغذية والحيوانات الحية	0
Beverages And Tobacco	41.7	208.9	106.0	85.6	379.6	المشروبات والتبغ	1
Raw Materials, Inedible Except Fuels	251.6	59.7	134.1	77.9	24.1	المواد الخام غير الصالحة للأكل بإستثناء الوقود	2
Mineral Fuels, Lubricants And related Materials	-	0.1	-	31.1	8.0	وقود معدني ومزلقات معدنية وما يتصل بذلك من مواد	3
Animal And Vegetable Oils, Fats And Waxes	4,074.5	4,425.2	4,136.5	4,400.3	1,323.8	زيوت ودهون وشحوم حيوانية ونباتية	4
Chemical And Related Products, n.e.s.	470.5	196.1	25.4	449.5	354.7	مواد كيماوية ومنتجات متصلة بها غ.م.أ.	5
Manufactured Goods Classified mainly By Material	1,384.3	842.0	235.2	215.3	960.0	سلع مصنوعة ومصنفه أساساً حسب المادة	6
Machinery And Transport Equipment's	65.2	253.0	209.0	280.0	52.6	المكائن ومعدات النقل	7
Miscellaneous Manufactured Articles	673.8	1,460.2	155.3	481.6	97.6	مصنوعات متنوعة	8
Commodities And Transactions n.e.s. In The SITC-Rev.3**	-	-	4.0	-	-	سلع ومعاملات غير مصنفه في موضع آخر في التصنيف الدولي الموحد للتجارة الخارجية – التعديل الثالث**	9

* **n.e.s**: not elsewhere specified in the International Trade Classification

*غ.م.أ. سلع ومعاملات غير مصنفه في موضع آخر في التصنيف الدولي الموحد للتجارة الدولية

- No Value

- لا يوجد قيمة

Palestinian National Authority
Palestinian Central Bureau of Statistics

Tulkarm Governorate Statistical Yearbook
No. 2

May, 2010

This document is prepared in accordance with the standard procedures stated in the Code of Practice for Palestine Official Statistics 2006

© May, 2010.
All Rights Reserved

Suggested Citation:

Palestinian Central Bureau of Statistics, 2010. *Tulkarm Governorate Statistical Yearbook, No. 2.* Ramallah – Palestine.

All correspondence should be directed to:
Palestinian Central Bureau of Statistics
P.O.Box 1647, Ramallah, Palestine.

Tel: (970/972) 2 298 2700
Fax: (970/972) 2 298 2710
E-Mail :diwan@pcbs.gov.ps
Website: http://www.pcbs.gov.ps

Acknowledgment

Tulkarm Governorate Statistical Yearbook No. 2. was prepared by a technical team from the Palestinian Central Bureau of Statistics (PCBS), with financial support from the Palestinian National Authority (PNA), and the Core Funding Group (CFG) for 2010. CFG members include the Representative Office of Norway to the PNA; and Swiss Agency for Development and Cooperation (SDC).

On this occasion, PCBS extends special thanks to the members of CFG for their support.

Work Team

- **Book Preparation**
  Rami Sarawan
  Raslan Dweikat
  Ghadeer Al haj Ali
  Asma Aloosh

- **Material Preparation:**

Hana Bukhari	Saadi Al-Masri	Isra Sammodi
Muna Al-Qayya	Mohamed El Masri	Maher Sbeih
Ola Al Khuffash	Ruba Qubbaj	Feras Jaradat
Rania Hassiba	Amjad Jawabreh	Niveen Sarraj
Maher Shami	Muneer Hamamreh	Jamil Rimawi
Hatem Qararyeh	Shadia Abu Alzain	

- **Maps Design**
  Amal Jabr

- **Dissemination Standard**
  Hanan Janajreh

- **Preliminary Review**
  Issam AL-Khatib

Saleh Al-Kafri	Abdallah Najjar	Mahmoud Abed-Rahman
Mohammad Omari	Mahmoud Al-Qayya	

- **Final Review & Overall Supervision:**
  Mahmoud Jaradat
  Ola Awad Acting President

Preface

PCBS has sought, since it was established, to build a system of Palestinian official statistics based on the needs of the society, and in line with the recommendations, including full membership in the international statistical community. PCBS has adopted the principle of progression within the Palestinian priorities of the current phase as basis for advancing towards completing the statistical system. PCBS has accomplished many statistical activities using primary sources including censuses, field surveys, as well as compiling statistics from secondary sources such as the administrative records, through cooperation with the public and private sectors' institutions.

We are pleased to present Tulkarm Governorate Statistical Yearbook 2 to provide continuous time series that allows reviewing the general directions in the different areas through a comprehensive statistical reference that covers most population, social, economic, and geographic areas.

This yearbook is one of the most important and comprehensive official statistical references about Tulkarm governorate. It provides official statistics about the different areas of life in the governorate.

We hope that we have managed to bridge another information gap and have contributed to provide one of the key references of the official Palestinian statistics to serve the development process and the decision makers to make decisions and plans that are based on professional and scientific basis at the national and governorate level.

Ola Awad
Acting President

May 2010

Note

Please note that the statistics presented in this book are derived from various primary and secondary sources which are not fully consistent in reference to time, concepts or methodology. Therefore, it is recommended to take this into consideration while using these statistics.

A set of special symbols were used in the tables of this book. These symbols refer to:

(-) **Nil**

(0) **Less than half of the unit**

(.) **Category not applicable**

(..) **Data not available**

(:) **Data not available for publishing**

Table of Contents

Subject	**Page**
List of Tables	
List of Figures	
List of Maps	
Executive Summary	
Sources	
Tables	**55**

List of Tables

Table		Page
Table 1:	Estimated Population in the Palestinian Territory Mid-Year by Governorate, 1997-2010	**57**
Table 2:	Estimated Population in Tulkarm Governorate and the West Bank Mid Year by Sex, 2007-2010	**58**
Table 3:	Palestinian Population in Tulkarm Governorate and the West Bank End Year by Refugee Status, 2007	**58**
Table 4:	Population in Tulkarm Governorate End Year by Sex, Locality, 2007	**59**
Table 5:	Number of Palestinian Housing Units in Tulkarm Governorate by Locality, 2007	**60**
Table 6:	Registered Marriages in Shariah & Church Courts in Tulkarm Governorate and the West Bank, 1998-2009	**61**
Table 7:	Median Age at First Marriage in Tulkarm Governorate and the West Bank by Sex, 2009	**61**
Table 8:	Registered Marriages in Shariah & Church Courts in Tulkarm Governorate by Age of Groom and Bride, 2009	**61**
Table 9:	Registered Marriages in Shariah & Church Courts in Tulkarm Governorate and the West Bank by Previous Marital Status of Groom, Bride, 2009	**62**
Table 10:	Registered Divorces in Shariah Courts in Tulkarm Governorate and the West Bank, 1998-2009	**62**
Table 11:	Registered Divorces in Shariah Courts in Tulkarm Governorate by Age of Divorce and Age of Divorcee, 2009	**63**
Table 12:	Registered Divorces in Shariah Courts in Tulkarm Governorate by Duration of Marriage, 2009	**63**
Table 13:	Number of Births and Deaths in Tulkarm Governorate and the West Bank by sex, 2009	**63**
Table 14:	Percentage Distribution of Population (15 years and over) in Tulkarm Governorate by Sex and Labour Force Status, 2004-2009	**64**
Table 15:	Number of Schools and Kindergartens in Tulkarm Governorate and The West Bank by Stage and Supervising Authority, 2007/2008- 2008/2009	**65**
Table 16:	Number of Students in Schools and Kindergartens in Tulkarm Governorate and The West Bank by Supervising Authority, sex and Stage, 2007/2008- 2008/2009	**66**
Table 17:	Average Number of Students per Class in Tulkarm Governorate by Stage and Supervising Authority, 2003/2004- 2008/2009	**67**
Table 18:	Average Number of Students per Teacher in Tulkarm Governorate by Supervising Authority, 2003/2004- 2008/2009	**67**

Table		Page
Table 19:	Percentage Distribution of Palestinian Population (15 years and over) in Tulkarm Governorate and the West Bank by Educational Attainment, Sex, 2009	**68**
Table 20:	Literacy Rates of Palestinian Population (15 years and over) in Tulkarm Governorate and the West Bank by Age Groups, Sex, 2006-2009	**68**
Table 21:	Number of Mosques in Tulkarm Governorate and the West Bank, 2009	**69**
Table 22:	Number of Museums, Cultural Centers, Theatres and Cinemas In Operation and Newspaper In Operation, Magazines, Local Radio and T.V Stations in Tulkarm Governorate and the West Bank, 2008	**69**
Table 23:	Beds per 1000 inhabitant and Number of Hospitals in Tulkarm Governorate, 2004-2009	**69**
Table 24:	Governmental and Non-Governmental Hospitals Activities in Tulkarm Governorate by Activity, 2004-2009	**70**
Table 25:	Distribution of Primary Health Care Clinics and Centers in Tulkarm Governorate by Supervising Authority, 2004-2008	**70**
Table 26:	Area of Tulkarm Governorate and the West Bank by Type of Use	**70**
Table 27:	Number of Cows, Sheep, Goats, Beehives, Broilers and Layers in Tulkarm Governorate and the West Bank, 2007/2008	**70**
Table 28:	Value of Agricultural Outputs, Inputs and Value Added Layers in Tulkarm Governorate, and the West Bank, 2007/2008	**71**
Table 29:	Cultivated Areas and Production of Field Crops, Fruit Trees and Vegetables in Tulkarm Governorate, and the West Bank, 2007/2008	**71**
Table 30:	Value of Livestock Production in Tulkarm Governorate, and the West Bank, 2007/2008	**71**
Table 31:	Percentage Distribution of Households by Tenure of Housing Unit in Tulkarm Governorate and the West Bank, 2007	**72**
Table 32:	Percentage Distribution of Households by Type of Housing Unit in Tulkarm Governorate and the West Bank, 1997,2007	**72**
Table 33:	Percentage Distribution of Households in Tulkarm Governorate by Number of Rooms in the Housing Unit, 2009	**72**
Table 34:	Percentage Distribution of Households in Tulkarm Governorate by Housing Density, 2009	**73**
Table 35:	Building Licenses issued in Tulkarm Governorate, 2008, 2009	**73**
Table 36:	Number of Localities in Tulkarm Governorate by Doer, Periodicity and Mean of Solid Waste Collection, 2003, 2008	**74**
Table 37:	Distribution of Dumps in Tulkarm Governorate by the Number of Dumping Sites, Ownership and Year of Establishment, 2008	**74**
Table 38:	Number of Localities in Tulkarm Governorate by Solid Waste Disposal Method and Periodicity, 2003, 2008	**75**

Table		Page
Table 39:	Number of Localities in Tulkarm Governorate by Availability of Wastewater Network and Wastewater Disposal Method, 2003, 2008	**75**
Table 40:	Distribution of Localities in Tulkarm Governorate by the Main Water Source of the Network and the Main Source of Electricity for Selected Years	**76**
Table 41:	Number of Licensed Road Vehicles by Type of Vehicle and New Registered in Tulkarm Governorate and The West Bank, 2008	**76**
Table 42:	Number of Establishments in Operation and Employed Persons in the Private Sector, Non Governmental Organization Sector and Government Companies in Tulkarm Governorate by locality and Number of Employed Persons, 2009	**77**
Table 43:	Number of Establishments in Operation in the Private Sector, Non Governmental Organization Sector and Government Companies in Tulkarm Governorate by Main Economic Activity and Number of Employed Persons, 2009	**78**
Table 44:	Value of Imports and Exports by SITC-3 Sections in Tulkarm Governorate, 2004-2008	**79**

List of Figures

Figure		Page
Figure 1:	Estimated Population in Tulkarm Governorate Mid-Year, 1997-2010	**35**
Figure 2:	Registered Marriages and Divorces in Shariah and Church Courts in Tulkarm Governorate, 1998-2009	**36**
Figure 3:	Percentage Distribution of Population (15 years and over) in Tulkarm Governorate by Labor Force Components, 2009	**36**
Figure 4:	Percentage Distribution of Population (15 years and over) in Tulkarm Governorate by Labor Force Status, 2004-2009	**39**
Figure 5:	Number of Schools in Tulkarm Governorate by Stage and Supervising Authority, 2008/2009	**39**
Figure 6:	Number of Students in Schools in Tulkarm Governorate by Stage and Supervising Authority, 2008/2009	**44**
Figure 7:	Distribution of Primary Health Care Clinics and Centers in Tulkarm Governorate by Supervising Authority, 2004-2008	**44**
Figure 8:	Cultivated Areas of Field Crops, Fruit Trees and Vegetables in Tulkarm Governorate, 2007/2008	**45**
Figure 9:	Value of Livestock Production in Tulkarm Governorate, and the West Bank (1000 US $), 2007/2008	**45**
Figure 10:	Percentage Distribution of Households by Type of Housing Unit in Tulkarm Governorate, 1997,2007	**46**
Figure 11:	Issued Building Licenses in Tulkarm Governorate by Quarter, 2009	**47**
Figure 12:	Issued Building Licenses in Tulkarm Governorate by Area & Quarter, 2009	**47**
Figure 13:	Distribution of Dumps in Tulkarm Governorate by Ownership of Dump, 2008	**51**
Figure 14:	Number of Licensed Road Vehicles in Tulkarm Governorate by Type of Vehicle, 2008	**52**

List of Maps

Map		Page
Map 1:	Population in Tulkarm governorate by locality, 2007	**37**
Map 2:	Percentage Distribution of Population (15 years and over) in Tulkarm Governorate and West Bank by Labor Force Components, 2009	**41**
Map 3:	Housing units in Tulkarm governorate by locality, 2007	**49**

Executive Summary

PCBS presents this periodic statistical report about the reality of the Palestinian population in the Tulkarm governorate as part of displaying facts about the Palestinian populations in the Palestinian governorates. These are the most prominent findings:

- The population in Tulkarm governorate totaled 165,791 by mid 2010 including 83,724 males and 82,067 females. The percentage of refugees living in Tulkarm governorate totaled 33.5% of the total population of the governorate end yaer 2007.
- The number of registered marriage certificates at Share'a courts during 2009 in Tulkarm governorate totaled 1,552. The number of registered divorce cases at Share'a courts totaled 294.
- The number registered live births in 2009 in Tulkarm governorate totaled 4,446. The number of registered deaths in the governorate for the same year totaled 559.
- The number of hospitals in 2009 in Tulkarm governorate was 3 hospitals. The average number of hospital beds totaled 163 at 1.0 per 1000 people.
- The participation rate of labor force (aged 15+) in 2009 in Tulkarm governorate is 39.8%. Findings show that the percentage of unemployed people among those participating in the labor force was 21.8%.
- The number of schools and kindergartens in Tulkarm governorate in 2008/2009 was 142 schools and 51 kindergartens.
- The area of lands in Tulkarm governorate in 2008 was 246 square kilometers.
- 8,885 dunums of field crops cultivated land at a production capacity of 5,815 tons. The area planted with trees totaled 134,239 dunums producing 31,342 tons and the area planted with vegetables totaled 17,728 dunums producing 97,392 tons in Agricultural year 2007/2008.
- The number of occupied houses in Tulkarm governorate totaled 29,708 in 2007.
- The number of building licenses in Tulkarm governorate in 2009 totaled 621 for an area of 189,700 square meters.
- The number of localities in Tulkarm governorate in 2008 according to the main source of water networks is 31 localities, and 4 localities without water network. Electricity networks was the main source for 35 localities.
- The number of licensed vehicles in 2008 in Tulkarm governorate was 7,591.
- The values of imports rose in Tulkarm governorate in 2008 compared to 2004–2007 reaching 133.9 million US $
- Exports in Tulkarm governorate in 2008 rose, in comparison with 2004–2007, reaching 17.3 million US$
- There was deficit in the trade balance of Tulkarm governorate in 2008 totaling 116.6 million US$

Sources

1. **Palestinian Central Bureau of Statistics, 2010.** *Revised estimate based on the final results of Population, Housing and Establishment Census 2007. Ramallah-Palestine.*
2. **Palestinian Central Bureau of Statistics, 2009.** *Population, Housing and Establishment Census 2007, Final Results- Housing Report-West Bank. Ramallah – Palestine.*
3. **Palestinian Central Bureau of Statistics, 2008**. *Population, Housing and Establishment Census 2007: Census Final Results in the West Bank - Summary (Population and Housing). Ramallah-Palestine.*
4. **Palestinian Central Bureau of Statistics, 2009.** *Census Final Results-Summary-(Population, Buildings, Housing, Establishments)- Tulkarm Governorate. Ramallah – Palestine.*
5. **Palestinian Central Bureau of Statistics, 2009.** *Population, Housing and Establishment Census 2007 Main Indictors by Locality Type. Ramallah-Palestine.*
6. **Palestinian Central Bureau of Statistics, 2010.** *Establishment Census 2007. and updates up to 31/12/2009. Ramallah - Palestine.*
7. **Palestinian Central Bureau of Statistics, 2009.** *Housing Anual Report, 2008. Ramallah – Palestine.*
8. **Palestinian Central Bureau of Statistics, 2009.** *Land Use Statistics in the Palestinian Territory, 2008. Ramallah - Palestine.*
9. **Palestinian Central Bureau of Statistics, 2009.** *Building licenses statistics First Quarter - Fourth Quarter 2008. Ramallah – Palestine.*
10. **Palestinian Central Bureau of Statistics, 2010.** *Building licenses statistics First Quarter - Fourth Quarter 2009. Ramallah – Palestine.*
11. **Palestinian Central Bureau of Statistics, 2009.** *Transportation and Communication Statistics in the Palestinian Territory: Annual Report 2008.*
12. **Palestinian Central Bureau of Statistics, 2010,** *Foreign Trade Statistics. Ramallah – Palestine.*
13. **Palestinian Central Bureau of Statistics, 2009**. *Agricultural Statistics, 2007/2008. Ramallah – Palestine.*
14. **Palestinian Central Bureau Of Statistics 2010**, *Population Register, Ministry of Interior. Updated Version untel 6/4/2010.*
15. **Palestinian Central Bureau of Statistics, 2009 .** *Marriage and Divorce in the Palestinian Territory, 2008 (Data Base). Ramallah – Palestine.*
16. **Palestinian Central Bureau of Statistics, 2009.** *Database of Culture Statistics 2006. Ramallah – Palestine.*
17. **Palestinian Central Bureau of Statistics, 2010.** *Database of Labor Force Survey, 2006– 2009. Ramallah-Palestine.*
18. **Palestinian Central Bureau of Statistics,2010**. *Education Census Database in the Scholastic Year 2003/2004-2008/2009 Ministry of Education and Higher Education. Ramallah – Palestine.*
19. **Palestinian Central Bureau of Statistics, 2009.** *Health Statistics Database, 2004-2008. Ramallah – Palestine.*
20. **Palestinian Central Bureau of Statistics, 2008.** *Local Community Survey 2008: Main Finding. Ramallah – Palestine.*
21. **Ministry of Health**. *Annual Reports 2004-2008. Nablus-Palestine.*