السلطة الوطنية الفلسطينية

الجهاز المركزي للإحصاء الفلسطيني

الفلسطينيون في نهاية عام، 2012

كانون أول/ديسمبر، 2012

تم إعداد هذا التقرير حسب الإجراءات المعيارية المحددة في ميثاق الممارسات للإحصاءات الرسمية الفلسطينية 2006

© محرم، 1434هـ – كانون اول، 2012.
جميع الحقوق محفوظة.

في حالة الاقتباس، يرجى الإشارة إلى هذه المطبوعة كالتالي:

الجهاز المركزي للإحصاء الفلسطيني، 2012. *الفلسطينيون في نهاية عام، 2012.* رام الله – فلسطين.

جميع المراسلات توجه إلى:
الجهاز المركزي للإحصاء الفلسطيني
ص.ب. 1647، رام الله– **فلسطين**

هاتف: 2982700 2 (970/972)
فاكس: 2982710 2 (970/972)
الرقم المجاني: 1800300300
بريد إلكتروني: diwan@pcbs.gov.ps
صفحة إلكترونية: http://www.pcbs.gov.ps

خارطة فلسطين

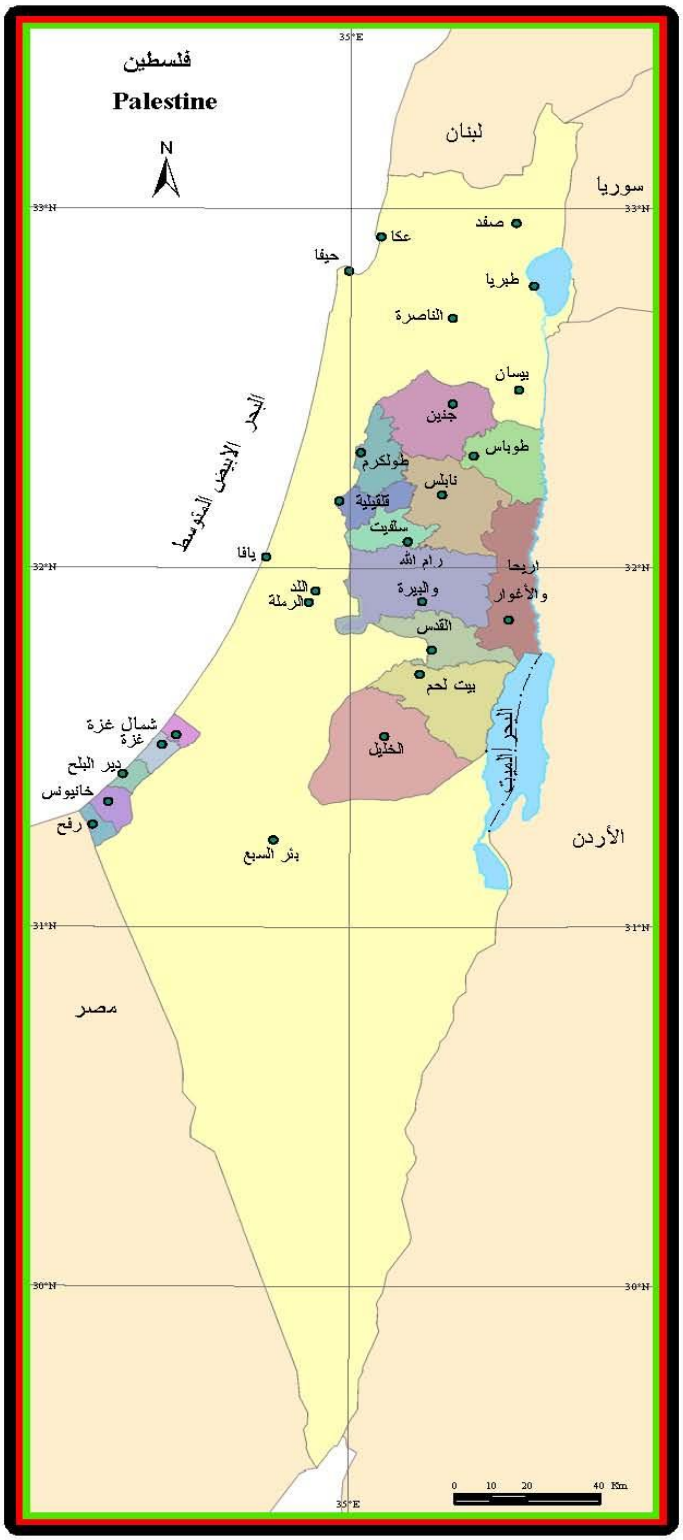

شكر وتقدير

يتقدم الجهاز المركزي للإحصاء الفلسطيني بالشكر والتقدير إلى كل من ساهم في إعداد هذا التقرير، لما أبدوه من حرص منقطع النظير أثناء تأدية واجبهم.

لقد تم إعداد تقرير الفلسطينيون نهاية عام، 2012 بقيادة فريق فني من الجهاز المركزي للإحصاء الفلسطيني، وبدعم مالي مشترك بين كل من السلطة الوطنية الفلسطينية (PNA) وعدد من أعضاء مجموعة التمويل الرئيسية للجهاز (CFG) لعام 2012 ممثلة بمكتب الممثلية النرويجية لدى السلطة الوطنية الفلسطينية، والوكالة السويسرية للتنمية والتعاون (SDC).

يتقدم الجهاز المركزي للإحصاء الفلسطيني بجزيل الشكر والتقدير إلى أعضاء مجموعة التمويل الرئيسية للجهاز (CFG) الذين ساهموا بالتمويل على مساهمتهم القيمة في إعداد هذا التقرير.

فريق العمل

- **إعداد التقرير**

  حاتم قرارية

  هناء البخاري

- **تدقيق معايير النشر**

  حنان جناجره

- **المراجعة الأولية**

  محمد الدريدي

  جواد الصالح

- **المراجعة النهائية**

  محمود جرادات

- **الاشراف العام**

  علا عوض رئيس الجهاز

قائمة المحتويات

الموضوع		الصفحة
	المقدمة	
	ملخص تنفيذي	
الفصل الأول:	**منهجية التقرير**	**15**
الفصل الثاني:	**الفلسطينيون في الشتات وفي فلسطين التاريخية**	**19**
الفصل الثالث:	**الفلسطينيون في الأراضي الفلسطينية**	**23**
الفصل الرابع:	**المفاهيم والمصطلحات**	**27**
	الجداول	**29**

المقدمة

يحتل الموضوع الديمغرافي موقعا مهما في التنمية والتخطيط لدى كافة الدول والمجتمعات على الصعد السياسية والاجتماعية والاقتصادية. في الحالة الفلسطينية تتخذ الديمغرافيا مكانة خاصة حيث يشكل البعد السكاني احد المحددات الاساسية في خيارات الشعب الفلسطيني في التنمية الشاملة والتطوير الاقتصادي، لا سيما في ضوء محدودية المصادر الطبيعية والخيارات السياسية. في ذات السياق يأتي اهتمام الجهاز المركزي للاحصاء الفلسطيني بإعداد هذا التقرير الذي يوفر قاعدة البيانات التي يتوجب ان تكون المنطلق الاساسي نحو بناء سياسة سكانية فلسطينية.

يحتوي هذا التقرير على أحدث الاحصاءات الرسمية حول الفلسطينيين في كافة مواقع تواجدهم، وذلك بعرض أهم المؤشرات الإحصائية حول عدد الفلسطينيين في جميع أنحاء العالم، بما في ذلك السمات الديمغرافية. يستند إعداد التقرير على البيانات المتوفرة لدى الجهاز من عدة مصادر منها، التعداد العام للسكان والمساكن والمنشآت، 2007، والمسوح التي نفذها الجهاز، والسجلات الإدارية الخاصة بالوزارات والمؤسسات الفلسطينية ذات العلاقة.

يتضمن التقرير تقديرات حديثة لأعداد الفلسطينيين في الشتات وإسرائيل وأهم سماتهم الديمغرافية، كما يعرض تقديرات حديثة لأعداد الفلسطينيين في كل من الضفة الغربية وقطاع غزة وفق آخر المعطيات المتوفرة، بالاضافة للعديد من السمات الديمغرافية الخاصة بالفلسطينيين في الأراضي الفلسطينية.

جدير بالذكر أن توفير بيانات شاملة حول أعداد الفلسطينيين وسماتهم تعتبر من القضايا الشائكة والمعقدة، وذلك لأسباب موضوعية تتعلق بمصادر البيانات وحالة الاندماج التي يعيشها جزء من الفلسطينيين في بعض الدول المضيفة مما يسبب صعوبة الحصول على بيانات خاصة بالفلسطينيين وحدهم.

رغم الاستفادة من قواعد البيانات التي توفرها وكالة الغوث الدولية (الاونروا) حول السكان الفلسطينيين في مواقع عملها الأساسية (خارج فلسطين) التي تشمل الأردن وسوريا ولبنان، إلا أنها تبقى منقوصة حيث إشكالات تسجيل اللاجئين كما أن تواجد الفلسطينيين في الخارج لا يقتصر على اللاجئين فقط.

يأتي هذا التقرير بعد أكثر من أربع عقود لاحتلال الضفة الغربية وقطاع غزة، وبعد نحو ست عقود من النكبة وتشريد الفلسطينيين في شتى بقاع الأرض ليشكل محاولة جادة من الجهاز المركزي للإحصاء الفلسطيني لوضع القارئ والمخطط ومتخذ القرار في الصورة الإجمالية لأعداد الفلسطينيين واهم سماتهم الديمغرافية. نأمل أن يجد المستفيدون من هذا التقرير ما يساعدهم في عمليات التخطيط والتنمية نحو الدولة الفلسطينية المستقلة وعاصمتها القدس الشريف وعودة اللاجئين إلى ديارهم.

والله نسأل أن يوفقنا لما فيه خير أهلنا،،،

كانون أول، 2012

علا عوض
رئيس الجهاز

ملخص تنفيذي

- يقدر عدد الفلسطينيين في العالم نهاية عام 2012 بحوالي 11.6 مليون فلسطيني، منهم حوالي 4.4 مليون في الأراضي الفلسطينية أي ما نسبته 37.7% من إجمالي عدد الفلسطينيين في العالم.
- من المتوقع أن يتساوى عدد السكان الفلسطينيين واليهود في فلسطين التاريخية مع نهاية عام 2016، في حين ستصبح نسبة السكان اليهود حوالي 49.1% من السكان بحلول نهاية عام 2020 حيث سيصل عددهم إلى 6.9 مليون مقابل 7.2 مليون فلسطيني.
- اظهرت البيانات المتوفرة حول الفلسطينيين في الاردن ان معدل الخصوبة الكلي للفلسطينيين قد بلغ 3.3 مولوداً لكل امرأة للعام 2010، كما أشارت البيانات إلى أن متوسط حجم الأسرة الفلسطينية بلغ 4.8 فرد خلال العام 2010.
- تشير البيانات المتوفرة حول الفلسطينيين المقيمين في سوريا لعام 2009 أن نسبة الأفراد دون الخامسة عشرة من العمر بلغت 33.1%، في حين بلغت نسبة الذين أعمارهم 65 سنة فأكثر 4.4%، ومن جانب آخر بلغ معدل الخصوبة الكلي للفلسطينيين في سوريا 2.5 مولوداً لكل امرأة للعام 2010، كما أشارت البيانات إلى أن متوسط حجم الأسرة الفلسطينية بلغ 4.1 فرد خلال العام 2010.
- تظهر البيانات المتوفرة حول الفلسطينيين المقيمين في لبنان لعام 2011 أن نسبة الأفراد دون الخامسة عشرة من العمر بلغت 31.1% في حين بلغت نسبة الذين تبلغ أعمارهم 65 سنة فأكثر 6.1%، كما بلغ معدل الخصوبة الكلي للفلسطينيين في لبنان 2.8 مولوداً لكل امرأة وذلك للعام 2011، كما أشارت البيانات إلى أن متوسط حجم الأسرة الفلسطينية بلغ 4.4 فرد خلال العام 2011.
- تظهر البيانات المتوفرة حول الفلسطينيين المقيمين في إسرائيل لعام 2011 أن نسبة الأفراد دون الخامسة عشرة من العمر بلغت 36.5%، في حين بلغت نسبة الذين أعمارهم 65 سنة فأكثر 4.1%، كما بلغ معدل الخصوبة الكلي 3.3 مولوداً لكل امرأة للعام 2011، كما أشارت البيانات إلى أن متوسط حجم الأسرة الفلسطينية بلغ 4.8 فرد خلال العام 2011.
- يتوزع الفلسطينيون في الاراضي الفلسطينية بواقع 2.7 مليون في الضفة الغربية (61.6%)، و1.7 مليون فرد (38.4%) في قطاع غزة.
- تشير البيانات لعام 2012 إلى ان 44.2% من السكان الفلسطينيين في الأراضي الفلسطينية لاجئون، حيث كانت نسبة اللاجئين في الضفة الغربية 29.7% من اجمالي سكان الضفة الغربية، في حين بلغت نسبة اللاجئين في قطاع غزة 67.4% من اجمالي سكان القطاع.
- تشير البيانات بأن نسبة الإعالة في الأراضي الفلسطينية قد انخفضت من 101.3 في عام 1997 إلى 75.9 في العام 2012.
- تشير البيانات إلى ارتفاع طفيف في العمر الوسيط في الأراضي الفلسطينية خلال السنوات (1997–2012)، حيث ارتفع العمر الوسيط من 16.4 سنة في العام 1997 إلى 19.2 سنة في العام 2012.

- انخفض معدل المواليد الخام في الأراضي الفلسطينية من 42.7 مولوداً لكل 1000 من السكان عام 1997 إلى 32.7 مولوداً عام 2012 ويتوقع أن يصل المعدل في العام 2015 إلى 31.9 مولوداً، في حين انخفض معدل الوفيات الخام من 4.9 حالة وفاة لكل 1000 من السكان عام 1997 إلى 3.9 حالة وفاة لكل 1000 من السكان عام 2012، ويتوقع أن يصل المعدل في العام 2015 إلى 3.6 حالة وفاة.
- بلغ معدل الزيادة الطبيعية للسكان منتصف العام 2012 في الأراضي الفلسطينية 3.0%، فبلغ المعدل في الضفة الغربية 2.7% وفي قطاع غزة 3.5%.
- انخفض متوسط حجم الأسرة إلى 5.6 فرداً عام 2012 مقارنة مع 6.4 فرداً عام 1997.
- بلغ توقع البقاء على قيد الحياة عام 2012 في الأراضي الفلسطينية 72.7 سنة بواقع 71.3 سنة للذكور و 74.1 سنة للإناث.

الفصل الأول

منهجية التقرير

تتطلب عملية وضع الخطط التنموية والاجتماعية في الأراضي الفلسطينية، توفر العديد من المؤشرات حول الخصائص الديمغرافية والسكانية، وفي مقدمتها عدد السكان المقدر وتوزيعاتهم المختلفة، والتزاما بسياسة الجهاز المركزي للإحصاء الفلسطيني بشأن تحديث تقديرات عدد السكان والمؤشرات السكانية بصورة دورية، تم إعداد هذا التقرير السنوي بهدف توفير بيانات حديثة وموثوقة حول مختلف المؤشرات الديمغرافية والسكانية، للمستخدمين من باحثين ودارسين ومخططين.

من الجدير بالذكر أن عملية جمع البيانات الإحصائية حول الشعب الفلسطيني في مختلف أماكن تواجده في العالم تعترضها عوائق مهنية ومالية وسياسية، حيث يتعذر إجراء المسوح والدراسات الميدانية المباشرة في العديد من الدول المضيفة للفلسطينيين. كما أن هنالك غياب للأطر الفنية اللازمة لاختيار عينات إحصائية يتم دراستها من خلال المسوح والدراسات الميدانية. بالإضافة إلى ذلك فان اندماج العديد من أبناء الشعب الفلسطيني في المجتمعات التي يقيمون فيها يجعل عملية حصرهم مسألة في غاية التعقيد، إضافة للتكلفة المالية، ناهيك عن العوائق السياسية التي لا تتيح إجراء دراسات ومسوح ميدانية في دول أخرى حيث أن عملية تنفيذ المسوح والدراسات على تلك المجتمعات لا تتماشى مع مبدأ سيادة تلك الدول. لكل هذه الأسباب فان الجهاز يسعى لإجراء عدد من النشاطات التي تتوافق مع الظروف الراهنة بحيث يتمكن من إصدار أفضل التقديرات من الناحية المهنية ضمن الإمكانات المتاحة.

1.1 مصادر البيانات والمنهجية

استندت بيانات هذا التقرير إلى عدد من المسوح الميدانية والتعدادات التي نفذها الجهاز في الأراضي الفلسطينية، وعدد من المسوح الميدانية التي أجريت في الدول المضيفة وكذلك السجلات الإدارية المتوفرة لدى المنظمات الدولية اضافة الى عدد من الدراسات والأبحاث التي أجرتها المؤسسات والأفراد حول تقدير عدد أبناء الشعب الفلسطيني وسماتهم الديمغرافية والاجتماعية، منها تقارير المفوض العام لوكالة الغوث الدولية، بالإضافة إلى بعض الصفحات على الشبكة العالمية (الإنترنت) الخاصة بمجموعة المراكز التي تعنى بقضية الفلسطينيين في العالم.

من ناحية أخرى فإن البيانات التي تخص السكان الفلسطينيين داخل إسرائيل اعتمدت على المجموعة الإحصائية الإسرائيلية (سلسلة سنوات)، والتي تصدر عن دائرة الإحصاء المركزية الإسرائيلية (المجموعة الاحصائية) العدد 63 لعام 2012، بنك المعلومات عن الاقلية الفلسطينية في اسرائيل (ركاز) التابع للجمعية العربية القطرية للبحوث والخدمات الصحية (جمعية الجليل).

إن عملية توفير البيانات عن الفلسطينيين في إسرائيل في غاية الصعوبة والتعقيد، وذلك لانحصار مصادر البيانات على دائرة الإحصاء المركزية الإسرائيلية والتي تقوم منهجيتها على احتساب كافة العرب والفلسطينيين في "حدود دولة إسرائيل" والتي حسب التعريف الاسرائيلي تشمل هضبة الجولان السورية ومنطقة J1 من محافظة القدس[1] اضافة الى الاراضي

[1] J1: تشمل ذلك الجزء من محافظة القدس الذي ضمته إسرائيل عنوة بعيد احتلالها للضفة الغربية في عام 1967.

المحتلة عام 1948، لهذا عندما تم احتساب عدد السكان الفلسطينيين في إسرائيل، تم استبعاد عدد سكان منطقة J1 من محافظة القدس.

أما البيانات المتعلقة بالفلسطينيين في الأراضي الفلسطينية (الضفة الغربية، قطاع غزة) فهي مستمدة من تقديرات منقحة تعتمد على أحدث المعطيات، وقد أعدت من قبل الجهاز المركزي للإحصاء الفلسطيني بالاعتماد على بيانات التعداد العام للسكان والمساكن والمنشآت – 2007، وبناءً على فرضيات وضعت حول الاتجاهات المتوقعة للخصوبة والوفيات والهجرة الدولية للسكان الفلسطينيين في الأراضي الفلسطينية خلال السنوات القادمة.

فيما يتعلق ببيانات الفلسطينيين في الأردن فهي تعتمد على تقديرات وكالة غوث وتشغيل اللاجئين (UNRWA)، بالإضافة إلى المسوح التي أجريت بالتعاون مع بعض الهيئات الدولية حول الفلسطينيين في الأردن. تشير سجلات وكالة الغوث (UNRWA) أن عدد اللاجئين الفلسطينيين المسجلين في الأردن يقدر بنحو 1.98 مليون في نهاية عام 2011[2].

بالنسبة للبيانات التي تمثل السكان الفلسطينيين في سوريا، فهي معتمدة على المسوح التي أجريت بالتعاون مع الهيئات الدولية، بالإضافة إلى تقارير المفوض العام لوكالة الغوث (UNRWA) والمستمدة من واقع سجلات الوكالة، حيث أشارت سجلات وكالة الغوث إلى أن عدد اللاجئين الفلسطينيين المسجلين في سوريا يبلغ 486,946 فرداً وذلك في نهاية عام 2011[2].

بالنسبة للبيانات التي تمثل السكان الفلسطينيين في لبنان، فهي معتمدة على المسوح التي أجريت بالتعاون مع الهيئات الدولية، بالإضافة إلى تقارير المفوض العام لوكالة الغوث (UNRWA) والمستمدة من واقع سجلات الوكالة، حيث أشارت سجلات وكالة الغوث إلى أن عدد اللاجئين الفلسطينيين المسجلين في لبنان يبلغ 436,154 فرداً وذلك في نهاية عام 2011[2].

أما البيانات التي تمثل السكان الفلسطينيين في باقي الدول العربية والدول الأجنبية، فهي مستقاة من تقديرات بعض الباحثين والمهتمين، ومن تقديرات جمعيات ومراكز فلسطينية أخرى.

2.1 فرضيات الاسقاطات

1. الفلسطينيون في الأراضي الفلسطينية: بنيت الإسقاطات المتعلقة بأعداد الفلسطينيين في الأراضي الفلسطينية على الفرضيات التالية:

- انخفاض معدل الخصوبة الكلية بنسبة 30% خلال الفترة 2007 –2025 في الضفة الغربية وقطاع غزة كل على حدة.
- انخفاض معدلات وفيات الرضع بنسبة 50% خلال الفترة من 2007–2025 في كل من الضفة الغربية وقطاع غزة كل على حدة.
- افتراض صافي هجرة دولية تساوي صفرا من عام 2007 حتى نهاية فترة الإسقاطات عام 2025.

[2] http://www.unrwa.org

2. الفلسطينيون في إسرائيل تم الاعتماد على معدل النمو السنوي السائد حاليا وهو 2.5% وفق بيانات دائرة الإحصاء الإسرائيلية.
3. الفلسطينيون في الدول العربية: تم الاعتماد على معدل نمو ثابت مقداره 2.5%.
4. الفلسطينيون في الدول الأجنبية: تم الاعتماد على معدل نمو ثابت مقداره 1.5%.

3.1 هيكلية التقرير

يحتوي هذا التقرير على اربعة فصول بالإضافة إلى المقدمة، يتناول الفصل الأول منهجية اعداد التقرير، بينما يعرض الفصل الثاني موضوع الفلسطينيون في الشتات وفلسطين من النهر الى البحر من حيث تقدير أعداد الفلسطينيين، والخصائص الديمغرافية لفلسطينيي الشتات في الأردن وسوريا ولبنان وإسرائيل. ويعرض الفصل الثالث موضوع الفلسطينيون في الأراضي الفلسطينية من حيث تقدير عدد سكان الأراضي الفلسطينية في نهاية العام، وتوزيع السكان حسب حالة اللجوء والتوزيع النسبي للسكان حسب فئات عمرية مختارة، ونسبة الجنس في الأراضي الفلسطينية، وبعض الخصائص الديمغرافية لسكان الأراضي الفلسطينية، واخيراً يعرض الفصل الرابع المفاهيم والمصطلحات.

الفصل الثاني

الفلسطينيون في الشتات وفي فلسطين التاريخية

يستعرض هذا الفصل ملخصا لأهم المؤشرات السكانية والديمغرافية للفلسطينيين في الشتات وفلسطين التاريخية.

1.2 تقدير أعداد الفلسطينيين في العالم

11.6 مليون نسمة عدد الفلسطينيين في العالم نهاية عام 2012

بلغ عدد الفلسطينيين المقدر في نهاية عام 2012 في العالم حوالي 11.6 مليون فلسطيني، يتوزعون حسب مكان الإقامة بواقع 4.4 مليون في الأراضي الفلسطينية أي ما نسبته 37.7% من إجمالي عدد الفلسطينيين في العالم، وحوالي 1.4 مليون فلسطيني في إسرائيل أي بنسبة 12.1%، وبلغ عدد الفلسطينيين في الدول العربية 5.1 مليون فلسطيني أي بنسبة 44.5%، في حين بلغ عدد الفلسطينيين في الدول الأجنبية حوالي 655 ألفاً أي ما نسبته 5.7% من إجمالي عدد الفلسطينيين في العالم.

التوزيع النسبي للسكان الفلسطينيين حسب دولة الإقامة نهاية عام 2012

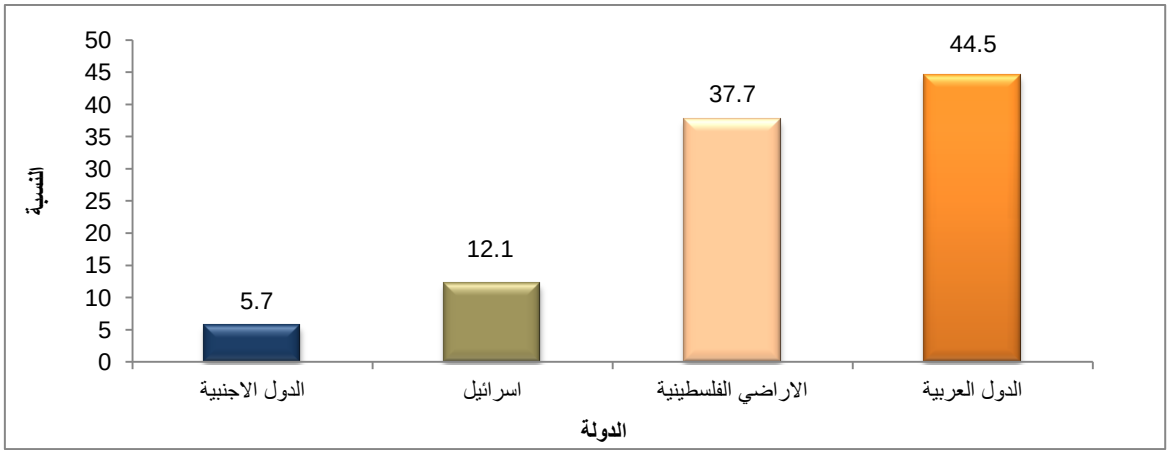

2.2 تقديرات أعداد الفلسطينيين واليهود في فلسطين التاريخية

7.2 مليون فلسطيني مقابل 6.9 مليون يهودي عام 2020 في فلسطين التاريخية

تشير تقديرات الجهاز المركزي للإحصاء الفلسطيني إلى أن عدد السكان الفلسطينيين في فلسطين التاريخية بلغ حوالي 5.8 مليون نهاية عام 2012، في حين بلغ عدد اليهود 5.9 مليون بناء على تقديرات دائرة الإحصاءات الإسرائيلية نهاية عام 2011، ومن المتوقع ان يبلغ عددهم 6.0 مليون مع نهاية عام 2012. وسيتساوى عدد السكان الفلسطينيين واليهود مع نهاية عام 2016 حيث سيبلغ عدد كل من اليهود والفلسطينيين ما يقارب 6.5 مليون وذلك فيما لو بقيت معدلات النمو السائدة حالياً. وستصبح نسبة السكان اليهود حوالي 49.1% من السكان وذلك بحلول نهاية عام 2020 حيث سيصل عددهم إلى حوالي 6.9 مليون يهودي مقابل 7.2 مليون فلسطيني[3].

[3] بيانات السكان الفلسطينيين تعتمد على تقديرات الجهاز المركزي للإحصاء الفلسطيني، في حين ان تقديرات أعداد اليهود فهي معتمدة على كتاب الإحصاء السنوي الإسرائيلي 2012. عدد (63).

عدد الفلسطينيين واليهود المقدر في فلسطين التاريخية، سنوات مختارة

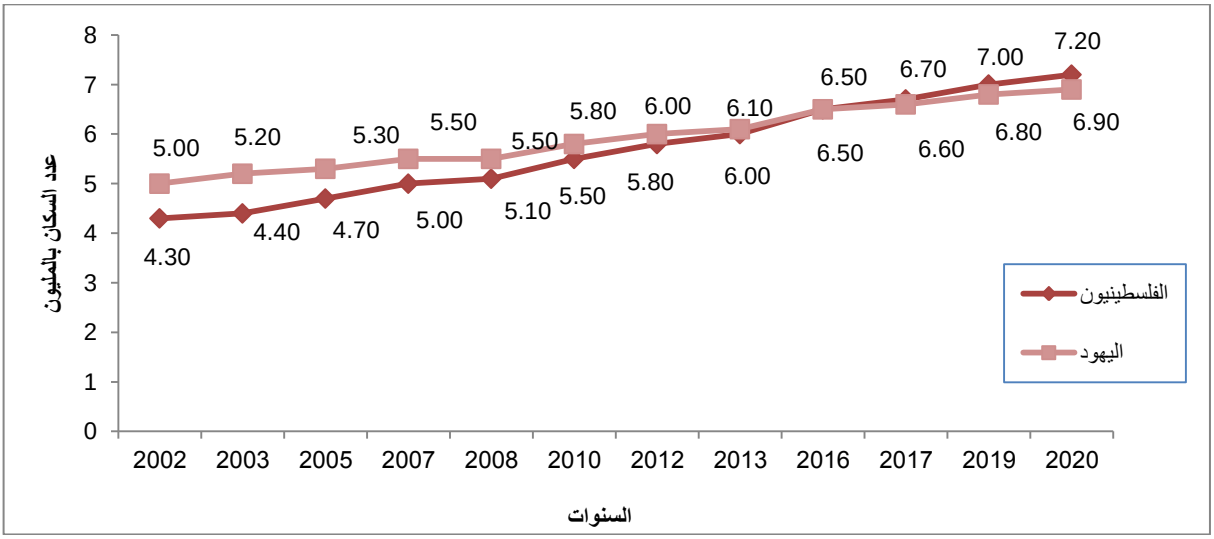

3.2 الخصائص الديمغرافية لفلسطينيي الشتات وإسرائيل

- **الفلسطينيون في الأردن**

اظهرت البيانات ان متوسط حجم الأسرة الفلسطينية قد بلغ 4.8 فرداً، ومعدل النمو السنوي قد بلغ 2.4%. كما بلغ معدل الخصوبة الكلية للنساء الفلسطينيات في الأردن حوالي 3.3 مولوداً لكل امرأة، وبلغ مواليد الخام 29.2 مولوداً لكل الف من السكان، كما بلغ معدل وفيات الرضع في المخيمات الفلسطينية في الأردن 22.6 حالة وفاة لكل ألف مولود حي، بينما بلغ معدل وفيات الأطفال دون الخامسة 25.7 حالة وفاة لكل ألف مولود حي للعام 2010[4].

- **الفلسطينيون في سوريا**

تفيد البيانات المتوفرة حول الفلسطينيين المقيمين في سوريا عام 2009 أن نسبة الأفراد دون الخامسة عشرة من العمر 33.1%، في حين بلغت نسبة الذين أعمارهم 65 سنة فأكثر 4.4%[5]، كما أشارت البيانات إلى أن متوسط حجم الأسرة الفلسطينية بلغ 4.1 فرداً للعام 2010، وبلغ معدل النمو السنوي 1.6% لنفس العام. من جانب آخر بلغ معدل الخصوبة الكلي في العام 2010 للفلسطينيين في سوريا 2.5 مولوداً لكل امرأة، و بلغ معدل المواليد الخام 29.2 مولوداً لكل ألف من السكان، كما بلغ معدل وفيات الرضع عام 2010 للفلسطينيين في سوريا 28.2 حالة وفاة لكل ألف مولود حي، بينما بلغ معدل وفيات الأطفال دون الخامسة 31.5 حالة وفاة لكل ألف مولود حي لنفس العام[6].

يتوزع السكان الفلسطينيون 15 سنه فأكثر في سوريا عام 2006 حسب الحالة الزواجية بنسبة 48.3% من الذكور ضمن تصنيف لم يتزوج في حين بلغت النسبة 40.8% للإناث، ويلاحظ أن أعلى نسبة للذين لم يتزوجوا هي في الفئة العمرية (15-19) سنة حيث بلغت 100.0% للذكور و92.7% للإناث، كما يلاحظ ارتفاع نسبة الأرامل الفلسطينيات الإناث في سوريا مقارنة بالذكور حيث بلغت 4.2% مقارنة مع 0.5% أرمل من الذكور[7].

---

[4] UNRWA, 2011. UNRWA STATISTICS -2010- First issue , selected indicators

[5] الجهاز المركزي للإحصاء الفلسطيني، 2011. كتاب فلسطين الإحصائي. رقم "11". رام الله – فلسطين

[6] المصدر السابق (4)

[7] المصدر السابق (5)

- **الفلسطينيون في لبنان**

تظهر البيانات المتوفرة حول الفلسطينيين المقيمين في لبنان عام 2011، أن نسبة الأفراد دون الخامسة عشرة من العمر 31.1%، في حين بلغت نسبة الذين تبلغ أعمارهم 65 سنة فأكثر 6.1%، و بلغت نسبة الجنس 98.2 ذكرا لكل مائة أنثى خلال العام 2011، كما أشارت البيانات أن نسبة الاناث الفلسطينيات غير المتزوجات في لبنان (12 سنة فأكثر) 43.7%، وكما بلغت نسبة المتزوجات 52.2%، وبلغت نسبة المطلقات 2.3%، وبلغت نسبة الأرامل 1.7% وذلك للعام 2011.

كما أشارت البيانات المتوفرة للعام 2011 إلى أن متوسط حجم الأسرة الفلسطينية بلغ 4.4 فرداً، من جانب آخر بلغ معدل الخصوبة الكلي 2.8 مولوداً لكل امرأة، في حين بلغ معدل وفيات الرضع للفلسطينيين في لبنان 15.0 حالة وفاة لكل ألف مولود حي، بينما بلغ معدل وفيات الأطفال دون الخامسة 17.0 حالة وفاة لكل ألف مولوداً حي لنفس العام[8].

- **الفلسطينيون في إسرائيل**

بلغ عدد الفلسطينيين المقدر في نهاية عام 2012 في إسرائيل حوالي 1.4 مليون فلسطيني، وتظهر البيانات المتوفرة حول الفلسطينيين المقيميين في إسرائيل لعام 2011 الى ان نسبة الأفراد دون الخامسة عشر من العمر قد بلغت 36.5%، في حين بلغت نسبة الذين تبلغ أعمارهم 65 سنة فأكثر 4.1%.

بلغ معدل الخصوبة الكلي للفلسطينيين في إسرائيل 3.3 مولوداً لكل امرأة وذلك للعام 2011، ويعتبر هذا المعدل مرتفعاً نسبياً قياساً بمعدل الخصوبة في إسرائيل البالغ 3.0 مواليد لكل امرأة للعام 2011. كما أشارت البيانات إلى أن متوسط حجم الأسرة الفلسطينية بلغ 4.8 فرداً خلال العام 2011. وبلغ معدل المواليد الخام للعام 2011 حوالي 25.0 مولوداً لكل 1000 من السكان كما بلغ معدل الوفيات الخام 2.7 حالة وفاة لكل 1000 من السكان، أما معدل وفيات الرضع لنفس العام فكان 6.7 حالات وفاة لكل ألف من المواليد أحياء علماً أن نسبة الجنس للعام 2011 بلغت 102.0 ذكر لكل مائة أنثى[9].

[8] الجهاز المركزي للاحصاء الفلسطيني 2012، قاعدة بيانات المسح العنقودي الرابع متعدد المؤشرات في مخيمات وتجمعات الفلسطينيين في لبنان، 2011.

[9] كتاب الإحصاء السنوي الإسرائيلي 2012. عدد (63).

الفصل الثالث

الفلسطينيون في الأراضي الفلسطينية

يستعرض هذا الفصل ملخصا لأهم المؤشرات السكانية والديمغرافية للفلسطينيين في الاراضي الفلسطينية في نهاية عام 2012 والتي تم اعتمادها من مصادر مختلفة.

حوالي 4.4 مليون نسمة عدد سكان الأراضي الفلسطينية نهاية عام 2012

يقدر عدد السكان في نهاية عام 2012 في الأراضي الفلسطينية بحوالي 4.4 مليون فرد منهم 2.7 مليون في الضفة الغربية (61.6%)، و1.7 مليون فرداً (38.4%) في قطاع غزة. وحول توزيع السكان الفلسطينيين على المحافظات تشير البيانات إلى أن محافظة الخليل سجلت أعلى نسبة لعدد السكان حيث بلغت 15.0% من إجمالي السكان في الأراضي الفلسطينية، ثم محافظة غزة حيث سجلت ما نسبته 13.3%، في حين بلغت نسبة السكان في محافظة القدس 9.2%. كما تشير البيانات إلى أن محافظة أريحا والأغوار سجلت أدنى نسبة لعدد السكان في نهاية عام 2012 حيث بلغت 1.1% من إجمالي السكان في الأراضي الفلسطينية.

التوزيع النسبي للسكان الفلسطينيين في الأراضي الفلسطينية حسب المحافظة نهاية عام 2012

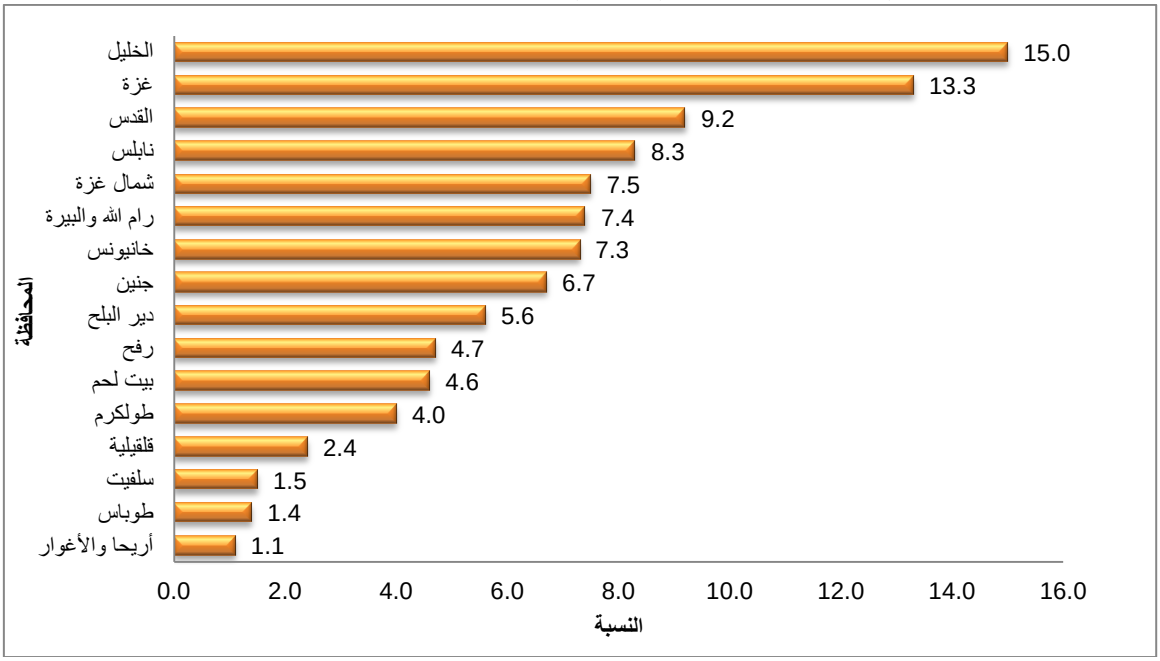

44.2% من السكان الفلسطينيين في الأراضي الفلسطينية لاجئون

تشير التقديرات المتوفرة لعام 2012، إلى أن 44.2% من السكان الفلسطينيين في الأراضي الفلسطينية هم لاجئون حيث يقدر عددهم بنحو 1.9 مليون لاجئ نهاية عام 2012، في حين بلغ عددهم في الضفة الغربية حوالي 798 ألف لاجئ بنسبة 29.7% من مجمل سكان الضفة الغربية، أما في قطاع غزة حوالي 1.1 مليون لاجئ بنسبة 67.4% من مجمل سكان قطاع غزة.

40.2% من الأفراد في الأراضي الفلسطينية تقل أعمارهم عن 15 سنة

يمتاز المجتمع الفلسطيني في الأراضي الفلسطينية بأنه مجتمع فتي، حيث قدرت نسبة الأفراد الذين تقل أعمارهم عن 15 سنة نهاية عام 2012 بـ 40.2%، مع وجود اختلاف واضح بين الضفة الغربية وقطاع غزة، فقد بلغت النسبة 38.1% في الضفة الغربية مقابل 43.7% في قطاع غزة. كما قدرت نسبة الأفراد الذين تزيد أعمارهم عن 65 سنة في الأراضي الفلسطينية بـ 2.9%، مع وجود اختلاف بين الضفة الغربية وقطاع غزة، حيث بلغت النسبة 3.3% في الضفة الغربية 2.3% في قطاع غزة.

نسبة الجنس في الأراضي الفلسطينية 103.2 ذكر لكل 100 أنثى

بلغ عدد الذكور المقدر في نهاية عام 2012 في الأراضي الفلسطينية حوالي 2.21 مليون ذكر مقابل 2.14 مليون أنثى، بنسبة جنس مقدارها 103.2. أما في الضفة الغربية فقد بلغ عدد الذكور 1.36 مليون ذكر مقابل 1.32 مليون أنثى، بنسبة جنس مقدارها 103.2 في حين بلغ عدد الذكور في قطاع غزة 850 ألف ذكر مقابل 823 الف أنثى، بنسبة جنس مقدارها 103.2.

نسبة إعالة مرتفعة في الأراضي الفلسطينية

تشير البيانات بأن نسبة الإعالة في الأراضي الفلسطينية قد انخفضت من 101.3 في عام 1997 إلى 75.9 في العام 2012، أما على مستوى المنطقة فيلاحظ أن هناك فارقاً كبيراً في نسبة الإعالة لكل من الضفة الغربية وقطاع غزة حيث انخفضت في الضفة الغربية من 94.7 عام 1997 إلى 70.7 عام 2012. أما في قطاع غزة فقد انخفضت من 114.5 في العام 1997 إلى 85.0 عام 2012.

19.2 سنة العمر الوسيط في الأراضي الفلسطينية

تشير البيانات إلى ارتفاع طفيف في العمر الوسيط في الأراضي الفلسطينية خلال السنوات (1997–2012)، حيث تراوح العمر الوسيط ما بين 16.4 سنة في العام 1997 و19.2 سنة في العام 2012. عند مقارنة البيانات بين الضفة الغربية وقطاع غزة كل على حدة خلال الفترة (1997–2012) يلاحظ اختلاف العمر الوسيط، حيث ارتفع العمر في الضفة الغربية من 17.4 سنة في العام 1997 إلى 20.0 سنة في العام 2012، في حين ارتفع العمر الوسيط في قطاع غزة من 14.8 سنة في العام 1997 إلى 17.6 سنة في عام 2012.

تتجه معدلات المواليد الخام نحو الانخفاض في الأراضي الفلسطينية

تشير الاسقاطات السكانية إلى أن معدل المواليد الخام في الأراضي الفلسطينية سينخفض من 32.7 مولود لكل ألف من السكان عام 2012 إلى 31.9 مولود عام 2015. أما على مستوى المنطقة فنلاحظ أن هناك تبايناً في معدل المواليد الخام لكل من الضفة الغربية وقطاع غزة، حيث قدر معدل المواليد الخام عام 2012 في الضفة الغربية 30.1 مولود في حين قدر في قطاع غزة لنفس العام 37.3 مولود.

انخفاض معدلات الوفيات الخام في الأراضي الفلسطينية

تشير البيانات المتوفرة إلى أن معدلات الوفيات الخام منخفضة نسبياً إذا ما قورنت بالمعدلات السائدة في الدول العربية. كما يتوقع انخفاض معدلات الوفيات الخام المقدرة في الأراضي الفلسطينية من 3.9 حالة وفاة لكل 1000 من السكان عام 2012 إلى 3.6 حالة وفاة لكل 1000 من السكان عام 2015، أما على مستوى المنطقة فيلاحظ أن هناك فارق ضئيل في معدل الوفيات الخام لكل من الضفة الغربية وقطاع غزة، حيث يتوقع انخفاض معدل الوفيات الخام من 4.0 حالة وفاة لكل ألف من السكان في عام 2012 في الضفة الغربية إلى 3.8 حالة وفاة لكل ألف من السكان عام 2015. في حين يتوقع انخفاض معدل الوفيات الخام في قطاع غزة من 3.8 حالة وفاة في العام 2012 إلى نحو 3.5 حالة وفاة لكل ألف من السكان عام 2015. وهو ما يشير إلى تحسن نوعية الحياة وفرص الحصول على الخدمات الطبية وتحسن الوعي الصحي لدى السكان وتطور الخدمات الصحية.

3.0% معدل الزيادة الطبيعة للسكان في الأراضي الفلسطينية منتصف العام 2012

بلغ معدل النمو السنوي منتصف العام 2012 في الأراضي الفلسطينية 3.0%، بواقع 2.7% في الضفة الغربية و3.5% في قطاع غزة. ومن المتوقع أن تبقى معدلات النمو كما هي خلال السنوات الأربع القادمة. حيث إن انخفاض مستوى الوفيات وبقاء معدلات الخصوبة مرتفعة سيؤدي إلى ارتفاع معدل الزيادة الطبيعية للسكان، وهو ما سيتطلب سياسات اقتصادية واجتماعية ملائمة لمواجهة هذه الزيادة المترتبة.

انخفاض في متوسط حجم الأسرة خلال السنوات الماضية في الأراضي الفلسطينية

تشير بيانات عام 2012 إلى أنه طرأ انخفاض في متوسط حجم الأسرة في الأراضي الفلسطينية مقارنة مع عام 1997، حيث انخفض متوسط حجم الأسرة إلى 5.6 فرداً عام 2012 مقارنة مع 6.4 فرداً عام 1997. من جانب آخر انخفض متوسط حجم الأسرة في الضفة الغربية إلى 5.3 فرداً عام 2012 مقارنة مع 6.1 فرداً عام 1997، أما في قطاع غزة فقد انخفض متوسط حجم الأسرة إلى 6.1 فرداً في العام 2012 مقارنة مع 6.9 في العام 1997 .

معدلات خصوبة مرتفعة في الأراضي الفلسطينية للفترة 2008-2009

تعتبر الخصوبة في الأراضي الفلسطينية مرتفعة إذا ما قورنت بالمستويات السائدة حالياً في الدول الأخرى، ويعود ارتفاع مستويات الخصوبة إلى الزواج المبكر خاصة للإناث، والرغبة في الإنجاب، بالإضافة إلى العادات والتقاليد السائدة في المجتمع الفلسطيني، ولكن هنالك دلائل تؤكد على أن الخصوبة بدأت في الانخفاض خلال العقد الأخير من القرن الماضي. فاستناداً إلى نتائج مسح الأسرة الفلسطيني 2010، فقد طرأ انخفاض على معدل الخصوبة الكلية في الأراضي الفلسطينية، حيث بلغ 4.4 مولوداً للفترة 2008-2009 مقابل 6.0 مواليد في العام 1997. أما على مستوى المنطقة فيلاحظ استمرار ارتفاع معدل الخصوبة الكلية في قطاع غزة عنه في الضفة الغربية خلال الفترة (1997-2009)، حيث بلغ 4.0 مولوداً للفترة 2008-2009 في الضفة الغربية مقابل 5.6 مولوداً في العام 1997. أما في قطاع غزة فقد بلغ هذا المعدل 5.2 مولوداً للفترة 2008-2009 مقارنة 6.9 مولوداً في العام 1997.

يلاحظ ارتفاع معدل الخصوبة الكلية في الأراضي الفلسطينية مقارنة بالدول العربية[10]، إذ بلغ معدل الخصوبة الكلية في الأردن 3.8 مولود، وفي مصر 2.9 مولود، وفي تونس 2.1 مولود وذلك في العام 2010، لذا تعتبر الأراضي الفلسطينية من الدول ذات مستوى خصوبة مرتفع.

معدل الخصوبة الكلية في الأراضي الفلسطينية حسب المنطقة لسنوات مختارة

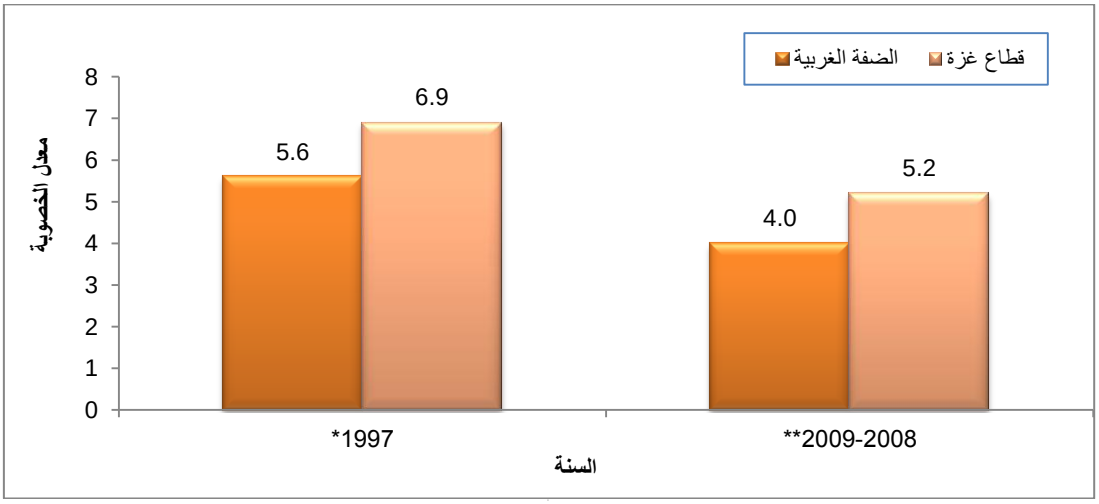

* **المصدر: الجهاز المركزي للإحصاء الفلسطيني، 2012.** قاعدة بيانات التعداد العام للسكان والمساكن والمنشآت، 1997. رام الله –فلسطين.

المصدر: الجهاز المركزي للإحصاء الفلسطيني، 2012. قاعدة بيانات مسح الأسرة الفلسطيني 2010. رام الله –فلسطين.

ارتفاع العمر المتوقع للبقاء على قيد الحياة للإناث مقابل الذكور في العام 2012

نتيجة لانخفاض معدلات الوفاة في الأراضي الفلسطينية ارتفع العمر المتوقع للأفراد حيث بلغ توقع البقاء على قيد الحياة عام 2012 في الأراضي الفلسطينية 72.7 سنة بواقع 71.3 سنة للذكور و74.1 سنة للإناث، مع وجود اختلاف بين الضفة الغربية وقطاع غزة، حيث بلغ توقع البقاء على قيد الحياة عام 2012 في الضفة الغربية 73.1 سنة بواقع 71.7 سنة للذكور و74.5سنة للإناث، في حين بلغ العمر المتوقع في قطاع غزة 72.1 سنة بواقع 70.7 سنة للذكور و73.5 سنة للإناث. ومن أسباب ارتفاع معدلات البقاء على قيد الحياة الأخرى تحسن المستوى الصحي والانخفاض التدريجي لمعدلات وفيات الرضع والأطفال.

توقع البقاء على قيد الحياة عند الولادة حسب المنطقة والجنس، 2012

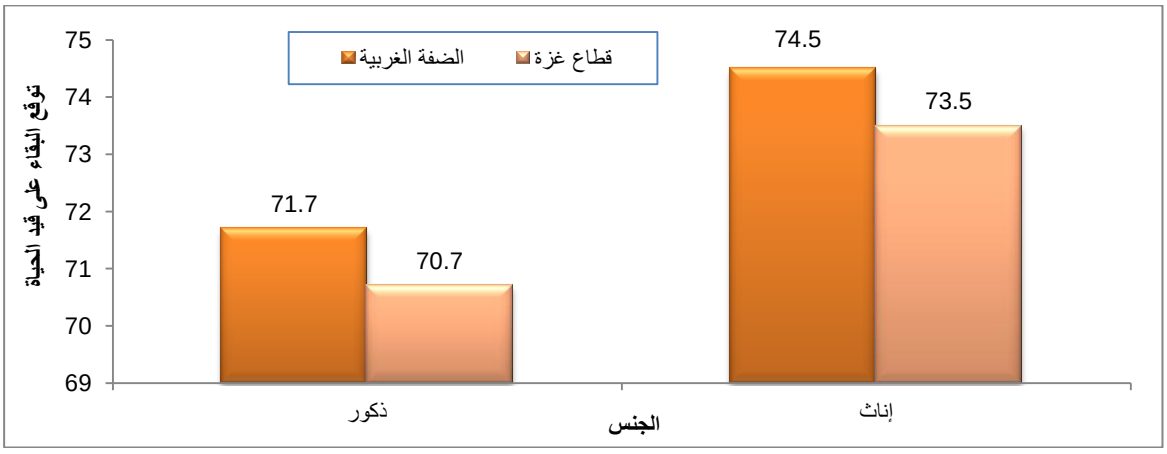

المصدر: الجهاز المركزي للإحصاء الفلسطيني، 2012. تقديرات منقحة بناءً على النتائج النهائية للتعداد العام للسكان والمساكن والمنشآت، 2007. رام الله– فلسطين.

[10] Population Reference Bureau. World Population Data Sheet, 2012.

الفصل الرابع

المفاهيم والمصطلحات

متوسط حجم الأسرة:

يمثل متوسط عدد الأفراد للأسرة الخاصة الواحدة ويساوي مجموع الأفراد لفئة معينة مقسوما على عدد أسر تلك الفئة.

معدل الخصوبة الكلية:

متوسط عدد المواليد الأحياء لكل امرأة (مجموعة نساء) خلال فترة حياتها (حياتهن) الإنجابية حسب معدلات الخصوبة العمرية لسنة ما.

نسبة الجنس:

عدد الذكور لكل مائة من الإناث ضمن السكان.

معدل الزيادة الطبيعية:

الفائض (او النقص) في عدد المواليد مقابل الوفيات في مجتمع ما خلال فترة معينة.

معدل المواليد الخام:

عدد المواليد لكل 1000 من السكان خلال سنة ما.

معدل الوفيات الخام:

عدد الوفيات لكل 1000 من السكان خلال سنة معينة.

معدل وفيات الرضع:

عدد وفيات الرضع الذين تقل اعمارهم عن سنة لكل 1000 من المواليد الاحياء خلال سنة معينة.

حالة اللجوء:

حالة اللجوء خاصة بالفلسطينيين الذين هجروا من الأراضي الفلسطينية التي احتلتها إسرائيل عام 1948 وتشمل أبناء الذكور منهم وأحفادهم.

تصنف إلى:-

1. **لاجئ مسجل:** إذا كان الفرد لاجئاً وله اسم مسجل في بطاقة التسجيل (المؤن) الصادرة عن وكالة الغوث.
2. **لاجئ غير مسجل:** إذا كان الفرد لاجئاً إلا أنه غير مسجل في بطاقة وكالة الغوث (المؤن) لأي سبب كان.
3. **ليس لاجئاً:** هو كل فلسطيني ليس لاجئاً مسجلاً أو لاجئاً غير مسجل.

توقع البقاء على قيد الحياة:

هو معدل السنوات الإضافية التي قد يعيشها الفرد إذا استمرت اتجاهات الوفاة الحالية على حالها، ويعرف هذا المصطلح أيضاً بتوقع البقاء على قيد الحياة عند الولادة.

معدل الزواج الخام:

عدد حالات الزواج لكل 1000 من السكان في منتصف العام.

معدل الطلاق الخام:

عدد وقوعات الطلاق لكل 1000 من السكان في منتصف العام.

العمر الوسيط:

العمر الذي يقسم السكان إلى مجموعتين متساويتين من ناحية العدد، أي أن نصف عدد السكان أصغر من هذا العمر والنصف الثاني أكبر منه.

نسبة الإعالة:

عدد الأفراد في الفئة العمرية (0–14) سنة مضافاً إليهم الأفراد في الفئة العمرية 65 سنة فأكثر الى مجموع الأفراد في الفئة العمرية (15–64) سنة.

الجداول
Tables

جدول 1: عدد السكان الفلسطينيين المقدر في العالم حسب دولة الإقامة نهاية عام 2012

Table 1: Projected Population in the World by Reside Country, End Year 2012

Country	Palestinians		الفلسطينيون	الدولة
	Percent	النسبة	Number	العدد	
Palestinian Territory	37.7		4,356,931	الأراضي الفلسطينية
Israel	12.1		1,398,313	إسرائيل
Arab Countries	44.5		5,142,016	الدول العربية
Foreign Countries	5.7		655,456	الدول الأجنبية
Total	**100**		**11,552,716**	**المجموع**

جدول 2: عدد السكان الفلسطينيين المقدر في الأراضي الفلسطينية حسب حالة اللجوء والمنطقة نهاية عام، 2012

Table 2: Projected Population in the Palestinian Territory by Refugee Status and Region, End Year 2012

Region	المجموع Total		Refugee Status حالة اللجوء				المنطقة
			Non-Refugee غير لاجئ		Refugee لاجئ		
	النسبة Percent	العدد Number	النسبة Percent	العدد Number	النسبة Percent	العدد Number	
Palestinian Territory	**100.0**	**4,356,931**	**55.8**	**2,432,550**	**44.2**	**1,924,381**	**الأراضي الفلسطينية**
West Bank	**100.0**	2,684,066	70.3	1,886,571	29.7	797,495	الضفة الغربية
Gaza Strip	**100.0**	1,672,865	32.6	545,979	67.4	1,126,886	قطاع غزة

جدول 3: عدد السكان المقدر في الأراضي الفلسطينية حسب المحافظة نهاية عام 2012
Table 3: Projected Population in the Palestinian Territory by Governorate, End Year 2012

Governorate	النسبة Percent	عدد السكان Number of Population	المحافظة
Palestinian Territory	**100.0**	**4,356,931**	**الأراضي الفلسطينية**
West Bank	**61.6**	**2,684,066**	**الضفة الغربية**
Jenin	6.7	292,248	جنين
Tubas	1.4	59,584	طوباس
Tulkarm	4.0	173,859	طولكرم
Nablus	8.3	360,231	نابلس
Qalqiliya	2.4	103,989	قلقيلية
Salfit	1.5	66,880	سلفيت
Ramallah & Al-Bireh	7.4	324,114	رام الله والبيرة
Jericho and Al Aghwar	1.1	48,716	أريحا والأغوار
Jerusalem	9.2	400,438	القدس
Bethlehem	4.6	202,196	بيت لحم
Hebron	15.0	651,811	الخليل
Gaza Strip	**38.4**	**1,672,865**	**قطاع غزة**
North Gaza	7.5	328,689	شمال غزة
Gaza	13.3	578,874	غزة
Deir El-Balah	5.6	242,978	دير البلح
Khan Yunis	7.3	315,852	خانيونس
Rafah	4.7	206,472	رفح

جدول 4: عدد السكان المقدر في الأراضي الفلسطينية حسب العمر والمنطقة والجنس نهاية عام 2012

Table 4: Projected Population in the Palestinian Territory by Age, Region and Sex, End Year 2012

Age	قطاع غزة Gaza Strip			الضفة الغربية West Bank			الأراضي الفلسطينية Palestinian Territory			العمر
	إناث Females	ذكور Males	كلا الجنسين Both Sexes	إناث Females	ذكور Males	كلا الجنسين Both Sexes	إناث Females	ذكور Males	كلا الجنسين Both Sexes	
0-4	134,529	140,621	275,150	179,411	186,934	366,345	313,940	327,555	641,495	4-0
5-9	116,789	122,205	238,994	164,735	171,182	335,917	281,524	293,387	574,911	9-5
10-14	105,170	109,777	214,947	157,610	164,667	322,277	262,780	274,444	537,224	14-10
15-19	97,360	100,561	197,921	152,467	159,732	312,199	249,827	260,293	510,120	19-15
20-24	83,181	85,768	168,949	134,186	140,584	274,770	217,367	226,352	443,719	24-20
25-29	64,489	67,201	131,690	105,691	110,601	216,292	170,180	177,802	347,982	29-25
30-34	50,262	52,477	102,739	86,406	90,041	176,447	136,668	142,518	279,186	34-30
35-39	40,690	41,576	82,266	76,771	79,166	155,937	117,461	120,742	238,203	39-35
40-44	32,722	33,645	66,367	65,785	68,063	133,848	98,507	101,708	200,215	44-40
45-49	26,699	29,010	55,709	54,365	57,682	112,047	81,064	86,692	167,756	49-45
50-54	21,064	23,197	44,261	42,471	45,388	87,859	63,535	68,585	132,120	54-50
55-59	15,658	16,185	31,843	29,726	30,984	60,710	45,384	47,169	92,553	59-55
60-64	11,554	10,767	22,321	21,457	20,758	42,215	33,011	31,525	64,536	64-60
65-69	8,583	6,790	15,373	17,439	14,566	32,005	26,022	21,356	47,378	69-65
70-74	6,192	4,174	10,366	13,395	9,832	23,227	19,587	14,006	33,593	74-70
75-79	4,322	2,820	7,142	9,327	6,497	15,824	13,649	9,317	22,966	79-75
80+	4,024	2,803	6,827	9,509	6,638	16,147	13,533	9,441	22,974	+80
Total	**823,288**	**849,577**	**1,672,865**	**1,320,751**	**1,363,315**	**2,684,066**	**2,144,039**	**2,212,892**	**4,356,931**	**المجموع**

جدول 5: التوزيع النسبي للسكان في الأراضي الفلسطينية حسب العمر والمنطقة والجنس نهاية عام 2012

Table 5: Percentage Distribution of Population in the Palestinian Territory by Age, Region and Sex, End Year 2012

Age	قطاع غزة Gaza Strip			الضفة الغربية West Bank			الأراضي الفلسطينية Palestinian Territory			العمر
	إناث Females	ذكور Males	كلا الجنسين Both Sexes	إناث Females	ذكور Males	كلا الجنسين Both Sexes	إناث Females	ذكور Males	كلا الجنسين Both Sexes	
0-4	16.3	16.6	16.5	13.6	13.7	13.6	14.6	14.8	14.7	4-0
5-9	14.2	14.4	14.3	12.5	12.6	12.5	13.1	13.3	13.2	9-5
10-14	12.8	12.9	12.9	11.9	12.1	12.0	12.3	12.4	12.3	14-10
15-19	11.8	11.8	11.8	11.5	11.7	11.6	11.7	11.8	11.7	19-15
20-24	10.1	10.1	10.1	10.2	10.3	10.2	10.1	10.2	10.2	24-20
25-29	7.8	7.9	7.9	8.0	8.1	8.1	7.9	8.0	8.0	29-25
30-34	6.1	6.2	6.1	6.5	6.6	6.6	6.4	6.4	6.4	34-30
35-39	4.9	4.9	4.9	5.8	5.8	5.8	5.5	5.5	5.5	39-35
40-44	4.0	4.0	4.0	5.0	5.0	5.0	4.6	4.6	4.6	44-40
45-49	3.3	3.4	3.3	4.2	4.2	4.1	3.9	3.9	3.9	49-45
50-54	2.6	2.7	2.7	3.2	3.3	3.3	3.0	3.1	3.0	54-50
55-59	1.9	1.9	1.9	2.3	2.3	2.3	2.1	2.1	2.1	59-55
60-64	1.4	1.3	1.3	1.6	1.5	1.6	1.5	1.5	1.5	64-60
65-69	1.0	0.8	0.9	1.3	1.1	1.2	1.2	1.0	1.1	69-65
70-74	0.8	0.5	0.6	1.0	0.7	0.9	0.9	0.6	0.8	74-70
75-79	0.5	0.3	0.4	0.7	0.5	0.6	0.6	0.4	0.5	79-75
80+	0.5	0.3	0.4	0.7	0.5	0.6	0.6	0.4	0.5	+80
Total	**100**	**100**	**100**	**100**	**100**	**100**	**100**	**100**	**100**	**المجموع**

جدول 6: عقود الزواج المسجلة في المحاكم الشرعية والكنائس في الأراضي الفلسطينية حسب المحافظة، 1999 -2011

Table 6: Registered Marriages at the Shari'a Courts and Churches in the Palestinian Territory by Governorate, 1999-2011

Governorate	Year												السنة	المحافظة
	2011	2010	2009	2008	2007	2006	2005	2004	2003	2002	2001	2000	1999	
Palestinian Territory	**36,284**	**37,228**	**38,316**	**35,777**	**32,685**	**28,233**	**28,876**	**27,634**	**26,267**	**22,611**	**24,635**	**23,890**	**24,874**	**الأراضي الفلسطينية**
West Bank	**20,165**	**20,185**	**19,839**	**19,114**	**18,576**	**16,380**	**16,706**	**15,551**	**14,782**	**12,319**	**14,483**	**14,867**	**16,099**	**الضفة الغربية**
Jenin	2,792	2,766	2,511	2,331	2,430	1,871	2,010	1,861	1,789	1,323	1,693	1,830	1,916	جنين
Tubas	517	508	457	412	280	424	448	353	374	360	334	375	416	طوباس
Tulkarm	1,585	1,576	1,555	1,648	1,548	1,280	1,351	1,164	1,204	718	1,026	1,078	1,231	طولكرم
Nablus	2,803	3,017	2,714	2,822	2,707	2,194	2,365	2,307	2,060	1,241	1,919	2,164	2,342	نابلس
Qalqiliya	909	892	823	840	798	692	729	592	374	315	441	543	563	قلقيلية
Salfit	770	760	626	609	514	431	447	479	487	515	471	452	522	سلفيت
Ramallah & Al-Bireh	1,957	2,060	1,609	1,804	1,722	1,575	1,947	1,735	1,649	1,169	1,653	1,727	2,008	رام الله والبيرة
Jericho and Al Aghwar	316	293	314	306	259	307	271	242	268	234	221	245	241	أريحا والأغوار
Jerusalem	1,397	1,844	2,907	2,927	2,945	2,554	2,511	2,435	2,502	2,506	2,525	2,330	2,482	القدس
Bethlehem*	1,097	969	1,342	494	567	832	605	531	617	651	956	1,042	933	بيت لحم*
Hebron	6,022	5,500	4,981	4,921	4,806	4,220	4,022	3,852	3,458	3,287	3,244	3,081	3,445	الخليل
Gaza Strip	**16,119**	**17,043**	**18,477**	**16,663**	**14,109**	**11,853**	**12,170**	**12,083**	**11,485**	**10,292**	**10,152**	**9,023**	**8,775**	**قطاع غزة**
North Gaza	2,982	3,126	3,259	2,978	2,631	2,071	2,211	2,064	2,020	1,800	1,748	1,783	1,525	شمال غزة
Gaza	6,115	6,380	6,507	5,803	5,097	4,445	4,592	4,582	4,324	3,814	3,662	2,756	3,055	غزة
Deir El-Balah	2,149	2,194	2,337	2,353	1,756	1,649	1,605	1,632	1,537	1,363	1,323	1,219	1,250	دير البلح
Khan Yunis	3,077	3,397	4,028	3,363	2,851	2,348	2,352	2,421	2,293	2,062	2,218	2,104	1,876	خانيونس
Rafah	1,796	1,946	2,346	2,166	1,774	1,340	1,410	1,384	1,311	1,253	1,201	1,161	1,069	رفح

*There is under reporting in marriage cases for Bethlehem Governorate for the years (2002-2008).

* هناك نقص في عدد عقود الزواج المسجلة في محافظة بيت لحم للعام (2000–2008).

جدول 7: وقوعات الطلاق المسجلة في الأراضي الفلسطينية حسب المحافظة، 1999-2011

Table 7: Registered Divorces in the Palestinian Territory by Governorate, 1999-2011

Governorate	Year													السنة	المحافظة
	2011	2010	2009	2008	2007	2006	2005	2004	2003	2002	2001	2000	1999		
Palestinian Territory	**6,155**	**6,150**	**5,761**	**5,009**	**4,043**	**3,756**	**4,211**	**3,961**	**3,909**	**3,045**	**3,687**	**3,546**	**3,761**		**الأراضي الفلسطينية**
West Bank	**3,392**	**3,273**	**3,244**	**2,804**	**2,398**	**2,232**	**2,466**	**2,304**	**2,360**	**1,775**	**2,207**	**2,120**	**2,388**		**الضفة الغربية**
Jenin	423	386	307	272	270	204	248	235	226	155	224	226	186		جنين
Tubas	61	73	66	32	30	31	31	38	39	38	50	46	39		طوباس
Tulkarm	283	361	294	302	225	221	245	218	211	146	177	196	223		طولكرم
Nablus	558	624	470	433	375	302	412	331	346	216	339	324	398		نابلس
Qalqiliya	141	176	158	173	129	117	104	98	104	47	87	87	126		قلقيلية
Salfit	102	106	78	99	66	51	48	70	57	51	41	55	55		سلفيت
Ramallah & Al-Bireh	492	354	577	382	398	430	457	450	429	303	446	386	452		رام الله والبيرة
Jericho and Al Aghwar	89	91	51	56	43	45	54	115	39	40	57	67	53		أريحا والأغوار
Jerusalem	445	316	547	438	333	291	316	272	374	381	329	339	369		القدس
Bethlehem*	140	158	163	111	100	99	134	44	132	86	117	111	160		بيت لحم*
Hebron	658	628	533	506	429	441	417	433	403	312	340	283	327		الخليل
Gaza Strip	**2,763**	**2,877**	**2,517**	**2,205**	**1,645**	**1,524**	**1,745**	**1,657**	**1,549**	**1,270**	**1,480**	**1,426**	**1,373**		**قطاع غزة**
North Gaza	548	526	456	427	298	246	302	314	272	272	281	266	231		شمال غزة
Gaza	983	1038	915	833	644	579	701	680	626	428	570	524	523		غزة
Deir El-Balah	397	426	327	293	187	250	247	221	214	178	200	191	256		دير البلح
Khan Yunis	506	565	498	403	307	271	285	275	306	243	286	262	198		خانيونس
Rafah	329	322	321	249	209	178	210	167	131	149	143	183	165		رفح

*There is under reporting in divorce cases for Bethlehem Governorate for the years (2002-2008).

* هناك نقص في عدد وقوعات الطلاق المسجلة في محافظة بيت لحم للاعوام (2002–2008)

جدول 8: معدل الزواج الخام في الأراضي الفلسطينية حسب المحافظة، 1999- 2011
Table 8: Crude Marriage Rate in the Palestinian Territory by Governorate, 1999-2011

Governorate	Year												السنة	المحافظة
	2011	2010	2009	2008	2007	2006	2005	2004	2003	2002	2001	2000	1999	
Palestinian Territory	**8.7**	**9.2**	**9.7**	**9.4**	**8.8**	**7.8**	**8.2**	**8.1**	**7.9**	**7.0**	**7.8**	**7.8**	**8.4**	**الأراضي الفلسطينية**
West Bank	**7.8**	**8.0**	**8.1**	**8.0**	**8.0**	**7.2**	**7.6**	**7.2**	**7.1**	**6.0**	**7.3**	**7.6**	**8.5**	**الضفة الغربية**
Jenin	9.9	10.1	9.4	9.0	9.6	7.6	8.4	8.0	7.9	6.0	7.8	8.7	9.4	جنين
Tubas	9.1	9.3	8.6	8.0	5.7	8.9	9.7	7.9	8.7	8.6	8.3	9.6	11.1	طوباس
Tulkarm	9.4	9.5	9.6	10.3	9.9	8.3	9.0	7.9	8.3	5.1	7.4	7.9	9.2	طولكرم
Nablus	8.1	8.9	8.2	8.7	8.5	7.1	7.8	7.8	7.2	4.4	7.0	8.1	8.9	نابلس
Qalqiliya	9.1	9.2	8.7	9.1	8.9	7.9	8.5	7.1	4.6	4.0	5.7	7.3	7.8	قلقيلية
Salfit	11.9	12.0	10.1	10.1	8.7	7.5	8.0	8.8	9.1	9.9	9.2	9.1	10.7	سلفيت
Ramallah & Al-Bireh	6.3	6.8	5.5	6.3	6.2	5.9	7.5	6.9	6.7	4.9	7.2	7.7	9.3	رام الله والبيرة
Jericho and Al Aghwar	6.8	6.4	7.1	7.1	6.2	7.6	6.9	6.3	7.2	6.5	6.3	7.2	7.3	أريحا والأغوار
Jerusalem	3.6	4.8	7.7	7.9	8.1	7.1	7.1	7.0	7.3	7.3	7.5	7.0	7.5	القدس[1]
Bethlehem	5.7	5.1	7.3	2.8	3.3	4.9	3.7	3.3	4.0	4.3	6.5	7.3	6.7	بيت لحم
Hebron	9.7	9.2	8.6	8.8	8.8	8.0	7.9	7.9	7.3	7.2	7.3	7.2	8.3	الخليل
Gaza Strip	**10.1**	**11.1**	**12.4**	**11.6**	**10.1**	**8.8**	**9.3**	**9.6**	**9.4**	**8.7**	**8.9**	**8.1**	**8.2**	**قطاع غزة**
North Gaza	9.6	10.5	11.4	10.8	9.9	8.1	9.0	8.8	8.9	8.2	8.3	8.8	7.8	شمال غزة
Gaza	11.1	11.9	12.5	11.5	10.4	9.4	10.0	10.3	10.0	9.1	9.0	7.0	8.0	غزة
Deir El-Balah	9.3	9.8	10.8	11.3	8.7	8.4	8.5	8.9	8.7	8.0	8.0	7.6	8.1	دير البلح
Khan Yunis	10.2	11.6	14.2	12.2	10.7	9.1	9.4	9.9	9.7	9.0	10.0	9.7	9.0	خانيونس
Rafah	9.2	10.3	12.9	12.3	10.4	8.1	8.9	9.0	8.8	8.7	8.7	8.7	8.3	رفح

جدول 9: معدل الطلاق الخام في الأراضي الفلسطينية حسب المحافظة، 1999- 2011
Table 9: Crude Divorce Rate in the Palestinian Territory by Governorate, 1999-2011

Governorate	Year												السنة	المحافظة
	2011	2010	2009	2008	2007	2006	2005	2004	2003	2002	2001	2000	1999	
Palestinian Territory	**1.5**	**1.5**	**1.5**	**1.3**	**1.1**	**1.0**	**1.2**	**1.2**	**1.2**	**0.9**	**1.2**	**1.2**	**1.3**	**الأراضي الفلسطينية**
West Bank	**1.3**	**1.3**	**1.3**	**1.2**	**1.0**	**1.0**	**1.1**	**1.1**	**1.1**	**0.9**	**1.1**	**1.1**	**1.3**	**الضفة الغربية**
Jenin	1.5	1.4	1.1	1.0	1.1	0.8	1.0	1.0	1.0	0.7	1.0	1.1	0.9	جنين
Tubas	1.1	1.3	1.2	0.6	0.6	0.6	0.7	0.9	0.9	0.9	1.2	1.2	1.0	طوباس
Tulkarm	1.7	2.2	1.8	1.9	1.4	1.4	1.6	1.5	1.5	1.0	1.3	1.4	1.7	طولكرم
Nablus	1.6	1.8	1.4	1.3	1.2	1.0	1.4	1.1	1.2	0.8	1.2	1.2	1.5	نابلس
Qalqiliya	1.4	1.8	1.7	1.9	1.4	1.3	1.2	1.2	1.3	0.6	1.1	1.2	1.7	قلقيلية
Salfit	1.6	1.7	1.3	1.6	1.1	0.9	0.9	1.3	1.1	1.0	0.8	1.1	1.1	سلفيت
Ramallah & Al-Bireh	1.6	1.2	2.0	1.3	1.4	1.6	1.8	1.8	1.8	1.3	1.9	1.7	2.1	رام الله والبيرة
Jericho and Al Aghwar	1.9	2.0	1.2	1.3	1.0	1.1	1.4	3.0	1.0	1.1	1.6	2.0	1.6	أريحا والأغوار
Jerusalem	1.1	0.8	1.5	1.2	0.9	0.8	0.9	0.8	1.1	1.1	1.0	1.0	1.1	القدس
Bethlehem	0.7	0.8	0.9	0.6	0.6	0.6	0.8	0.3	0.9	0.6	0.8	0.8	1.2	بيت لحم
Hebron	1.1	1.0	0.9	0.9	0.8	0.8	0.8	0.9	0.8	0.7	0.8	0.7	0.8	الخليل
Gaza Strip	**1.7**	**1.9**	**1.7**	**1.5**	**1.2**	**1.1**	**1.3**	**1.3**	**1.3**	**1.1**	**1.3**	**1.3**	**1.3**	**قطاع غزة**
North Gaza	1.8	1.8	1.6	1.5	1.1	1.0	1.2	1.3	1.2	1.2	1.3	1.3	1.2	شمال غزة
Gaza	1.8	1.9	1.8	1.7	1.3	1.2	1.5	1.5	1.4	1.0	1.4	1.3	1.4	غزة
Deir El-Balah	1.7	1.9	1.5	1.4	0.9	1.3	1.3	1.2	1.2	1.0	1.2	1.2	1.7	دير البلح
Khan Yunis	1.7	1.9	1.8	1.5	1.1	1.0	1.1	1.1	1.3	1.1	1.3	1.2	0.9	خانيونس
Rafah	1.7	1.7	1.8	1.4	1.2	1.1	1.3	1.1	0.9	1.0	1.0	1.4	1.3	رفح

جدول 10: ملخص للمؤشرات الديمغرافية في الأراضي الفلسطينية حسب المنطقة لسنوات مختارة
Table 10: Demographic Indicators in the Palestinian Territory by Region, Selected Years

Indicator	Year					السنة	المؤشر
	2012	2011	2010	2009	2005	2000	
Palestinian Territory							**الأراضي الفلسطينية**
Sex Ratio	103.2	103.2	103.1	103.1	102.7	102.2	نسبة الجنس
Dependency Ratio	75.9	75.0	78.7	80.5	96.3	100.6	نسبة الإعالة
Median Age	19.2	18.0	18.5	18.3	16.7	16.4	العمر الوسيط
Crude Birth Rate	32.7	32.8	32.8	32.7	37.3	40.9	معدل المواليد الخام
Crude Death Rate	3.9	4.0	4.1	4.3	4.0	4.5	معدل الوفيات الخام
Natural Increase Rate	3.0	2.9	2.9	2.9	3.3	3.6	معدل الزيادة الطبيعية
Total Fertility Rate	…	…	**4.4	…	…	* 5.9	معدل الخصوبة الكلي
Life Expectancy at Birth (Males)	71.3	71.0	70.8	70.5	71.7	70.7	توقع البقاء على قيد الحياة (ذكور)
Life Expectancy at Birt (Females)	74.1	73.9	73.6	73.2	73.0	72.2	توقع البقاء على قيد الحياة (إناث)
Marriages Registered	…	36,284	37,228	38,316	28,876	23,890	أعداد عقود الزواج
Crude Marriage Rate	…	8.7	9.2	9.7	8.2	7.8	معدل الزواج الخام
Divorces Registered	…	6,155	6,150	5,761	4,211	3,546	أعداد وقوعات الطلاق
Crude Divorce Rate	…	1.5	1.5	1.5	1.2	1.2	معدل الطلاق الخام
Average Household Size	5.6	5.8	5.8	5.8	5.9	6.1	متوسط حجم الأسرة
West Bank							**الضفة الغربية**
Sex Ratio	103.2	103.2	103.1	103.1	102.7	102.2	نسبة الجنس
Dependency Ratio	70.7	73.0	73.7	75.6	90.6	94.3	نسبة الإعالة
Median Age	20.0	20.0	19.4	19.1	17.7	17.4	العمر الوسيط
Crude Birth Rate	30.1	30.1	30.1	30.1	34.5	38.8	معدل المواليد الخام
Crude Death Rate	4.0	4.1	4.2	4.4	4.1	4.6	معدل الوفيات الخام
Natural Increase Rate	2.7	2.6	2.7	2.6	3.0	3.4	معدل الزيادة الطبيعية
Total Fertility Rate	…	…	**4.0	…	…	* 5.5	معدل الخصوبة الكلي
Life Expectancy at Birth (Males)	71.7	71.4	71.2	70.9	71.7	71.0	توقع البقاء على قيد الحياة (ذكور)
Life Expectancy at Birt (Females)	74.5	74.3	74.0	73.7	73.4	72.6	توقع البقاء على قيد الحياة (إناث)
Marriages Registered	…	20,165	20,185	19,839	16,706	14,867	أعداد عقود الزواج
Crude Marriage Rate	…	7.8	8.0	8.1	7.6	7.6	معدل الزواج الخام
Divorces Registered	…	3,392	3,273	3,244	2,466	2,120	أعداد وقوعات الطلاق
Crude Divorce Rate	…	1.3	1.3	1.3	1.1	1.1	معدل الطلاق الخام
Average Household Size	5.3	5.6	5.5	5.6	5.8	5.7	متوسط حجم الأسرة

جدول 10 (تابع): ملخص للمؤشرات الديمغرافية في الأراضي الفلسطينية حسب المنطقة لسنوات مختارة

Table 10 (Cont.): Demographic Indicators in the Palestinian Territory by Region, Selected Years

Indicator	Year						السنة	المؤشر
	2012	2011	2010	2009	2005	2000		
Gaza Strip								**قطاع غزة**
Sex Ratio	103.2	103.1	103.1	103.1	102.5	101.7		نسبة الجنس
Dependency Ratio	85.0	87.0	87.4	89.1	107.0	112.8		نسبة الإعالة
Median Age	17.6	17.0	17.2	17.0	15.4	14.9		العمر الوسيط
Crude Birth Rate	37.3	37.2	37.1	36.9	42.2	44.5		معدل المواليد الخام
Crude Death Rate	3.8	3.9	4.0	4.1	3.9	4.3		معدل الوفيات الخام
Natural Increase Rate	3.5	3.3	3.3	3.3	3.8	4.0		معدل الزيادة الطبيعية
Total Fertility Rate	...	...	**5.1	…	…	* 6.8		معدل الخصوبة الكلي
Life Expectancy at Birth (Males)	70.7	70.5	70.2	69.9	71.2	70.4		توقع البقاء على قيد الحياة (ذكور)
Life Expectancy at Birt (Females)	73.5	73.2	72.9	72.5	72.3	71.5		توقع البقاء على قيد الحياة (إناث)
Marriages Registered	…	16,119	17,043	18,477	12,170	9,023		أعداد عقود الزواج
Crude Marriage Rate	…	10.1	11.1	12.4	9.3	8.1		معدل الزواج الخام
Divorces Registered	…	2,763	2,877	2,517	1,745	1,426		أعداد وقوعات الطلاق
Crude Divorce Rate	…	1.7	1.9	1.7	1.3	1.3		معدل الطلاق الخام
Average Household Size	6.1	6.3	6.4	6.3	6.2	6.9		متوسط حجم الأسرة

(...) تعني غير متوفر

(*): البيانات لعام 1999

(**): البيانات تمثل الفترة (2008–2009)

Palestinian National Authority
Palestinian Central Bureau of Statistics

Palestinians at the End of Year, 2012

December , 2012

PAGE NUMBERS OF ENGLISH TEXT ARE PRINTED IN SQUARE BRACKETS.
TABLE ARE PRINTED IN THE ARABIC ORDER (FROM RIGHT TO LEFT).

This document is prepared in accordance with the standard procedures stated in the Code of Practice for Palestine Official Statistics 2006

©December, 2012.
All rights reserved

Suggested Citation:

Palestinian Central Bureau of Statistics, 2012. *Palestinians at the End of Year, 2012.* Ramallah - Palestine.

All correspondence should be directed to:
Palestinian Central Bureau of Statistics
P.O.Box 1647, Ramallah - Palestine

Tel: (970/972) 2 2982700
Fax: (970/972) 2 2982710
Toll Free:1800300300
E-Mail :diwan@pcbs.gov.ps
Web-Site: http://www.pcbs.gov.ps

Acknowledgment

The Palestinian Central Bureau of Statistics (PCBS) extends its deep appreciations to all who contributed to the success of this report for being well dedicated in performing their duties.

This Report has been planned and conducted by a technical team from PCBS and with joint funding by the Palestinian National Authority (PNA) and the Core Funding Group (CFG) for the year 2012 represented by the Representative Office of Norway to PNA and the Swiss Development and Cooperation Agency (SDC).

Moreover, PCBS very much appreciates the distinctive efforts of the Core Funding Group (CFG) for their valuable contribution to funding the report.

Team Work

- **Report Preparation**
  Hatem Qarareyeh
  Hana Bukhari
- **Dissemination Standard**
  Hanan Janajreh
- **Preliminary Review**
  Mohammed Duraidi
  Jawad Al- Saleh
- **Final Review**
  Mahmoud Jaradat
- **Overall Supervision**
  Ola Awad **President of PCBS**

Table of Contents

Subject		Page
	Introduction	
	Executive Summary	
Chapter One:	**Reporting Methodology**	**[13]**
Chapter Two:	**Palestinians in Diaspora and in Historical Palestine**	**[15]**
Chapter Three:	**Palestinians in the Palestinian Territory**	**[19]**
Chapter Four:	**Concepts and Definitions**	**[23]**
	Tables	**29**

Introduction

Demographics occupy an important place in development and planning for all nations and societies on a political, social and economic level. In the Palestinian case, demographics have a special status since the population is one of the fundamental factors in the Palestinian people's options of comprehensive development and economic progress, especially in light of limited natural resources and political options. It is within this context that the PCBS has prepared this report, which provides a database to be used as a basic starting point for the establishment of a Palestinian population policy.

This report contains the results of the latest official censuses with the most significant statistical indicators on the number of Palestinians living all over the world, including demographic features.

This report was based on the data available to the PCBS from different sources, including the population, housing and establishments census of 2007, surveys conducted by the PCBS, and the administrative records of the relevant Palestinian ministries and institutions.

This report contains the most updated estimates of the number of Palestinians in Diaspora and those living in Israel with their most significant demographic features. The report also supplies updated estimates of the number of Palestinians living in the West Bank and Gaza Strip based on the latest available data.

The formulation of comprehensive data on the Palestinian population and its features is a thorny and complex issue due to objective reasons related to the sources of data and the fact that some Palestinians who live abroad integrate into the host countries, which makes it difficult to obtain data on the Palestinians residing in these countries.

Despite the fact that the PCBS used the database provided by UNRWA on the number of Palestinians in the areas where it operates outside Palestine, including Jordan, Syria and Lebanon, this data remains incomplete due to difficulties and errors in the registration of Palestinian refugees, added to the fact that not all Palestinians living abroad are refugees.

This report comes after four decades of Israeli occupation of the West Bank and Gaza Strip and six decades after the catastrophe that scattered the Palestinians all over the world. This report is a serious attempt by the PCBS to put the reader, the planner and the decision maker in the overall picture of the number of Palestinians and their most significant demographic features.

We hope that those who seek information from this report will find what they need for planning and development towards an independent Palestinian state with Jerusalem as its capital and the return of Palestinian refugees to their homes.

December, 2012

Ola Awad
President of PCBS

Executive Summary

- The world population of Palestinians at the end of 2012 is estimated at 11.6 million, of which 4.4 million live in the Palestinian Territory. This constitutes about 37.7% of all Palestinians in the world.
- It is anticipated that the Palestinian population and the Jews population in historical Palestine will be equal by the end of 2016. By the end of 2020, Jews will make up 49.1% of the total population: there will be 6.9 million Jews compared to 7.2 million Palestinians.
- Data available on Palestinians living in Jordan shows that the total fertility rate among Palestinians was 3.3 births per woman in 2010. The average household size was 4.8 persons during 2010.
- Data available on Palestinians living in Syria in 2009 indicated that the percentage of individuals below 15 years of age was 33.1% and the percentage of individuals over 65 years of age was 4.4%. The overall fertility rate for Palestinians living in Syria was 2.5 births per woman and the average Palestinian household size was 4.1 persons in 2010.
- The available data on Palestinians living in Lebanon in 2011 indicated that the percentage of individuals under 15 years of age was 31.1% while those over 65 years of age made up 6.1%. The total fertility rate for Palestinians living in Lebanon was 2.8 births per woman and the average Palestinian household size was 4.4 persons in 2011.
- Data available on Palestinians living in Israel in 2011 indicated that the percentage of individuals under 15 years of age was 36.5%, while the percentage of individuals over 65 years of age was 4.1%. The overall fertility rate was 3.3 births per woman and the average Palestinian household size was 4.8 persons in 2011.
- In the Palestinian Territory, 2.7 million Palestinians live in the West Bank (61.6%), and 1.7 million Palestinians live in Gaza Strip (38.4%).
- Data for 2012 indicate that 44.2% of Palestinians living in the Palestinian Territory are refugees, which makes 29.7% of the total population of the West Bank. Refugees make up 67.4% of the total population of Gaza Strip.
- Data indicated that the dependency ratio in the Palestinian Territory has fallen from 101.3 in 1997 to 75.9 in 2012.
- Data indicate that there was a slight increase in the median age in the Palestinian Territory in the period 1997-2012, from 16.4 years in 1997 to 19.2 years in 2012.
- The crude birth rate in the Palestinian Territory has fallen from 42.7 births per 1000 population in 1997 to 32.7 births per 1000 population in 2012. The rate is expected to reach 31.9 births in 2015. Meanwhile, the crude death rate has fallen from 4.9 deaths per 1000 population in 1997 to 3.9 deaths per 1000 population in 2012. The rate is expected to become 3.6 by 2015.
- In mid-2012, the natural population increase in the Palestinian Territory was 3.0%: 2.7% in the West Bank and 3.5% in Gaza Strip.
- The average household size has decreased to 5.6 persons for 2012, compared to 6.4 persons in 1997.
- Life expectancy in the Palestinian Territory in 2012 was 72.7 years: 71.3 years for men and 74.1 years for women.

Chapter One

Reporting Methodology

The formulation of development plans and social development in the Palestinian Territory requires the availability of several indicators relating to demographic characteristics and population. The main indicators are those on population and population distribution. As a commitment to the Palestinian Central Bureau of Statistics (PCBS) policy on periodically updating population estimates and demographic indicators, this report was prepared to provide recent and reliable data on these fields for users, researchers, scholars, and planners.

The process of collecting statistical data on the Palestinian people all over the world faces many professional, financial, and political difficulties. Surveys and direct field studies cannot be conducted in many of the countries hosting Palestinians. There is a lack of technical framework necessary for the selection of statistical samples or studied theory surveys and field studies. In addition, the integration of the Palestinian people into the communities in which they reside makes the counting process very difficult, in addition to the financial cost.

There are also political obstacles to studies and field surveys in other countries since these may contradict their principles of sovereignty. For all these reasons, the PCBS attempts to conduct several activities in conjunction with the current conditions so that, in terms of professionalism, they can produce the best estimates within the available resources.

1.1 Data Sources and Methodology

Data in this report are based on a number of field surveys and censuses carried out by PCBS in the Palestinian Territory and a number of field surveys conducted in host countries. In addition, other sources were used, including administrative records available to international organizations, a number of studies conducted by establishments and individuals to estimate the number of Palestinians and their demographic and social characteristics, including the report of the Commissioner General of UNRWA, and pages on the Internet belonging to centers dealing with the Palestinian issue around the world.

Data related to the Palestinian population inside Israel are based on the Statistical Abstract of Israel (various years) and data from the Israeli Central Bureau of Statistics (Statistical Abstract) No. 63 for 2012. The information bank of the Palestinian minority in Israel (Rakaz) is related to the National Arab Association for Research and Health Services (Jaleel Association).

Providing data about Palestinians residing in Israel is very complicated since the data resources are limited to the Israeli Central Bureau of Statistics. Their methodology is based on calculating all the Arabs and Palestinians within the state of Israel, including the Syrian Golan Heights and the J1 province of Jerusalem,[1] in addition to the Palestinian Territory occupied in 1948. Therefore, in calculating the Palestinian population in Israel, the J1[1] population were excluded from the number of people in the Jerusalem governorate.

In regard to Palestinians in the Palestinian Territory (West Bank, Gaza Strip), figures are taken from revised estimates based on the latest data. The data were prepared by the PCBS from the results of the population, housing and establishments survey of 2007, based on a developed hypothesis on anticipated trends in fertility, death rates, and international immigration of Palestinians into the Palestinian Territory in future years.

[1] J1 Includes those parts of Jerusalem governorate annexed by Israel in 1967.

With regard to Palestinians in Jordan, data are taken from estimates of the United Nations Relief and Works Agency (UNRWA), in addition to surveys conducted in collaboration with a number of international organizations in Jordan. The UNRWA records indicate that the registered number of Palestinian refugees in Jordan was estimated at 1.98 million at the end of 2011.[2]

Data for the Palestinian population in Syria are based on surveys conducted in cooperation with international organizations and reports of the Commissioner General of UNRWA and derived from the records of the agency. The UNRWA records indicate that the number of registered refugees in Syria was 486,946 at the end of 2011.[2]

Data for the Palestinian population in Lebanon are based on surveys conducted there in cooperation with international organizations and reports of the Commissioner General of UNRWA and the records of the agency. The UNRWA records show that the number of Palestinian refugees registered in Lebanon was 436,154 at the end of 2011.[2]

Data on the Palestinian population in other Arab states and foreign countries are derived from the estimates of researchers, associations and Palestinian centers.

1.2 Population Projection Assumptions

1. Palestinians in the Palestinian Territory: The projections of the number of Palestinians in the Palestinian Territory are based on the following assumptions:
   - The decline of the total fertility rate by 30% during 2007-2025 in the West Bank and Gaza Strip.
   - Decline of infant mortality rates by 50% during 2007-2025 in both the West Bank and Gaza Strip.
   - The presumption of net international immigration is equal to zero from 2007 to the end of the projection period in 2025.
2. Palestinians in Israel: The current annual growth rate is adopted, which is 2.5% according to data from the Israeli Bureau of Statistics.
3. Palestinians in Arab states: It has been assumed as a steady growth rate of 2.5%.
4. Palestinians in foreign countries: It has been assumed as a fixed growth rate of 1.5%.

1.3 Report Structure

The report constitutes a preface and four chapters. Chapter one comprises the methodology. Chapter two presents a report on Palestinians in Diaspora and in historical Palestine (estimating the number of Palestinians in the world and the demographic characteristics of Palestinians living in Jordan, Syria, Lebanon, Israel). Chapter three focuses on end of year estimates of the Palestinian population in the Palestinian Territory, the percentage distribution of population by selected age groups, sex ratio, refugee status, and other specific demographic characteristics. Finally, chapter four presents the concepts and definitions.

2 http://www.unrwa.org

Chapter Two

Palestinians in Diaspora and in Historical Palestine

This chapter presents a summary of the most important demographic and population indicators in the Diaspora and in historical Palestine.

2.1 Estimated World Population of Palestinians

11.6 Million Palestinians in the World at the End of 2012

There are estimated to be 11.6 million Palestinians in the world at the end of 2012, distributed according to location as follows: 4.4 million in the Palestinian Territory, which is 37.7% of the Palestinian world population; 1.4 million in Israel (12.1%); 5.1 million in Arab countries (44.5%); and 655 thousand in foreign countries (5.7%).

Percentage Distribution Population of Palestinian by Country of Residence, End year 2012

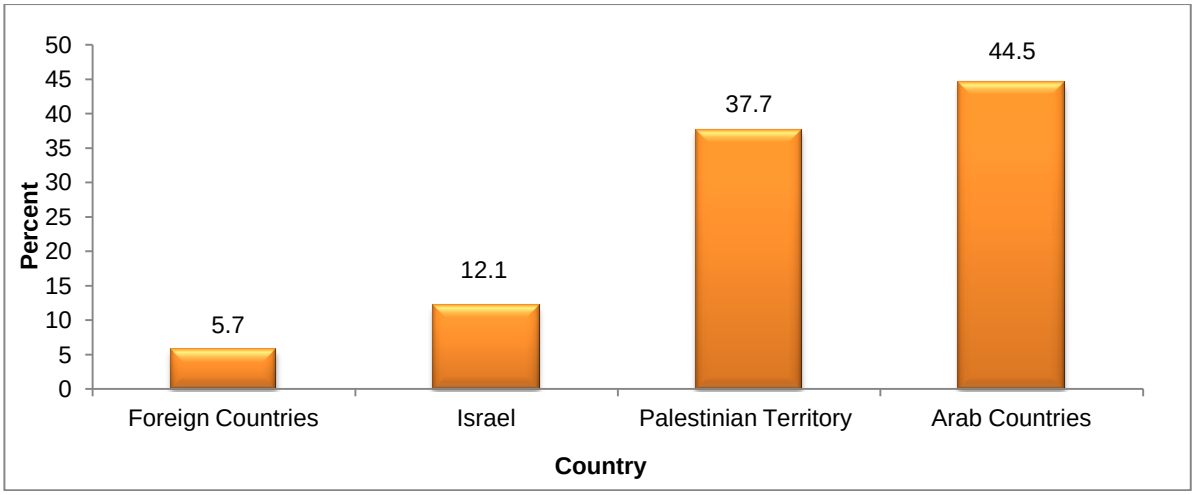

2.2 Estimated Number of Palestinians and Jews in historical Palestine

7.2 Million Palestinians compared to 6.9 million Jews in 2020 in Historical Palestine

PCBS estimates indicate that there were around 5.8 million Palestinians living in historical Palestine at the end of 2012, while there were 5.9 million Jews end year 2011 according to estimates by the Israeli Central Bureau of Statistics for 2011 , and by end of 2012 is expected to reach 6.0 million Jews. The number of Palestinians and Jews will total about 6.5 million of each by the end of 2016. By providing current growth rates to remain the same. However, the number of Palestinians in historical Palestine will total 7.2 million compared to 6.9 Jews by the end of 2020.[3]

[3] Data on Palestinian populations is based on estimates by PCBS, while estimates of the Jewish population are based on figures in the annual Israeli Statistical Abstract 2012, Issue no. 63.

Projected Population for Palestinian and Jews Population in Historic Palestine, Selected Years

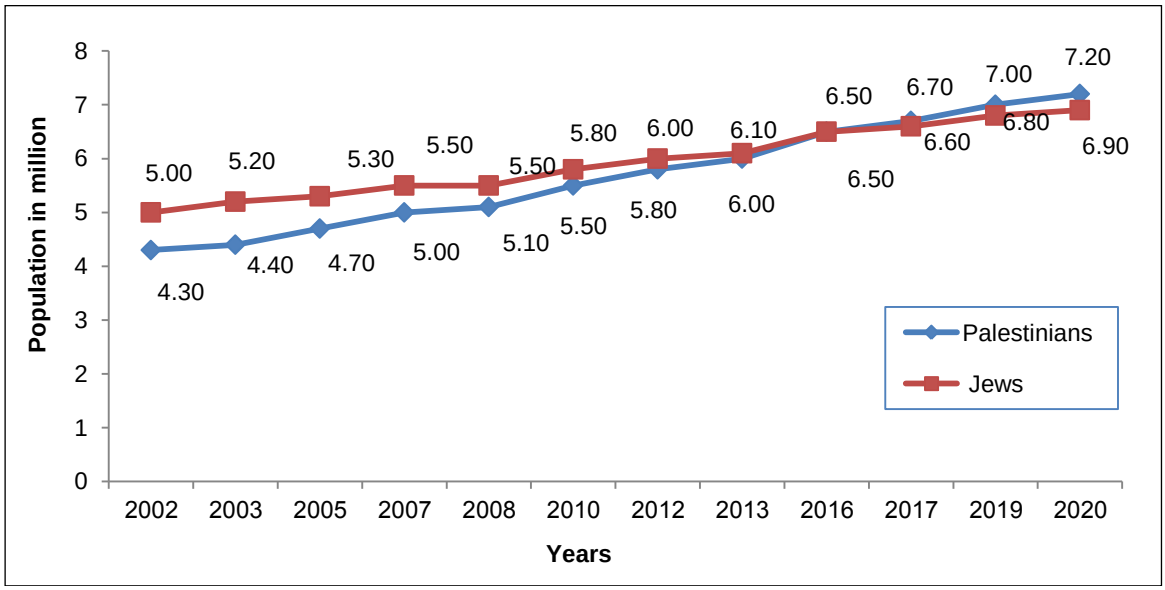

2.3 Demographic Aspects of Palestinians in Diaspora and Israel

- **Palestinians in Jordan**

Data indicate that the Palestinian household size is 4.8 persons and the annual growth rate is 2.4%. The average fertility of Palestinian women in Jordan is around 3.3 births per woman with a crude birth rate of 29.2 births per thousand. The infant mortality rate in Palestinian refugee camps in Jordan is 22.6 deaths per thousand live births, while the mortality rate of children up to five years of age is 25.7 deaths per thousand live births in 2010.[4]

- **Palestinians in Syria**

The available data on Palestinians living in Syria showed that in 2009, 33.1% of the population were aged less than 15, while 4.4% were aged 65 years and above.[5] Data also indicate that the Palestinian household size was 4.1 individuals in 2010 and population growth was 1.6 for the same year. The total fertility in 2010 of Palestinians in Syria was 2.5 births for each woman and the crude birth rate was 29.2 per thousand of the total population. The infant mortality in 2010 was 28.2 deaths per thousand live births and the mortality rate among children below five years of age was 31.5 deaths per thousand births. [6]

In 2006, in the Palestinian population aged 15 years and above in Syria, 48.3% of males were unmarried and 40.8% of females. The highest percentage of unmarried individuals was in the 15-19 age group: 100% of males and 92.7% of females. Female widows in the Palestinian population living in Syria were 4.2% compared to 0.5% for males**.** [7]

- **Palestinians in Lebanon**

The available data on Palestinians living in Lebanon in 2011 showed that 31.1% of the population were aged less than 15, while 6.1% were aged 65 years old and above. The sex ratio was 98.2 males per hundred females in 2011. The data also indicated that the percentage unmarried female Palestinian in Lebanon (12 years and over) 43.7%, and as the percentage of

[4] UNRWA, 2011. UNRWA STATISTICS -2010- First issue, selected indicators
5 PCBS, 2011. Palestinian Statistical Yearbook No. 11. Ramallah- Palestine.
6 Previous Source (4)
7 Previous Source (5)

married women (52.2%), and the percentage of divorced 2.3%, and the percentage of widows 1.7% for the year 2011.

The available data for 2011 indicate that the average Palestinian household size was 4.4 persons, the total fertility rate was 2.8 births per woman and the infant mortality rate was 15.0 per thousand live births and the mortality rate for children below the age of five was 17.0 per thousand live births in the same year.[8]

- **Palestinians in Israel**

The estimated number of Palestinians living in Israel at the end of 2012 was 1.4 million. Available data on Palestinians living in Israel in 2011 show that 36.5% of the population were aged less than 15, while 4.1% were aged 65 years old and above.

The total fertility rate for Palestinians living in Israel was 3.3 births per woman in 2011. This rate is higher than the Israeli fertility rate of 3.0 births per woman for the same year. The Palestinian household size was 4.8 persons in 2011. The crude birth rate was 25.0 births per thousand out of the total population and the crude mortality rate was 2.7 per thousand. The infant mortality rate in 2011 was 6.7 per thousand live births and the sex ratio was 102.0 males per hundred females.[9]

[8] The Palestinian Central Bureau of Statistics2012, database the survey fourth-indicators Cluster in Palestinian refugee camps in Lebanon, 2011.
[9] Israeli Statistical Yearbook, 2012: Issue 63.

Chapter Three

Palestinians in the Palestinian Territory

This chapter summarises the most important population and demographic indicators in the Palestinian Territory at the end of 2011, based on different sources.

4.4 Million of Population in Palestinian Territory at the End of 2012

The estimated population of Palestinians in the Palestinian Territory at the end of 2012 was 4.4 million: 2.7 million in the West Bank (61.6%) and 1.7 million (38.4%) in Gaza Strip. The highest population was in Hebron with 15.0% of the total population, followed by Gaza governorate with 13.3% and the Jerusalem population with 9.2%. Jericho and Al Aghwar had the lowest population rate of 1.1%.

Percentage Distribution of Population in The Palestinian Territory by Governorate, End year 2012

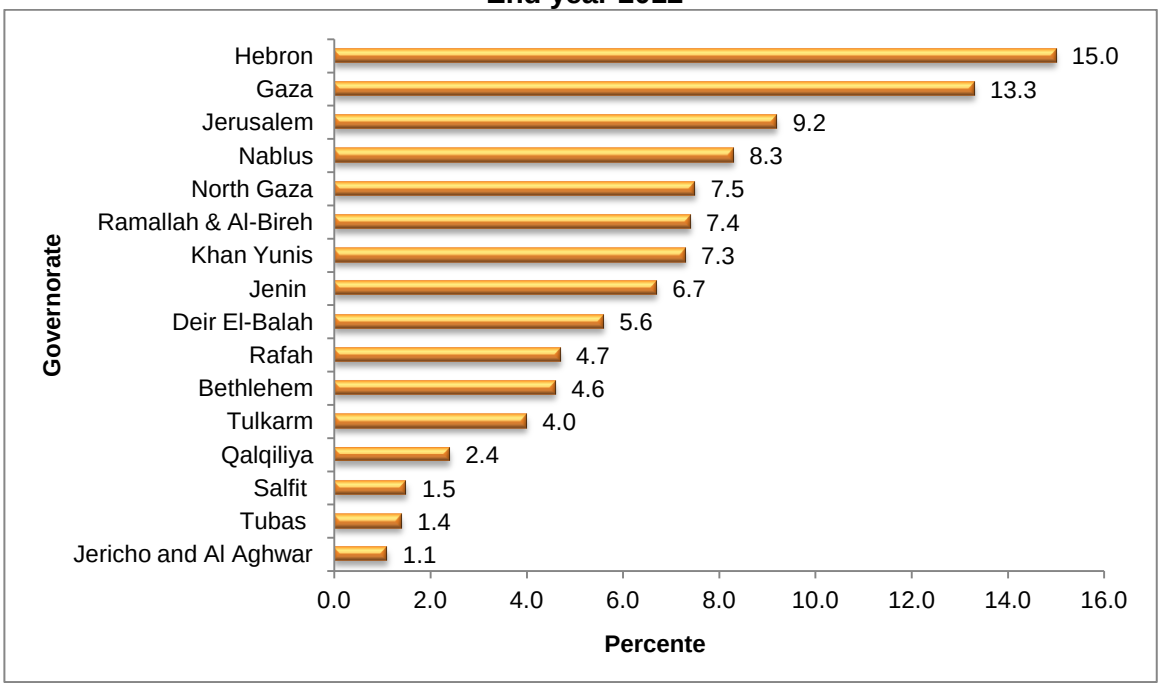

44.2% of Palestinian Population in Palestinian Territory are refugees

Estimates for 2011 indicate that 44.2% of the total Palestinian population in the Palestinian Territory were refugees, estimated in number at 1.9 million: 798 thousand in the West Bank (29.7% of the total West Bank population) and 1.1 million in Gaza Strip (67.4% of the total population in Gaza Strip).

40.2% of Population in Palestinian Territory below age of 15 years

Palestinian society in the Palestinian Territory is a young society with 40.2% of the population aged less than 15 at the end of 2012. There was a distinct regional difference with a rate of 38.1% in the West Bank compared to 43.7% in Gaza Strip. The percentage of those aged 65 years old and above was 2.9%: 3.3% in the West Bank and 2.3% in Gaza Strip .

Sex Ratio in Palestinian Territory is 103.2 Males per 100 Females

At the end of 2012, there were 2.21 million males in the Palestinian Territory compared to 2.14 females, a sex ratio of 103.2. In the West Bank, there were 1.36 million males and 1.32 million females, a sex ratio of 103.2. In Gaza Strip, there were 850 thousand males and 823 thousand females, a sex ratio of 103.2.

High Dependency Ratio in Palestinian Territory

Data indicate that the dependency rate fell in the Palestinian Territory from 101.3 in 1997 to 75.9 in 2012, but there was a distinct difference between the West Bank and Gaza Strip. In 2012, the rate decreased in the West Bank from 94.7 in 1997 to 70.7 in 2012 while in Gaza Strip the rate decreased from 114.5 in 1997 to 85.0 in 2012.

19.2 Years is the Median Age in the Palestinian Territory

There has been a slight increase in the median age in the Palestinian Territory during 1997-2012: the median age rose from 16.4 years in 1997 to 19.2 years in 2012. In the West Bank, the median age rose from 17.4 years in 1997 to 20.0 years in 2012, while in Gaza Strip it increased from 14.8 in 1997 to 17.6 years in 2012.

Decline in Crude Birth Rates in Palestinian Territory

Population projections indicate that the crude birth rate in the Palestinian Territory will decline from 32.7 crude births per thousand of population in 2012 to 31.9 crude births in 2015. The crude birth rate varies between 30.1 births in the West Bank and 37.3 births in Gaza Strip in 2012.

Decline in Crude Mortality Rates in Palestinian Territory

The crude mortality rates are relatively low compared to those prevailing in Arab countries. Crude mortality rates are expected to decline from 3.9 deaths per 1000 population in 2012 to 3.6 deaths per 1000 population by 2015. The crude mortality rate should fall from 4.0 deaths per thousand population in 2012 in the West Bank to 3.8 deaths per thousand population by 2015, while in Gaza Strip should fall from 3.8 deaths per thousand population in 2012 to 3.5 deaths per thousand population by 2015, This indicates the improvements in the quality of life and public access to medical services.

3.0% Population Increase in Palestinian Territory mid 2012

The rate of population increase in the Palestinian Territory in mid 2012 was 3.0%: 2.7% in the West Bank and 3.5% in Gaza Strip. It is anticipated that this growth rate will remain stable over the coming five years since the mortality rate is declining and fertility rates remain high, despite a tendency to slow. This will therefore require appropriate economic and social policies to deal with the population increase in coming years.

Decline in Household Size in the Palestinian Territory

Data indicate that the Household Size fell in the Palestinian Territory from 6.4 in 1997 to 5.6 in 2012, In the West Bank, the average household size fell to 5.3 persons in 2012 compared to 6.1 in 1997. while in Gaza Strip, the average size fell to 6.1 persons in 2012 compared to 6.9 in 1997.

High Fertility Rates in the Palestinian Territory

The fertility rate in the Palestinian Territory is high compared to other countries due to early marriage, especially for females, and the desire to have children, in addition to the customs and traditions prevailing in Palestinian society, but there are indicators that the fertility rate has begun to decline over the past decade. According to the results of the Palestinian household survey in 2010, the total fertility rate had fallen to 4.4 births during 2008-2009 compared to 6.0 births in 1997. The fertility rate continued high in Gaza Strip compared to the West Bank during 1997-2009, with 4.0 births during 2008-2009 in the West Bank compared to 5.6 births in 1997. In Gaza Strip, the fertility rate was 5.2 during 2008-2009 compared to 6.9 in 1997.

The total fertility rate in the Palestinian Territory is high compared to Arab countries: 3.8 births in Jordan, 2.9 births in Egypt and 2.1 births in Tunisia in 2010. [10]

Increased Life Expectancy in 2012

As a result of the decrease in the mortality rate in the Palestinian Territory, the life expectancy for individuals has increased to 72.7 years: 71.3 for males and 74.1 for females in 2012. This varied by region with life expectancy of 73.1 years in the West Bank: 71.7 years for males and 74.5 for females, while in Gaza Strip live expectancy was 72.1 years: 70.7 years for males and 73.5 for females. Reasons for the increase in life expectancy include improvements in health care and the gradual decrease of mortality rates among infants and children.

Life Expectancy at Birth in the Palestinian Territory by Region and sex, 2012

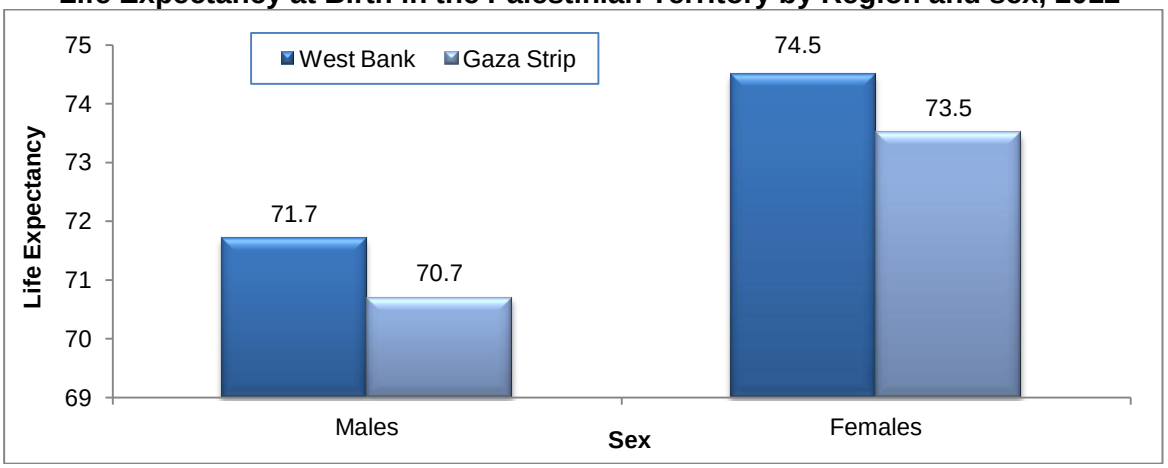

Sours : Palestinian Central Bureau of Statistics, 2012. Revised Estimate Based on the Final Results of Population, Housing and Establishment Census 2007. Ramallah-Palestine.

[10] Population Reference Bureau. World Population Data Sheet, 2012.

Chapter Four

Concepts and Definitions

Average household size:
It refer to the average number of privet household member calculated through dividing the total number of member for a certain category by number of household for that particular category.

Crude Birth Rate:
The number of births per 1,000 persons in a given year.

Crude Death Rate:
The number of deaths per 1,000 persons in a given year.

Crude Marriage Rate (CMR):
The number of marriages per 1000 population in mid year.

Crude Divorce Rate (CDR):
The number of divorces per 1000 population in mid year.

Dependency Ratio:
The ratio of the persons defined as economically dependent to those in the ages defined as economically productive; arbitrary defined as the ratio of the elderly (those 65 years and over) plus the young (those under 15 years of age) to the population in the "working ages" (those 15-64 years of age).

Infant Mortality Rate
The number of infant deaths under one year of age in a given year per 1,000 live births during the year.

Life Expectancy:
The average number of additional years a person would live if current mortality trends were to continue. Most commonly cited as life expectancy at birth.

Median Age:
The age which divides a population into two numerically, equal groups; that is, half of the people are younger than this age and the second half are older.

Rate of Natural Increase:
The rate at which a population is increasing (or decreasing) in a given year due to an increase (or decrease) of births against deaths expressed as a percentage of the base population.

Refugee Status:
This status relates to the Palestinians who were forced to leave their land in the Palestinian Territory occupied by Israel in 1948. It applies to their male sons and grandchildren.

Registered Refugees: It applies to registered refugees holding refugee registration cards issued by UNRWA.

Non-Registered Refugees: It applies to unregistered refugees who do not hold refugee registration cards issued by UNRWA.

Non-Refugee: It applies to any Palestinian not categorized under any of the two aforementioned status types.

Sex Ratio:
The number of males per 100 females in a population.

Total Fertility Rate:
The average number of children that would be born alive to a woman (or group of women) during her life time if she were to pass through her childbearing (15-49) years conforming to the age specific fertility rates of a given years. The sum of age specific fertility rates is multiplied by 5.