



دولة فلسطين
الجهاز المركزي للإحصاء الفلسطيني
التعداد العام للسكان والمساكن والمنشآت 2017



تقرير المساكن
النتائج النهائية
محافظة أريحا والأغوار



تم إعداد هذا التقرير حسب الإجراءات المعيارية المحددة في ميثاق الممارسات للإحصاءات الرسمية الفلسطينية 2006

© ربيع الثاني 1441هـ - كانون أول، 2019.

جميع الحقوق محفوظة.

في حالة الاقتباس، يرجى الإشارة إلى هذه المطبوعة كالتالي:

الجهاز المركزي للإحصاء الفلسطيني، 2019. التعداد العام للسكان والمساكن والمنشآت 2017: تقرير المساكن - النتائج النهائية. محافظة أريحا والأغوار. رام الله - فلسطين.



القدس
عاصمة الثقافة الإسلامية
al QUDS
Jerusalem, Capital of Islamic Culture 2018

جميع المراسلات توجه إلى:

الجهاز المركزي للإحصاء الفلسطيني

ص.ب. 1647، رام الله - فلسطين

هاتف: (970/972) 2 2982700

فاكس: (970/972) 2 2982710

الرقم المجاني: 1800300300

بريد إلكتروني: diwan@pcbs.gov.ps

صفحة إلكترونية: <http://www.pcbs.gov.ps>

الرقم المرجعي: 2499

تم تمويل طباعة هذا التقرير من جمهورية الصين الشعبية



محمود عباس

رئيس دولة فلسطين

رئيس اللجنة التنفيذية لمنظمة التحرير الفلسطينية

1791



يعتبر التعداد العام للسكان والمساكن والمنشآت ركناً أساسياً من أركان النظام الإحصائي الرسمي في أي دولة، حيث يأتي تنفيذه عام 2017 استحقاقاً قانونياً وتنموياً ووطنياً وسيادياً، ويمثل انجازه لبنة أساسية في عملية بناء الدولة، وإرساء أسس التخطيط السليم بمعايير علمية نظراً لما يوفره من إحصاءات دقيقة وتفصيلية لمختلف نواحي الحياة، ويساهم في بناء الدولة الفلسطينية العتيدة وتحقيق الاستقلال السياسي والاقتصادي والاجتماعي والتنموي بجوانبه كافة.

وقد تم تنفيذ هذا المشروع الوطني الكبير من خلال استخدام التكنولوجيا والتقنيات الحديثة في جمع البيانات، وشكل تنفيذه تحدياً كبيراً لجميع العاملين فيه كونه ينفذ في ظل ظروف استثنائية تفرضها إجراءات الاحتلال الإسرائيلي، وبفضل عزيمة وإصرار الفريق الوطني للتعداد العام للسكان والمساكن والمنشآت 2017، واحتضان القيادة السياسية جعلت من التغلب على هذا التحدي أمراً ممكناً، حيث نفذ بأيدٍ وبخبراتٍ فلسطينية وقرارٍ فلسطيني مستقل، واستجابةً للحاجات الوطنية في شتى المجالات.

لقد أسهم تنفيذ هذا التعداد الشامل في التأكيد على الهوية والسيادة الوطنية على الأرض الفلسطينية وتحديداً في القدس الشرقية، خاصةً وأن تنفيذه جاء في وقتٍ تشتد فيه الهجمة العنصرية الشرسة على القدس الشريف، والتي كان آخرها القرار الأمريكي الجائر باعتبار القدس عاصمة لدولة إسرائيل، إضافة إلى الممارسات الإسرائيلية اليومية على الأرض من مصادرة للأراضي، وتوسيع وبناء وحدات استيطانية جديدة، الأمر الذي أدى إلى تعثر عملية السلام بل توقفها بشكل تام. وبالرغم من ذلك كله فإن القيادة الفلسطينية وكذلك الحكومة ماضية في خطتها التنموية، فالتنمية أهم الدعامات الضرورية لتأسيس مجتمع ديمقراطي، وبناء انسانٍ حرٍ ملتزم بالبادئ الوطنية والإنسانية. فالإحصاءات الدقيقة والعلمية هي العمود الفقري لوضع خططٍ تنموية، مبنية على أسسٍ سليمة تشكل



رافعةً للتطور والازدهار، لذا فإننا نرى في النتائج التي خلص اليها التعداد مرجعاً مهماً لخطط وسياسات التنمية خلال العقد القادم.

إن البيانات التي وفرها التعداد ستمكن القيادة والحكومة الفلسطينية والجهات الرسمية كافة، من وضع الخطط والبرامج المستقبلية وترجمتها الى خطط وبرامج لمواصلة عملية التنمية والتطوير والبناء، وتقديم أفضل الخدمات لأبناء شعبنا الفلسطيني وقطاعاته المختلفة.

لقد أبدى المجتمع الدولي اهتماماً بالغاً بهذا المشروع التنموي وعبر عن اهتمامه من خلال الدعم المادي والفني الذي قدمته بعض الدول الصديقة والمنظمات الدولية والحكومة الأردنية. كما ساهمت العديد من الوزارات والمؤسسات الرسمية والخاصة والأهلية، وكذلك مؤسسات المجتمع المدني في توفير الاحتياجات اللوجستية للتعداد ودعم ومساندة طواقم العمل ومساهماتهم في تذليل العقبات وتوفير متطلبات النجاح. فلهم جميعاً كل الشكر والتقدير.

إننا اذ نهدي هذا الإنجاز التاريخي الى كل فلسطيني، لنعبر عن تقديرنا وشكرنا لأسرة الجهاز المركزي للإحصاء الفلسطيني وفريق التعداد رئيساً وكوادر وعاملين على اصرارهم وعطائهم وتقانيهم في تحقيق هذا الإنجاز الوطني الهام الذي نفتخر به جميعاً.

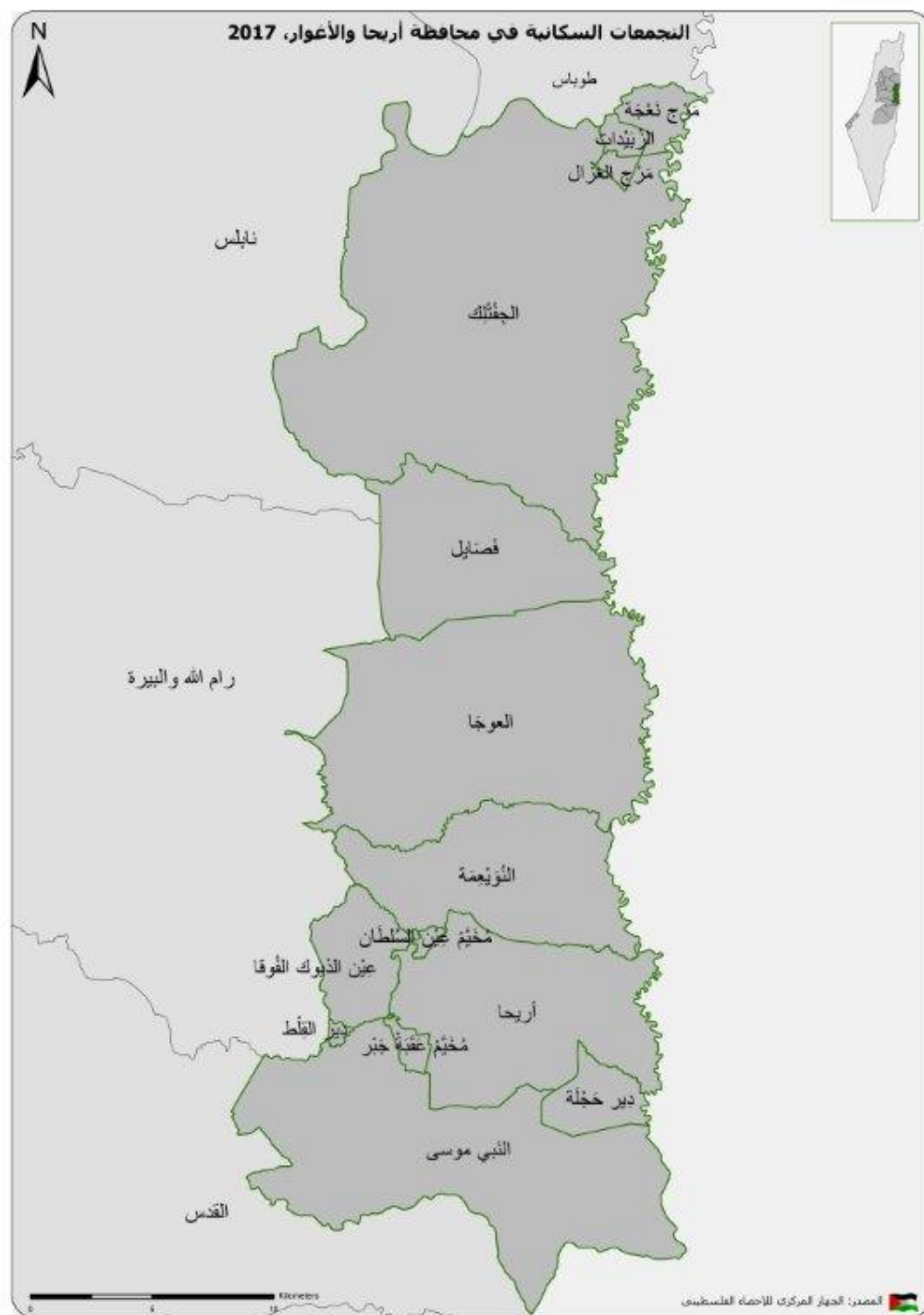
وتفضلوا بقبول فائق الاحترام،

رام الله في: 04/09/2018م

محمود عباس

رئيس دولة فلسطين

رئيس اللجنة التنفيذية لمنظمة التحرير الفلسطينية



شكر وتقدير

يتقدم الجهاز المركزي للإحصاء الفلسطيني بالشكر والتقدير إلى كافة أبناء شعبنا الفلسطيني الذين ساهموا في إنجاح التعداد العام للسكان والمساكن والمنشآت 2017 من خلال حرصهم وتعاونهم بالإدلاء بالبيانات المطلوبة، وإلى الجنود المجهولين أبناء الأسرة الإحصائية، على تقانيمهم في العمل، وجهودهم الحثيثة والاستثنائية التي بذلوها في تنفيذ هذا المشروع بكافة مراحله، ونخص بالذكر جهود رئيس وأعضاء غرفة العمليات المركزية، ورئيس وأعضاء اللجنة التنفيذية للتعداد، وغرف العمليات الفرعية، ومدراء التعداد في المحافظات ومساعدوهم، والطواقم المساندة، والمنسقون الإعلاميون، والمشرفون الميدانيون، والمراقبون، والعدادون، وكافة اللجان وفرق العمل العاملة على التعداد.

كما يتقدم الجهاز بجزيل الشكر والتقدير إلى القيادة السياسية ممثلة بفخامة السيد الرئيس محمود عباس "أبو مازن" حفظه الله، وإلى الحكومة الفلسطينية ممثلة بدولة الأخ أ. د. رامي الحمد لله على دعمهم واهتمامهم ومواكبتهم لسير العمل على المشروع.

لقد تم تخطيط وتنفيذ التعداد العام للسكان والمساكن والمنشآت 2017، بقيادة فريق فني من الجهاز المركزي للإحصاء الفلسطيني، وبدعم مالي من الحكومة الفلسطينية، ومكتب الممثلة النرويجية لدى دولة فلسطين، والوكالة السويسرية للتنمية والتعاون (SDC)، ووكالة التعاون السويدية (SIDA)، والممثلة الهولندية، والوكالة الألمانية للتعاون الدولي (GIZ)، والاتحاد الأوروبي- المفوضية الأوروبية (EU)، وصندوق الأمم المتحدة للسكان (UNFPA)، وبرنامج الأمم المتحدة الإنمائي (UNDP)، والوكالة الإسبانية للتعاون الإنمائي الدولي (AECID)، والحكومة اليابانية، والتعاون الإيطالي (AICS)، ومنظمة الأمم المتحدة للطفولة (UNICEF)، ومؤسسة إنقاذ الطفل، وصندوق الاستثمار الفلسطيني، وهيئة الأمم المتحدة للمرأة (UNWOMEN)، فلهم جميعاً كل الشكر والتقدير على مساهمتهم القيمة في تمويل هذا المشروع.

ويتقدم الجهاز أيضاً بجزيل الشكر وعظيم الامتنان، إلى حكومة المملكة الأردنية الهاشمية ممثلة بدائرة الإحصاءات العامة على مساهمتهم الكريمة بتوفير 7500 جهاز لوحي (Tablet) على سبيل الإعارة؛ لاستخدامها في تنفيذ التعداد.

وكون التعداد مشروعاً وطنياً؛ فقد ساهمت العديد من الوزارات، والمؤسسات الرسمية والخاصة والأهلية، وكذلك مؤسسات المجتمع المدني، والجامعات، والهيئات المحلية من مجالس وبلديات، ولجنة الانتخابات المركزية، في توفير الاحتياجات اللوجستية للتعداد من مقرات ومكاتب وقاعات تدريب، كما ساهمت وسائل الإعلام الرسمية والخاصة بأنواعها المرئية والمسموعة والمكتوبة، وشركة الاتصالات الفلسطينية، وشركتي جوال وأوريدو في الحملة الإعلامية للتعداد بكافة المراحل، إضافة إلى وجهاء العشائر والعائلات وقادة الرأي والتأثير على دورهم في تذليل العقبات وتسهيل عمل فريق التعداد، ولا ننسى الدور الهام الذي قام به المحافظين من خلال مواكبتهم ومتابعتهم المباشرة للمشروع منذ البداية، ومساهمتهم في تذليل العقبات وتوفير كافة متطلبات النجاح، إضافة إلى دعم وتعاون العديد من المؤسسات والمنظمات الإقليمية والدولية، فلهم جميعاً كل الشكر والتقدير.

فريق العمل

- إعداد التقرير

محمد شاهين

ربى القبيج

- تصميم الخرائط

امثال الشعبي

- تدقيق معايير النشر

حنان جناجره

- المراجعة الأولية

اميمة الأحمد

ماهر صبيح

رانيا أبو غبوش

- المراجعة النهائية

عنايه زيدان

- الإشراف العام

د. علا عوض

رئيس الجهاز/ المدير الوطني للتعداد

تنويه للمستخدمين

- تم احتساب النسب في فصل النتائج الرئيسية على أساس الحالات المبينة خصائصها فقط.
- تستند بيانات السكان والمساكن في هذا التقرير إلى عدد السكان الذين تم عددهم فعلاً، والمقيمين في مساكن مأهولة بأسر خاصة ولا يشمل المساكن العامة والأفراد القاطنين فيها
- مجموع النسب المئوية في بعض الجداول قد لا يساوي 100% نتيجة التقريب.
- للحصول على معلومات حول المنهجية وجودة البيانات يمكن الرجوع إلى تقرير ملخص النتائج النهائية للتعداد- والمتوفر على الرابط الآتي:

<http://www.pcbs.gov.ps/Downloads/book2383.pdf>

قائمة المحتويات

الصفحة	الموضوع
	قائمة الجداول
	المقدمة
23	المصطلحات والمؤشرات والتصنيفات
23	1.1 المصطلحات والمؤشرات
30	2.1 التصنيفات
31	النتائج الرئيسية
31	1.2 أعداد المساكن المأهولة
32	2.2 المساكن المأهولة حسب نوع المسكن
32	3.2 المساكن المأهولة حسب حيازة المسكن
33	4.2 كثافة السكن
33	5.2 المصدر الرئيسي لمياه الشرب
34	6.2 المساكن المأهولة حسب الاتصال بالكهرباء
34	7.2 المساكن المأهولة حسب نوع المراض المستخدم
35	8.2 توفر السلع المعمرة ووسائل تكنولوجيا المعلومات
37	الجداول الاحصائية

قائمة الجداول

الجدول	الصفحة
جدول 1: مؤشرات مختارة لظروف السكن في محافظة أريحا والأغوار حسب نوع التجمع 1997، 2007، 2017	39
جدول 2: المساكن المأهولة في محافظة أريحا والأغوار حسب نوع التجمع وعدد الغرف في المسكن، 2017	40
جدول 3: المساكن المأهولة والأفراد في محافظة أريحا والأغوار حسب نوع التجمع ونوع المسكن وعدد الغرف في المسكن، 2017	41
جدول 4: المساكن المأهولة في محافظة أريحا والأغوار حسب نوع التجمع وعدد الغرف المخصصة للنوم في المسكن، 2017	45
جدول 5: المساكن المأهولة والأفراد في محافظة أريحا والأغوار حسب نوع التجمع ونوع المسكن وعدد الغرف المخصصة للنوم في المسكن، 2017	46
جدول 6: المساكن المأهولة والأفراد في محافظة أريحا والأغوار حسب نوع التجمع واستخدام مياه الشرب الآمنة، واستخدام الصرف الصحي المحسن، 2017	50
جدول 7: المساكن المأهولة والأفراد في محافظة أريحا والأغوار حسب نوع التجمع والمصدر الرئيسي لمياه الشرب لدى الأسرة، 2017	51
جدول 8: المساكن المأهولة والأفراد في محافظة أريحا والأغوار حسب نوع التجمع ونوع المسكن والمصدر الرئيسي لمياه الشرب لدى الأسرة، 2017	52
جدول 9: المساكن المأهولة والأفراد في محافظة أريحا والأغوار حسب نوع التجمع واتصال المسكن بالكهرباء، 2017	56
جدول 10: المساكن المأهولة والأفراد في محافظة أريحا والأغوار حسب نوع التجمع ونوع المسكن واتصال المسكن بالكهرباء، 2017	57
جدول 11: المساكن المأهولة والأفراد في محافظة أريحا والأغوار حسب نوع التجمع ونوع المرحاض الذي تستخدمه الأسرة، 2017	61
جدول 12: المساكن المأهولة والأفراد في محافظة أريحا والأغوار حسب نوع التجمع ونوع المسكن ونوع المرحاض الذي تستخدمه الأسرة، 2017	62
جدول 13: المساكن المأهولة والأفراد في محافظة أريحا والأغوار حسب نوع التجمع ومساحة سطح المسكن، 2017	66

الجدول	الصفحة
جدول 14: المساكن المأهولة والأفراد في محافظة أريحا والأغوار حسب نوع التجمع وتوفر مطبخ في المسكن، 2017	67
جدول 15: المساكن المأهولة والأفراد في محافظة أريحا والأغوار حسب نوع التجمع ونوع المسكن وتوفر مطبخ في المسكن، 2017	68
جدول 16: المساكن المأهولة والأفراد في محافظة أريحا والأغوار حسب نوع التجمع وتوفر حمام في المسكن، 2017	72
جدول 17: المساكن المأهولة والأفراد في محافظة أريحا والأغوار حسب نوع التجمع ونوع المسكن وتوفر حمام في المسكن، 2017	73
جدول 18: المساكن المأهولة والأفراد في محافظة أريحا والأغوار حسب نوع التجمع وتوفر مرحاض في المسكن، 2017	77
جدول 19: المساكن المأهولة والأفراد في محافظة أريحا والأغوار حسب نوع التجمع ونوع المسكن وتوفر مرحاض في المسكن، 2017	78
جدول 20: المساكن المأهولة والأفراد في محافظة أريحا والأغوار حسب نوع التجمع وتوفر حمام ومرحاض معا في المسكن، 2017	82
جدول 21: المساكن المأهولة والأفراد في محافظة أريحا والأغوار حسب نوع التجمع ونوع المسكن وتوفر حمام ومرحاض معا في المسكن، 2017	83
جدول 22: الأسر في محافظة أريحا والأغوار حسب نوع التجمع وعمر وجنس رب الأسرة ونوع المسكن، 2017	87
جدول 23: الأسر في محافظة أريحا والأغوار حسب نوع التجمع ونوع المسكن والعلاقة بقوة العمل والجنس لرب الأسرة، 2017	91
جدول 24: الأسر في محافظة أريحا والأغوار حسب نوع التجمع وحياسة المسكن والعلاقة بقوة العمل والجنس لرب الأسرة، 2017	93
جدول 25: المساكن المأهولة والأفراد في محافظة أريحا والأغوار حسب نوع التجمع وحياسة المسكن، 2017	95
جدول 26: المساكن المأهولة والأفراد في محافظة أريحا والأغوار حسب نوع التجمع ونوع المسكن وحياسة المسكن، 2017	96
جدول 27: الأسر في محافظة أريحا والأغوار حسب نوع التجمع ونوع المسكن ونوع الأسرة، 2017	100

الجدول	الصفحة
جدول 28: الأسر في محافظة أريحا والأغوار حسب نوع التجمع وحيارة المسكن ونوع الأسرة، 2017	102
جدول 29: الأسر في محافظة أريحا والأغوار حسب نوع التجمع وحيارة المسكن وحجم الأسرة، 2017	104
جدول 30: الأسر في محافظة أريحا والأغوار حسب نوع التجمع وعدد الغرف في المسكن وحجم الأسرة، 2017	106
جدول 31: الأسر الفلسطينية والأفراد في محافظة أريحا والأغوار حسب نوع التجمع وحالة اللجوء لرب الأسرة وعدد الغرف في المسكن، 2017	107
جدول 32: الأسر في محافظة أريحا والأغوار حسب نوع التجمع وكثافة السكن (عدد الأفراد في الغرفة)، 2017	109
جدول 33: الأسر في محافظة أريحا والأغوار حسب نوع التجمع ونوع المسكن وكثافة السكن (عدد الأفراد في الغرفة)، 2017	110
جدول 34: الأسر في محافظة أريحا والأغوار حسب نوع التجمع والمصدر الرئيسي للطاقة المستخدمة في الطبخ، 2017	112
جدول 35: الأسر في محافظة أريحا والأغوار حسب نوع التجمع والمصدر الرئيسي للطاقة المستخدمة في التدفئة، 2017	113
جدول 36: الأسر في محافظة أريحا والأغوار التي يتوفر لديها السلع المعمرة حسب السلعة ونوع التجمع، 2017	114
جدول 37: الأسر في محافظة أريحا والأغوار التي يتوفر لديها وسائل تكنولوجيا المعلومات حسب وسيلة تكنولوجيا المعلومات ونوع التجمع، 2017	115
جدول 38: الأسر في محافظة أريحا والأغوار حسب عدد وسائل تكنولوجيا المعلومات المتوفرة ونوع التجمع، 2017	116
جدول 39: المساكن المأهولة في محافظة أريحا والأغوار حسب نوع التجمع والطريقة المستخدمة للتخلص من النفايات المنزلية، 2017	119

المقدمة

يعتبر التعداد العام للسكان والمساكن والمنشآت ركناً أساسياً من أركان بناء الدولة، ويشكل تنفيذه استحقاقاً قانونياً وتنموياً وإحصائياً بموجب قانون الإحصاءات العامة للعام 2000، كما يمثل شكلاً من أشكال السيادة الوطنية على الأرض. ويعد هذا التعداد الثالث الذي ينفذ في دولة فلسطين، فقد تم تنفيذ التعداد الأول العام 1997، والتعداد الثاني العام 2007. ويأتي تنفيذ هذا التعداد بهدف توفير قاعدة بيانات إحصائية حديثة وشاملة، تعكس صورة رقمية لواقع المجتمع الفلسطيني في شتى المجالات، وتلبي الاحتياجات الوطنية بناءً على التوصيات الدولية، وتوصيات الأمم المتحدة بشأن محتويات التعداد، لتشكل بذلك العمود الفقري لبناء الخطط وتطوير السياسات والاستراتيجيات التنموية خلال العقد القادم.

يتم تنفيذ التعدادات السكانية في معظم دول العالم بصورة دورية كل 10 سنوات وفقاً لتوصيات الأمم المتحدة، ويتطلب تنفيذها ظروفًا طبيعية مستقرة. إلا أن تنفيذ التعداد في دولة فلسطين يشكل حالة نادرة؛ كونه ينفذ في ظل ظروف استثنائية تفرضها إجراءات الاحتلال الإسرائيلي، وما يترتب عليها من تحديات ومعوقات، فهنا يمر جدار الضم والتوسع، وهناك مستعمرة جاثمة على الأرض، وهنا بوابة حديدية تمنع الهواء عمن يسكن خلفها، وتلك منطقة عسكرية مغلقة لا يمكن دخولها إلا بإجراءات خاصة، إضافة إلى التحديات المرتبطة بالعمل في القدس، باعتبارها التحدي الأصعب والأكثر تعقيداً، ناهيك عن التحديات التكنولوجية المتمثلة بعدم توفر خدمات الجيل الثالث (3G) في فلسطين في حينه، بفعل القيود التي يفرضها الاحتلال، الأمر الذي دفع الجهاز، إلى اتخاذ التدابير اللازمة لتجاوز هذه التحديات، عبر تطوير خطة عمل شاملة وواضحة، أخذت بالاعتبار خصوصية الحالة الفلسطينية، وحجم التحديات الميدانية.

لقد أحدث هذا التعداد نقلة نوعية، من خلال استخدام التكنولوجيا والتقنيات الحديثة في جمع البيانات ميدانياً، فقد تم تنفيذ مراحل التعداد كافة، باستخدام الأجهزة اللوحية "التابلت"، إضافة إلى استخدام نظم المعلومات الجغرافية، كما تم استحداث تطبيقات إلكترونية لكل مرحلة من مراحل التعداد، بدءاً من مرحلة تحديث الخرائط، والتعداد التجريبي، ومن ثم مرحلة الحزم، مروراً بمرحلة الحصر والترقيم، فالعد الفعلي للسكان، وانتهاءً بالدراسة البعدية، الأمر الذي ساهم في توفير الوقت والجهد، وزيادة جودة البيانات وأساقها وتصنيفها وسهولة تحليلها، وتعزيز إدارة العمل الميداني ومراقبته.

لقد قام على تنفيذ هذا التعداد جيش من طواقم العمل المختلفة، من مديرين ومساعدين ومشرفين ومراقبين وعدّادين وطواقم مساندة، وصلوا الليل بالنهار في سبيل تحقيق هذا الإنجاز، وقد ساهم هذا التعداد في توفير حوالي 11,000 وظيفة عمل مؤقتة للخريجين الشباب، للعمل في مراحله المختلفة، ولفترات متفاوتة، تراوحت مدتها ما بين شهر إلى ثمانية أشهر، وقد تلقى هؤلاء العاملون تدريباً نوعياً مكثفاً، لتعزيز قدراتهم وإكسابهم المهارات اللازمة. وحتى تكتمل عناصر المنظومة الإلكترونية في هذا التعداد، فقد تمت أتمتة كافة عمليات التقييم للعاملين والمتدربين، بما في ذلك الاختبارات اليومية والامتحانات النهائية، وقد تم تجهيز قاعات التدريب بالبنية التحتية اللازمة لذلك، وهذا، بدوره، ساهم في توفير الوقت والجهد المرتبطين باختيار فريق العمل، ودون تدخل بشري، انسجاماً مع متطلبات الحوكمة السليمة.

وحيث أن التعداد يُعد مشروعاً وطنياً بامتياز، فقد أطلق الجهاز، منذ بداية التخطيط لتنفيذه، برنامجاً للحوار والتشاور مع مختلف الوزارات والمؤسسات الرسمية والخاصة، ومؤسسات المجتمع المدني، عبر لقاءات وندوات واجتماعات ثنائية، وورش عمل، بهدف الوصول إلى إجماع وطني على محتويات التعداد، وحشد كل الطاقات والجهود لإنجاحه. كما رافق ذلك حملة إعلامية واسعة بالتنسيق مع المؤسسة الإعلامية المحلية الرسمية وغير الرسمية، بهدف توعية المواطنين بأهمية التعداد،

وحثهم على التعاون مع فريق التعداد، حتى وصلت رسالة التعداد إلى كل بيت وكل أسرة وكل مواطن، وقد تضافرت جهود أركان المجتمع الفلسطيني كافة، عبر تسخير الإمكانيات المتاحة كافة؛ من موارد بشرية، ومادية؛ كالمقرات، والمكاتب، وقاعات التدريب، والأجهزة، والمعدات، وغيرها، إضافة إلى تدخلات قوى التأثير المجتمعي، ومساهمتها في تسهيل عمل الفرق الميدانية، وتذليل العقبات، والحد، بشكل كبير، من حالات الرفض وعدم التجاوب، الأمر الذي جسّد أروع صور الانتماء للوطن، تحقيقاً لشعار التعداد "معاً وسوياً لنبني الوطن".

ونحن إذ نضع بين أيديكم النتائج النهائية للتعداد، التي يأتي نشرها في زمن قياسي، فإننا نشعر بالسعادة والفخر بهذا الإنجاز، متطلعين إلى الاستثمار الأمثل لبيانات هذا التعداد، من خلال ترجمتها إلى سلسلة خدمات يستفيد منها المواطن، تحقيقاً لرؤية الحكومة "المواطن أولاً"، فلا تنمية بدون إحصاء.

والله ولي التوفيق،،،

كانون أول، 2019

د. علا عوض
رئيس الجهاز
المدير الوطني للتعداد

الفصل الأول

المصطلحات والمؤشرات والتصنيفات

1.1 المصطلحات والمؤشرات

تعرف المصطلحات والمؤشرات المستخدمة في هذا التعداد وفق معجم المصطلحات الإحصائية، ودليل المؤشرات الإحصائية الصادرة عن الجهاز والمعتمدة على أحدث التوصيات الدولية المتعلقة بالإحصاءات والمنسجمة مع النظم الدولية

التقسيمات الجغرافية والإدارية والإحصائية:

تنقسم فلسطين إدارياً إلى (16) محافظة، وتعتبر المحافظة أعلى مستوى في الهيكل الإداري من التقسيمات الإدارية في فلسطين، بحيث تضم المحافظة الواحدة العديد من التجمعات السكانية، ويبلغ عددها 11 محافظة في الضفة الغربية و5 محافظات في قطاع غزة وهي كما يلي:

1. **الضفة الغربية:** وتشمل محافظات جنين، وطوباس والأغوار الشمالية، وطولكرم، ونابلس، وقلقيلية، وسلفيت، ورام الله والبيرة، وأريحا والأغوار، والقدس، وبيت لحم، والخليل.
2. **قطاع غزة:** ويشمل محافظات شمال غزة، وغزة، ودير البلح، وخانيونس، ورفح.

التجمع:

هو مساحة (مكان) من سطح الأرض مأهولة بالسكان بشكل دائم ولها سلطة إدارية رسمية أو أي مساحة (مكان) من سطح الأرض مأهولة بالسكان بشكل دائم ومنفصلة جغرافياً عن أي تجمع مجاور لها ومُعترف بها عرفياً وليس لها سلطة إدارية مستقلة.

نوع التجمع:

صنفت التجمعات السكانية إلى ثلاثة أصناف وهي: حضر، ريف، مخيم

1. **حضر:** كل تجمع سكاني يدار من قبل مجلس بلدي بصرف النظر عن عدد السكان والخدمات المقدمة وفقاً لما هو معتمد لدى وزارة الحكم المحلي.
2. **ريف:** كل تجمع سكاني يدار من قبل مجلس قروي ولا ينطبق عليه تعريف الحضر أو المخيم وفقاً لما هو معتمد لدى وزارة الحكم المحلي.
3. **مخيم:** كافة التجمعات التي يطلق عليها اسم مخيم، وتدار من قبل وكالة الغوث الدولية.

التعداد:

هو العملية الكلية لتخطيط وجمع وتصنيف وتقييم ومعالجة ونشر وتحليل البيانات الإحصائية حسب الخصائص الديمغرافية والاقتصادية والاجتماعية ذات العلاقة لأصغر مستوى جغرافي في وقت محدد، ولجميع الأشخاص داخل الدولة والمواطنين المتواجدين خارج حدود الدولة بصفة مؤقتة.

الأسرة:

فرد أو مجموعة أفراد تربطهم أو لا تربطهم صلة قرابة، ويقيمون في مسكن واحد، ويشترون في المأكل أو في أي وجه متعلق بترتيبات المعيشة. واستناداً لهذا التعريف فإن الأسرة المعيشية في التعداد تتألف من:

1. أفراد الأسرة الأصليون المتواجدون في مسكن الأسرة ليلة 2017/12/01.
2. الزوار من خارج فلسطين الذين قضوا ليلة 2017/12/01 في مسكن الأسرة (أقارب أو غير أقارب).
3. الزوار من داخل الوطن (يقيمون في الضفة الغربية وقطاع غزة) (الأسرة بأكملها) إذا كانت ستقضي الفترة من 01 - 2017/12/24 مع الأسرة.
4. الخدم والسائقون والطباخون ومن في حكمهم الذين يعملون لدى الأسرة، ويقيمون معها بصفة معتادة.
5. المواليد الجدد الذين ولدوا قبل ليلة 2017/12/01 وما زالوا على قيد الحياة ليلة 2017/12/01، سواء كانوا مع الأسرة أو ما زالوا في المستشفى.
6. الأفراد المقيمون مع الأسرة والذين قضوا ليلة 2017/12/01 مع الأسرة وتوفوا بعد ليلة 2017/12/01.
7. الأفراد المقيمون مع الأسرة ولكنهم لم يتواجدوا ليلة 2017/12/01 مع الأسرة وتضم الفئات التالية:-
 - أفراد الأسرة الذين قضوا ليلة 2017/12/01 في زيارة أسرة أخرى داخل فلسطين.
 - المشتغلون في نوبات/ وريديات عمل ليلية في المصانع أو المستشفيات أو المطارات أو في المعابر أو غيرها من أماكن العمل.
 - أفراد الأسرة الذين قضوا ليلة 2017/12/01 مسافرين على الطرق العامة داخل فلسطين.
 - صيادو الأسماك الذين قضوا ليلة 2017/12/01 على المراكب والسفن في المياه الإقليمية.
 - أفراد الأسرة العاملون في الأجهزة الأمنية أينما كان مكان تواجدهم ليلة 2017/12/01.
 - أفراد الأسرة المقيمون مع الأسرة والذين تصادف وجودهم خارج فلسطين بصفة مؤقتة ولمدة أقل من سنة بغرض العمل والعودة كل سنة بشكل معتاد أو لقضاء بعض الأعمال أو السياحة أو الزيارة أو الحج أو العمرة أو العلاج أو لأي سبب آخر.
 - المرضى الذين قضوا ليلة 2017/12/01 في المستشفيات ومرافقيهم وكذلك الأفراد الذين قضوا ليلة 2017/12/01 في أماكن الحجز والتوقيف في الشرطة وما شابه ذلك.
 - الأفراد الذين قضوا ليلة 2017/12/01 في دور العبادة (كالمساجد والكنائس).
 - أفراد الأسرة الفلسطينيين المقيمون معها عادة وتواجدوا ليلة 2017/12/01 في أحد الفنادق داخل فلسطين.
 - الطلبة الذين يدرسون في الخارج بغض النظر عن فترة التغيب في الخارج.
 - الطلبة الذين يدرسون في الجامعات والمعاهد والمراكز داخل فلسطين وبصرف النظر عن مكان تواجدهم ليلة 2017/12/01.
 - الأفراد الأسرى والمعتقلين في السجون الإسرائيلية بغض النظر عن مدة اعتقالهم.
 - الأفراد الذين يقيمون مع الأسرة بصورة معتادة لكن تصادف عدم تواجدهم مع أسرهم ليلة 2017/12/01 لأي سبب.

وقد استثنى من قائمة أفراد الأسرة الفئات التالية:

1. الأفراد الذين توفوا قبل ليلة 2017/12/01.
2. الأفراد الذين ولدوا بعد ليلة 2017/12/01.

3. الأفراد المتواجدون ليلة 2017/12/01 بصفة معتادة كنزلاء في دور العجزة، ودور الأيتام، ومصحات الأمراض النفسية، والسجون الفلسطينية، حيث تم عد جميع من يقيم بهذه الأماكن في أماكن تواجدهم.

وتقسم الأسر التي تم عدّها إلى:

1. أسرة خاصة: هي الأسرة التي ينطبق عليها تعريف الأسرة السابق الذكر.
2. مسكن عام (أسرة جماعية): وهي الأسر التي تم عدّها في الأماكن التي ينطبق عليها تعريف المسكن العام السابق الذكر وتسمى أيضاً أسر المؤسسات.

الأسرة الفلسطينية:

هي الأسرة الخاصة التي تكون فيها جنسية رب الأسرة فلسطيني. أما الأسرة غير الفلسطينية فهي الأسرة التي تكون فيها جنسية رب الأسرة غير فلسطيني بغض النظر عن جنسية باقي الأفراد.

أنواع الأسر الخاصة:

تقسم الأسر الخاصة (المعيشية) حسب تركيبها الأسري إلى الأنواع التالية:

1. أسرة من فرد واحد: وهي الأسرة التي تتكون من شخص واحد فقط.
2. أسرة نووية: وهي الأسر المعيشية التي تتكون كافةً من نواة أسرية واحدة، وتتشكل من أسرة مؤلفة من زوجين فقط أو من زوجين مع ابن أو ابنة (بالدم فقط وليس بالتبني) أو أكثر أو أب (رب الأسرة) لديه ابن أو ابنة أو أكثر أو أم (رب الأسرة) لديها ابن أو ابنة أو أكثر، مع عدم وجود أي شخص من الأقرباء الآخرين أو من غيرهم.
3. أسرة ممتدة: هي الأسر المكونة من أسرة نووية أو أكثر مع وجود أفراد آخرين يعيشون معهم وتربطهم علاقة بتلك الأسرة.
4. أسرة مركبة: هي الأسرة المكونة من أسرة نووية أو أكثر مع وجود فرد أو أفراد يعيشون معها ولا تربطهم علاقة قرابة بهذه الأسرة.

الجنس:

يصنف الجنس إلى ذكر أو أنثى.

العمر بالسنوات الكاملة:

يعرف العمر على أنه الفترة الزمنية بين تاريخ الميلاد ولحظة الإسناد الزمني للتعداد معبراً عنه بالسنوات الكاملة.

حالة اللجوء:

حالة اللجوء خاصة بالفلسطينيين الذين هجروا من فلسطين التي احتلتها إسرائيل عام 1948 وتشمل الأبناء الذكور منهم وأحفادهم.

تصنف إلى:

1. لاجئ مسجل: إذا كان الفرد لاجئاً وله اسم مسجل في بطاقة التسجيل (المؤن) الصادرة عن وكالة الغوث.
2. لاجئ غير مسجل: إذا كان الفرد لاجئاً إلا أنه غير مسجل في بطاقة وكالة الغوث (المؤن) لأي سبب كان.
3. ليس لاجئاً: هو كل فلسطيني ليس لاجئاً مسجلاً أو لاجئاً غير مسجل.

العامل:

هو الفرد الذي عمره 7 سنوات فأكثر والذي باشر عملاً معيناً ولو لساعة واحدة خلال الفترة المرجعية سواء كان لحسابه أو لحساب الغير، باجر أو بدون اجر أو في مصلحة العائلة أو كان غائب عن عمله بشكل مؤقت (بسبب المرض، عطلة، توقف مؤقت أو أي سبب آخر)، ويصنف العاملون حسب عدد ساعات العمل الأسبوعية إلى عاملين (1-14) ساعة، عاملين 15 ساعة فأكثر وكذلك الأفراد الغائبون عن أعمالهم بسبب المرض، أو إجازة مدفوعة الأجر، أو إغلاق أو إضراب أو توقيف مؤقت وما شابه ذلك.

العلاقة بقوة العمل:

هي حالة الفرد العملية من حيث كونه داخل أو خارج القوة العاملة وتصنف كالاتي:

1. **عامل من 1-14 ساعة:** هو الفرد الذي عمره (7 سنوات فأكثر) وينطبق عليه مفهوم العمل ويعمل عادة من 1-14 ساعة في الأسبوع.
2. **عامل من 15-34 ساعة:** هو الفرد الذي عمره (7 سنوات فأكثر) وينطبق عليه مفهوم العمل ويعمل عادة من 15-34 ساعة في الأسبوع.
3. **عامل من 35-45 ساعة خلال الأسبوع:** هو الفرد الذي عمره (7 سنوات فأكثر) وينطبق عليه مفهوم العمل ويعمل عادة من 35-45 ساعة في الأسبوع.
4. **عامل 46 ساعة فأكثر:** هو الفرد الذي عمره (7 سنوات فأكثر) وينطبق عليه مفهوم العمل ويعمل عادة 46 ساعة فأكثر في الأسبوع.
5. **لا يعمل ويريد العمل - سبق له العمل وبحث عن عمل خلال 4 أسابيع الماضية:** الفرد الذي عمره (7 سنوات فأكثر) وسبق له العمل لمدة تزيد عن اسبوعين بشكل متواصل خلال فترة ماضية، بمعنى أن هذا الفرد لم يعمل ولو لساعة واحدة خلال فترة الإسناد الزمني (الاسبوع الماضي ليلية الإسناد الزمني) بالرغم من انه يريد العمل، ولديه الرغبة في العمل أو الحاجة له وبحث عنه خلال 4 أسابيع الماضية بشكل جاد باتباعه أحد طرق البحث عن العمل وهي التسجيل في مكاتب الاستخدام، أو التسجيل في نقابة العاملين، أو مراجعة الأصدقاء أو الأقارب، أو مراجعة شخصية لاماكن العمل، أو قراءة الجريدة بهدف الحصول على فرصة عمل، أو بحث عن مبنى أو ارض أو آلات أو أجهزة بغرض إنشاء مشروع خاص، أو تدبير موارد مالية. مع ملاحظة أن هذه الفئة هي الفئة التي عملت في السابق لمدة أسبوعين بشكل متواصل خلال السنوات الثلاثة السابقة.
6. **لا يعمل ويريد العمل - لم يسبق له العمل وبحث عن عمل خلال 4 أسابيع الماضية:** هو الفرد الذي عمره (7 سنوات فأكثر) لم يسبق له العمل خلال أي فترة سابقة ولم يعمل ولو لساعة واحدة خلال فترة الإسناد ولديه الرغبة في العمل أو الحاجة له وبحث عنه 4 أسابيع الماضية بشكل جاد باتباعه أحد طرق البحث عن العمل وهي التسجيل في مكاتب الاستخدام، أو التسجيل في نقابة العاملين، أو مراجعة الأصدقاء أو الأقارب، أو مراجعة شخصية لاماكن العمل، أو قراءة الجريدة بهدف الحصول على فرصة عمل، أو بحث عن مبنى أو ارض أو آلات أو أجهزة بغرض إنشاء مشروع خاص، أو تدبير موارد مالية.

لا يعمل ولا يريد العمل: الأفراد الذي أعمارهم (7 سنوات فأكثر) ولا ينطبق عليهم مفهوم العاملين أو العاطلين عن العمل، ويتم تصنيفهم خارج القوى العاملة، بمعنى أن هذا الفرد لم يعمل ولو لساعة واحدة خلال فترة الإسناد الزمني، ولم يبحث عن عمل ولا يرغب في العمل ويندرج تحت هذا التعريف:

7. **التفرغ للدراسة/ التدريب:** هو الفرد الذي عمره (7 سنوات فأكثر) والذي يواظب على دراسة منتظمة بهدف الحصول على مؤهل علمي وغير مرتبط بعمل معين خلال فترة الإسناد، وتجدر الإشارة هنا إلى أن الأعمال المنزلية والهوايات لا تدخل ضمن العمل.
8. **التفرغ لأعمال المنزل:** هي الأنتى التي عمرها (7 سنوات فأكثر) غير العاملة والقادرة على العمل ولا تبحث عنه وغير المنتظمة في دراسة معينة وتقوم بأعمال المنزل بهدف خدمة الأسرة ولا يشمل ذلك خدمة بيوت الغير مقابل أجر نقدي أو عيني إذ أن هذا النوع من الخدمة يعتبر ضمن العمل.
9. **العجز/كبر السن/مرض:** هو الفرد الذي لا يمكنه مباشرة أي نوع من العمل بسبب إصابته بمرض مزمن أو بسبب أية إعاقة، وتشمل هذه الفئة أيضاً جميع الأفراد غير القادرين على العمل بسبب تقدمهم في السن.
10. **وجود إيراد:** إذا كان الفرد قادراً على العمل ولكنه لا يعمل ولا يرغب في العمل ولا يبحث عنه وذلك لوجود إيراد له من عقارات.
11. **تقاعد:** إذا كان الفرد قادراً على العمل ولكنه لا يعمل ولا يرغب في العمل ولا يبحث عنه وذلك لحصوله على تقاعد.
12. **أخرى:** تشمل أي فرد لم ينطبق عليه جميع ما ذكر سابقاً مثل، المسجون، أو الفرد القادر على العمل إلا أنه لا يرغب به ولا يبحث عنه وليس له إيراد من جهة أخرى مثل الأبناء والبنات غير الملتحقين بالمدارس ولا تنطبق عليهم أي حالة مما سبق.

المسكن (الوحدة السكنية):

هو مكان مستقل ومنفصل للسكن (مبنى أو جزء من مبنى) معد لإقامة أسرة معيشية واحدة، أو وحدة سكنية غير معدة للسكن لكنها مشغولة كمسكن لأسرة معيشية وقت التعداد. وقد تكون الوحدة السكنية مشغولة أو خالية، وقد تكون وحدة سكنية غير تقليدية مسكونة أو أي مكان آخر مسكوناً كمسكن لأسرة معيشية في وقت التعداد. وتشمل هذه الفئة مساكن من مختلف المستويات من حيث ديمومتها وصلاحياتها للسكن.

نوع المسكن:

يقصد بنوع المسكن الشكل الهندسي أو المعماري للمسكن. والذي قد يكون فيلا، أو دار، أو شقة، أو غرفة مستقلة، أو أي شكل آخر. مثل (براكية أو خيمة...الخ).

1. **فيلا:** هي مبنى قائم بذاته مشيد من الحجر النظيف عادة، ومعد أصلاً لسكن أسرة واحدة عادة، ويتكون من طابق واحد بجناحين أو من طابقين أو أكثر، يصل بينهما درج داخلي، ويخصص أحد الأجنحة في حالة الطابق الواحد أو الطابق الثاني للنوم، والجناح الآخر أو الطابق الأرضي للاستقبال والمطبخ والخدمات بمختلف أنواعها، كما يتوفر في الغالب للفيلا حديقة تحيط بها بغض النظر عن مساحتها بالإضافة إلى سور يحيط بها من الخارج، وكراج للسيارة كما يغطي السطح العلوي للفيلا بمادة القرميد على الأغلب، ويمكن أن يوجد ضمن حدود الفيلا أحد المباني أو الملاحق ويكون من مكوناتها.
2. **دار:** مبنى معد أصلاً لسكن أسرة واحدة أو أكثر، وقد تتكون الدار من طابق واحد أو طابقين تستغلها أسرة واحدة، وقد تكون الدار مقسمة إلى وحدات سكنية منفصلة كل منها تشمل المرافق الخاصة بها ويقيم بكل منها أسرة مستقلة، فيعتبر كل مسكن شقة.

3. **شقة:** هي جزء من دار أو عمارة تتكون من غرفة أو أكثر مع المرافق من مطبخ وحمام ومرحاض، ويقفل عليها جميعاً باب خارجي، وهي معدة لسكن أسرة واحدة، ويمكن الوصول إليها عن طريق درج أو ممر يؤدي إلى الطريق العام.
4. **غرفة مستقلة:** هي غرفة قائمة بذاتها ليس بها مرافق بل تشترك عادة مع غيرها من الغرف في المرافق (مطبخ - حمام - مرحاض) وهي معدة أصلاً للسكن.
5. **خيمة:** مبنى قائم بذاته مصنوع من القماش أو الوبر أو الشعر وعادة ما توجد في التجمعات البدوية.
6. **براكية/كرفان/بركس:** هو مبنى قائم بذاته مؤقت وغير تقليدي للسكن، ويتكون من غرفة واحدة أو أكثر وتكون المادة الغالبة للجدران الخارجية والسطح من الزنك (الصاج) أو التلك أو الاسبست، أو البلاستيك المقوى (فيبر كلاس)، أو مبنى يتكون سقفه من المواد السابقة أو الخشب أو ما شابه ومادة البناء للجدران الخارجية من الطوب الإسمنتي ومواد أخرى، وذلك بغض النظر عن استعماله الحالي والمواد التي يثبت بها جدرانه.
7. **أخرى:** مساكن لا يمكن تصنيفها كأحد الأنواع السابقة، مثل الأكواخ والكهوف والمغارات والأكشاك بشرط أن تكون مشغولة بسكن أو عمل وقت التعداد.

الغرفة:

بأنها حيز في وحدة سكنية أو مكان آخر للسكن، محاط بجدران تمتد من الأرضية إلى السقف أو السطح، لا تقل مساحتها عن أربعة أمتار مربعة، وتعتبر الشرفات (الفرنديات) المقروزة غرفة إذا كانت مساحتها مساوية أو تزيد عن أربعة أمتار مربعة ومستخدمة لأي غرض من الأغراض المعيشية، وتعتبر الصالة غرفة، ولا يعتبر من ضمن الغرف كل من المطبخ والحمام والمرحاض والممرات. كما لا يعتبر من الغرف تلك المخصصة للحيوانات والدواجن وكذلك الغرف المستخدمة للعمل فقط.

حياة المسكن:

يمثل كيفية حياة الأسرة للمسكن وتكون إحدى الحالات الآتية:

1. **ملك:** إذا كان المسكن ملكاً للأسرة أو لأحد أفرادها الذين يقيمون بالمسكن عادة إقامة معتادة.
2. **مستأجر غير مفروش:** إذا كان المسكن مستأجراً دون أثاث مقابل إيجار يتم دفعه شهرياً أو كل مدة معينة.
3. **مستأجر مفروش:** إذا كان المسكن مستأجراً مع الأثاث والتجهيزات.
4. **دون مقابل:** في حالة حياة المسكن دون دفع أي مبالغ كأن يكون المالك أب أو أم أو أحد أقارب رب الأسرة أو أحد أفرادها الذين لا يقيمون بالمسكن أو مقدماً من جهة أخرى دون مقابل.
5. **مقابل عمل:** إذا كان المسكن مقدماً للأسرة نتيجة علاقة عمل تربط أحد أفراد الأسرة بجهة العمل دون دفع إيجار، وسواء كانت هذه الجهة تملك المسكن أو تقوم هي بدفع الإيجار للمالك الأصلي.
6. **أخرى:** في حالة حياة الأسرة للمسكن بأي وسيلة أخرى غير الحالات السابقة.

المصدر الرئيسي لمياه الشرب:

وهو المصدر الأكثر استخداماً من قبل الأسرة من أجل الشرب ويكون إحدى الحالات الآتية:

1. **شبكة مياه عامة متصلة بالمسكن:** وهي وصول المياه عبر أنابيب شبكة المياه إلى داخل المسكن (بواسطة تمديدات الأنابيب الداخلية) واتصالها بواحدة أو أكثر من الحنفيات، على سبيل المثال، في المطبخ و/ أو الحمام.

2. **بئر ارتوازي محمي/ ينبوع محمي:** البئر هو حفرة عميقة بالأرض حفرت أو شقت بهدف الوصول للمياه الجوفية، حيث يمكن استخراج الماء منه باستخدام مضخة أو وسائل أخرى. **والينبوع** يقصد به تدفق المياه الجوفية تلقائياً من الأرض وقد يكون في حفرة أو تدفق سطحي. وفي كلا الحالتين فإن البئر المحمي أو الينبوع المحمي من الأوساخ مثل فضلات الطيور والحشرات وغيرها من الملوثات الصحية بحيث يكون مفصول عن الملوثات الخارجية ومغطى بحيث لا يمكن دخول أي ملوث إليه.
3. **بئر ارتوازي غير محمي/ ينبوع غير محمي:** هو البئر أو الينبوع دون وجود غطاء يمنع وصول الطيور والأوساخ أو أي ملوثات أخرى لسطح المياه، ويكون معرضاً أكثر للملوثات الصحية.
4. **مياه تجميع الأمطار:** يقصد بها مياه الأمطار التي تُجمع من على أسطح المنازل أو غيره وتُجمع في آبار أو خزانات، ولا تعتبر المياه الجوفية مياه تجميع أمطار، بحيث يعتبر المصدر الرئيسي لهذه المياه هو مياه الأمطار، وفي حال تم تزويد هذا البئر من مصادر أخرى (تنكات، آبار ارتوازية، ينابيع، شبكة مياه عامة).
5. **صهريج/ تنك/ عربة تجر صهريج صغير:** يقصد بها الشاحنات الكبيرة أو الصغيرة أو التي تجرها الحيوانات أو أي وسيلة لنقل المياه باستخدام خزانات ناقلية للماء للوحدة السكنية بغض النظر عن مكان تخزين المياه في الوحدة السكنية.
6. **مياه زجاجات معدنية:** هي المياه المشتراة في زجاجات أو جالونات محكمة الإغلاق، ولا يقصد به تخزين مياه المنزل في زجاجات أو جالونات.
7. **حنفية عامة:** مصدر من مصادر المياه من خلال حنفية متوفرة للعامة وتكون بالعادة موجودة في ساحة عامة أو مكان عام.
8. **أخرى:** في حال المصدر الرئيسي لمياه الشرب أخرى غير الحالات السابقة.

الكهرباء:

اتصال المسكن بالكهرباء وقد صنفت على النحو التالي:

1. **شبكة عامة:** إذا كان المسكن متصلاً بالشبكة العامة للكهرباء، التابعة لشركة الكهرباء أو للمجلس البلدي أو القروي.
2. **مولد خاص:** إذا كان مصدر الكهرباء مولداً خاصاً يملكه صاحب المسكن أو مجموعة من الأفراد.
3. **لا يوجد:** في حالة عدم اتصال المسكن بالكهرباء.

نوع المرحاض الذي تستخدمه الأسرة:

أنواع المرحاض الذي تستخدمه الأسرة.

1. **مرحاض متصل بشبكة مجاري عامة:** شبكة مجاري عامة صممت للتخلص من الفضلات البشرية والمياه العادمة من الوحدة السكنية الى خارج البيئة المحيطة بالمنزل، وهي تشمل على انابيب ومناهل ومضخات وآليات للتخلص من الفضلات.
2. **مرحاض متصل بحفرة امتصاصية:** وهي حفرة في الأرض بهدف تجميع الفضلات البشرية والمياه العادمة، وجدرانها فيها ثقوب أو فتحات تمكنها من تسريب المياه إلى الأرض المحيطة بها.
3. **مرحاض متصل بحفرة صماء:** وهي حفرة في الأرض بهدف تجميع الفضلات البشرية والمياه العادمة، وجدرانها غير قابلة لتسريب المياه إلى الأرض المحيطة بها.

4. **مرحاض متصل بمصرف مفتوح:** وهو اتصال المصارف المنزلية بمنطقة خارج المنزل وليس الى شبكة عامة او حفرة (في الواد مثلاً).
5. **لا يوجد مرحاض، في البرية، في الحقل:** ليس في المسكن مرحاض.
6. **أخرى:** إذا كان نوع المرحاض الذي يستخدمه أفراد الاسرة غير ما ذكر أعلاه.

2.1 التصنيفات

اعتمد في عملية معالجة ونشر البيانات الاحصائية على التصنيفات المعتمدة والمستخدمه في الجهاز وفق المعايير الدولية وبما يتلاءم مع الخصوصية الفلسطينية، حيث تم اعتماد الدليل التالي:

1. دليل التجمعات السكانية الفلسطينية، 2017

الفصل الثاني

النتائج الرئيسية

يعرض هذا الفصل النتائج الرئيسية لأبرز المؤشرات الخاصة بالمسكن وظروفه في محافظة أريحا والأغوار استناداً لنتائج التعداد العام للسكان والمساكن والمنشآت في فلسطين والذي نفذ خلال الفترة (2017/12/1 - 2017/12/24).

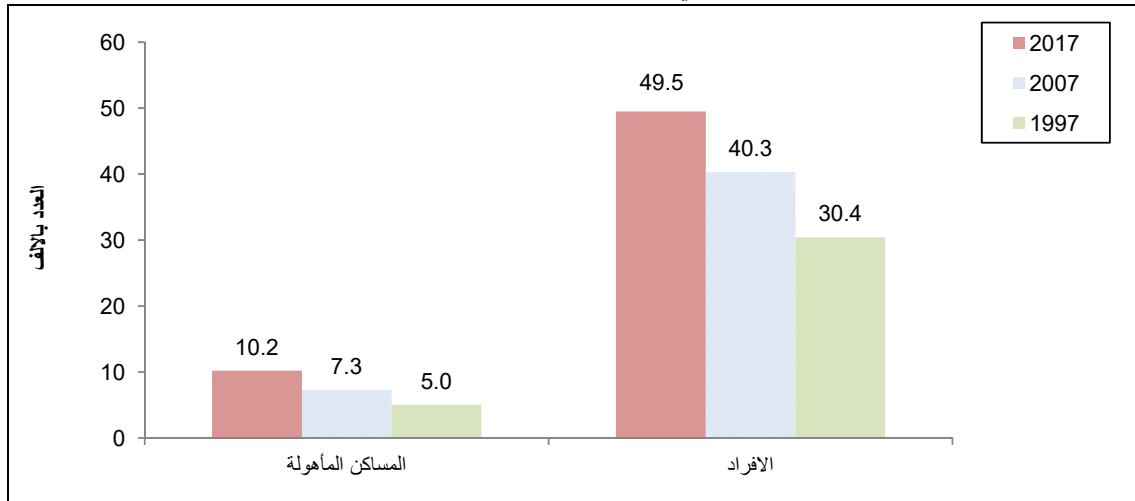
1.2 أعداد المساكن المأهولة

تشير النتائج النهائية إلى أن عدد المساكن المأهولة في محافظة أريحا والأغوار قد بلغ 10,234 مسكن مأهولاً، بما نسبته 1.7% من مساكن الضفة الغربية، وتتوزع هذه المساكن على الحضر والريف والمخيمات بنسبة 54.1% و19.6% و26.3% على التوالي. (انظر/ي جدول 2).

وبلغت نسبة الزيادة في أعداد المساكن المأهولة في المحافظة 40.9% مقارنة مع بيانات تعداد عام 2007.

أما عدد الأفراد القاطنين في مساكن مأهولة في محافظة أريحا والأغوار فقد بلغ 49,538 فرداً بزيادة مقدارها 23.0% عن بيانات تعداد عام 2007. (انظر/ي جدول 5).

عدد المساكن المأهولة والأفراد في محافظة أريحا والأغوار للسنوات 1997، 2007، 2017

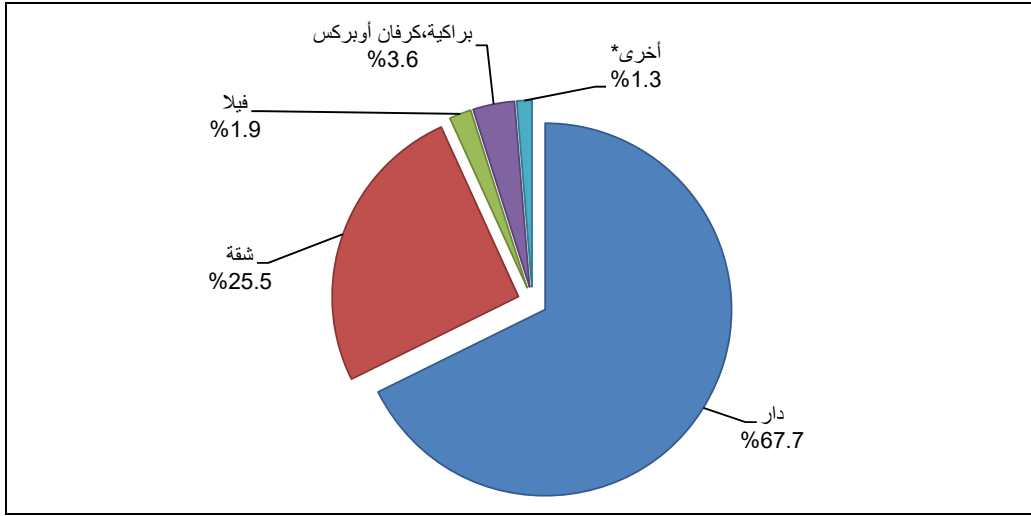


2.2 المساكن المأهولة حسب نوع المسكن

68% من المساكن المأهولة تصنف على أنها دار

أظهرت النتائج أن هناك 6,519 مسكناً مأهولاً في محافظة أريحا والأغوار يصنف على أنه دار بما نسبته 67.7% من إجمالي المساكن المأهولة، وعدد المساكن المأهولة المصنفة شقة بلغت 2,456 مسكن بما نسبته 25.5%، وعدد المساكن المأهولة المصنفة فيلا بلغ 181 مسكناً بما نسبته 1.9%، وعدد المساكن المأهولة المصنفة على أنها (براكية، كرفان أو بركس) بلغت 351 مسكناً بما نسبته 3.6%. (انظر/ي جدول 3).

التوزيع النسبي للمساكن المأهولة في محافظة أريحا والأغوار حسب نوع المسكن، 2017



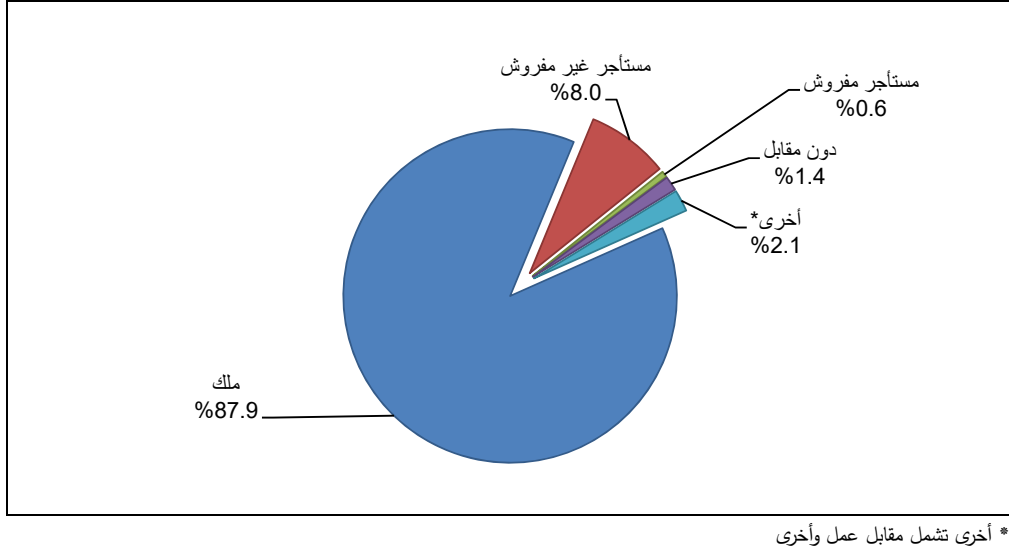
*أخرى تشمل: غرفة مستقلة، خيمة، أخرى

3.2 المساكن المأهولة حسب حيازة المسكن

88% من المساكن المأهولة تعود ملكيتها لأحد أفراد الأسرة

أظهرت نتائج التعداد أن غالبية المساكن المأهولة في محافظة أريحا والأغوار تعود ملكيتها لأحد أفراد الأسرة، حيث بلغ عددها 8,458 مسكناً وتشكل ما نسبته 87.9% من إجمالي عدد المساكن المأهولة، وبلغ عدد المساكن المأهولة التي حيازتها مستأجرة غير مفروشة 768 مسكناً أي ما نسبته 8.0%، وعدد المساكن المأهولة التي حيازتها مستأجرة مفروشة بلغت 54 مسكناً بما نسبته 0.6%، بينما بلغت المساكن المأهولة والتي حيازتها دون مقابل 138 مسكناً وبنسبة مقدارها 1.4%، والمساكن المأهولة التي حيازتها مقابل عمل وأخرى 209 مسكناً وبنسبة 2.1% من إجمالي المساكن المأهولة. (انظر/ي جدول 25).

التوزيع النسبي للمساكن المأهولة في محافظة أريحا والأغوار حسب حياة المسكن، 2017



4.2 كثافة السكن

التجمعات الريفية هي الأعلى من حيث كثافة السكن

بلغ متوسط كثافة السكن (عدد الأفراد في الغرفة) في محافظة أريحا والأغوار 1.4 فرد لكل غرفة، مقابل 1.3 فرد لكل غرفة في الحضر و1.6 فرد لكل غرفة في الريف، بينما تبلغ 1.5 فرد لكل غرفة في المخيمات. وتشير البيانات أيضاً أن 7.5% من الأسر تسكن في مساكن ذات كثافة سكنية تبلغ 3 أفراد أو أكثر للغرفة، وتنخفض هذه النسبة إلى 6.0% في الحضر مقابل 15.0% في الريف، و4.9% في المخيمات. (انظر/ي جدول 32).

5.2 المصدر الرئيسي لمياه الشرب

95% من الأسر تستخدم مصدر مياه شرب آمن

تشكل الشبكات العامة المصدر الرئيسي لمياه الشرب لـ 8,992 أسرة في محافظة أريحا والأغوار بواقع 4,943 أسرة في الحضر، و1,846 أسرة في الريف، و2,203 أسرة في المخيمات. (انظر/ي جداول 7).

أما نسبة الأسر التي تستخدم مصدر مياه شرب آمن (شبكة مياه عامة متصلة بالمسكن، حنفية عامة، بئر ارتوازي (محمي)، ينبوع محمي، مياه تجميع الأمطار، ومياه زجاجات معدنية) فبلغت 94.7% في المحافظة، بواقع 97.0% في الحضر و97.4% في الريف، في حين تنخفض إلى 88.2% في المخيمات. (انظر/ي جداول 6).

عدد المساكن المأهولة في محافظة أريحا والأغوار حسب المصدر الرئيسي لمياه الشرب، 2017

عدد المساكن المأهولة	المصدر الرئيسي لمياه الشرب
8,992	شبكة مياه عامة متصلة بالمسكن
501	صهريج/تتك/عربة تجر صهريج صغير
61	بئر ارتوازي (محمي)/ينبوع (محمي)
58	مياه زجاجات معدنية
8	حنفية عامة
4	بئر ارتوازي (غيرمحمي)/ينبوع (غير محمي)
2	اخرى
1	مياه تجميع الامطار

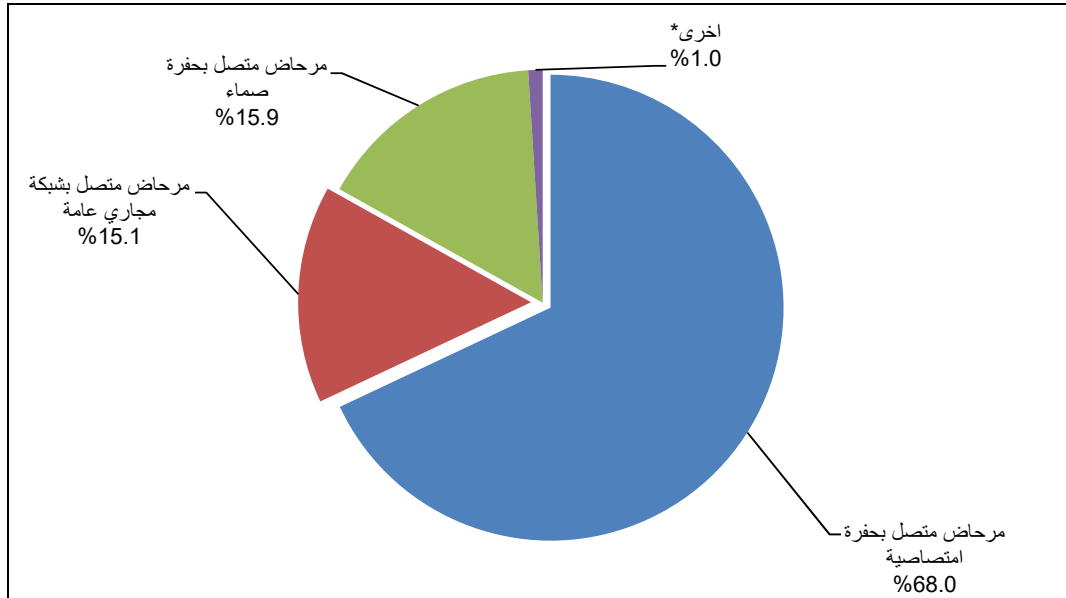
6.2 المساكن المأهولة حسب الاتصال بالكهرباء

بينت نتائج التعداد أن معظم المساكن المأهولة في محافظة أريحا والأغوار مزودة بالكهرباء عن طريق الشبكة العامة حيث بلغ عددها 9,421 مسكناً، أي بما نسبته 97.9% من إجمالي المساكن المأهولة، فيما بلغ عدد المساكن التي تستخدم المولد الخاص للتزود بالكهرباء 155 مسكناً، أما المساكن المأهولة غير المتصلة بالكهرباء فبلغت 51 مسكناً. (انظر/ي جدول 9).

7.2 المساكن المأهولة حسب نوع المراض المستخدم

تشير النتائج إلى أن نسبة المساكن المأهولة في محافظة أريحا والأغوار، التي تستخدم أسرها مراض متصل بشبكة مجاري عامة بلغت 15.1%، فيما بلغت نسبة المساكن المأهولة التي مراضها متصل بحفرة امتصاصية أو صماء 83.9%، أما المساكن المأهولة التي تستخدم أسرها مراض متصل بمصرف مفتوح أو لا يوجد فيها مراض في البرية وفي الحقل أو أخرى فبلغت نسبتها 1.0%. (انظر/ي جدول 11).

التوزيع النسبي للمساكن المأهولة في محافظة أريحا والأغوار حسب نوع المراض الذي تستخدمه الأسرة، 2017



* أخرى تشمل: مراض متصل بمصرف مفتوح، ولا يوجد مراض (في البرية، في الحقل)، أخرى.

8.2 توفر السلع المعمرة ووسائل تكنولوجيا المعلومات

السلع المعمرة ووسائل تكنولوجيا المعلومات الأقل توفراً لدى الأسر في ريف المحافظة

وفقاً لنتائج التعداد للأسر المبينة خصائصها فإن الغالبية العظمى من الأسر في محافظة أريحا والأغوار يتوفر لديها طباخ غاز/ كهرباء والثلاجة الكهربائية وغسالة الملابس والصحن اللاقط. وأظهرت النتائج أن 39.4% من الأسر في محافظة أريحا والأغوار يتوفر لديها سيارة خاصة، وتفاوتت هذه النسب ما بين 42.4% في الحضر و38.6% في الريف بينما انخفضت إلى 34.1% في المخيمات، فيما بلغت نسبة الأسر التي يتوفر لديها تلفزيون شاشة LCD/LED 71.9% في محافظة أريحا والأغوار وعلى مستوى نوع التجمع حضر، ريف، ومخيمات بلغت 77.5%، و57.2%، و71.8% على التوالي. (انظر/ي جداول 36، 37).

الجداول الاحصائية Statistical Tables

جدول 1: مؤشرات مختارة لظروف السكن في محافظة أريحا والأغوار حسب نوع التجمع 1997، 2007، 2017

Table 1: Selected Main Indicators for Housing Conditions in Jericho and Al-Aghwar Governorate by Type of Locality 1997, 2007, 2017

Indicator	Type of Locality and Year									نوع التجمع والسنة			المؤشر
	مخيمات			ريف			حضر			محافظة أريحا والأغوار			
	Camps			Rural			Urban			Jericho and Al-Aghwar Governorate			
	2017	2007	1997	2017	2007	1997	2017	2007	1997	2017	2007	1997	
Percentage of Households Living in A House	77.4	69.6	90.1	78.2	60.4	57.4	58.8	42.7	51.2	67.7	53.0	61.1	نسبة الأسر التي تسكن في دار
Percentage of Households Living in Apartment	20.9	25.4	6.8	5.8	18.1	7.5	35.3	48.9	46.3	25.5	36.8	25.8	نسبة الأسر التي تسكن في شقة
Percentage of Households Living in Villa	0.9	1.9	0.3	0.6	0.7	0.4	2.9	2.3	0.9	1.9	1.9	0.6	نسبة الأسر التي تسكن في فيلا
Percentage of Households Living in Owned Housing Units	92.5	85.9	90.0	95.7	69.9	80.7	82.5	69.3	47.7	87.9	73.6	67.0	نسبة الأسر التي تسكن في مساكن ملك
Percentage of Households Living in Rented Housing Units	7.2	6.4	4.0	0.5	14.1	1.7	12.3	18.4	28.8	8.6	14.6	15.0	نسبة الأسر التي تسكن في مساكن مستأجرة
Average Number of Rooms in the Housing Unit	3.4	3.3	3.0	3.3	2.7	2.6	3.7	3.4	3.4	3.5	3.2	3.0	متوسط عدد الغرف في المسكن
Percentage of Households Living in Housing Unit with 1-2 Room	12.2	24.3	47.8	26.2	45.5	67.8	12.2	19.3	36.3	15.0	25.9	48.8	نسبة الأسر التي تسكن في مساكن حجمها 1-2 غرفة
Average Housing Density (Number of Persons Per Room)	1.5	1.7	2.2	1.6	2.3	3.0	1.3	1.6	2.0	1.4	1.7	2.3	متوسط كثافة السكن (عدد الأفراد للغرفة)
Percentage of Households Living in Housing Unit with 3 Persons or mor per room	4.9	14.6	30.9	15.0	36.3	56.8	6.0	12.7	24.3	7.5	18.1	36.1	نسبة الأسر التي تسكن في مساكن كثافة السكن فيها 3 افراد او اكثر للغرفة
Percentage of Households who have A kitchen	98.9	95.7	91.7	98.5	92.7	69.1	99.1	93.9	97.1	98.9	94.1	86.9	نسبة الأسر التي لديها مطبخ
Percentage of Households Living in Housing Unit Connection to Public Electricity Network	100.0	96.6	93.6	95.9	79.0	54.3	97.6	92.9	97.6	97.9	91.0	82.9	نسبة الأسر التي تسكن في مساكن متصلة بشبكة الكهرباء العامة
Percentage of Households who have A Private Car	34.1	16.8	19.7	38.6	23.3	18.1	42.4	27.0	29.4	39.4	23.7	23.8	نسبة الاسر التي يتوفر لديها سيارة خاصة
Percentage of Households who have A Home Library	2.6	17.8	8.9	1.0	6.7	3.1	7.5	18.2	14.5	4.9	15.8	9.7	نسبة الاسر التي يتوفر لديها مكتبة منزلية
Percentage of Households who have A Computer	20.5	26.2	1.3	10.9	18.4	0.6	16.6	31.0	3.9	16.5	27.3	2.3	نسبة الاسر التي يتوفر لديها جهاز حاسوب

جدول 2: المساكن المأهولة في محافظة أريحا والأغوار حسب نوع التجمع وعدد الغرف في المسكن، 2017

Table 2: Occupied Housing Units in Jericho and Al-Aghwar Governorate by Type of Locality and Number of Rooms in Housing Unit, 2017

Type of Locality	متوسط عدد الغرف Average Number of Rooms	المجموع Total	عدد الغرف في المسكن Number of Rooms in Housing Unit						نوع التجمع
			غير مبين Not Stated	+5	4	3	2	1	
Jericho and Al-Aghwar Governorate	3.5	10,234	607	1,827	2,811	3,542	1,101	346	محافظة أريحا والأغوار
Urban	3.7	5,534	425	1,214	1,489	1,784	493	129	حضر
Rural	3.3	2,008	57	316	528	595	332	180	ريف
Camps	3.4	2,692	125	297	794	1,163	276	37	مخيمات

جدول 3: المساكن المأهولة والأفراد في محافظة أريحا والأغوار حسب نوع التجمع ونوع المسكن وعدد الغرف في المسكن، 2017

Table 3: Occupied Housing Units and Persons in Jericho and Al-Aghwar Governorate by Type of Locality, Type of Housing Unit and Number of Rooms in Housing Unit, 2017

Type of Locality and Type of Housing Unit		المجموع Total	عدد الغرف في المسكن Number of Rooms in Housing Unit						نوع التجمع ونوع المسكن	
			غير مبين Not Stated	+5	4	3	2	1		
Jericho and Al-Aghwar Governorate										محافظة أريحا والأغوار
Villa	Housing Units	181	0	125	40	16	0	0	مساكن	فيلا
	Persons	882	0	614	190	78	0	0	أفراد	
House	Housing Units	6,519	0	1,327	2,078	2,378	659	77	مساكن	دار
	Persons	32,964	0	7,398	11,204	11,478	2,658	226	أفراد	
Apartment	Housing Units	2,456	0	374	683	1,104	286	9	مساكن	شقة
	Persons	10,817	0	1,847	3,259	4,621	1,057	33	أفراد	
Independent Room	Housing Units	18	0	0	0	0	0	18	مساكن	غرفة مستقلة
	Persons	53	0	0	0	0	0	53	أفراد	
Others*	Housing Units	453	0	1	10	44	156	242	مساكن	أخرى*
	Persons	2,488	0	6	68	267	863	1,284	أفراد	
Not Stated	Housing Units	607	607	0	0	0	0	0	مساكن	غير مبين
	Persons	2,334	2,334	0	0	0	0	0	أفراد	
Total	Housing Units	10,234	607	1,827	2,811	3,542	1,101	346	مساكن	المجموع
	Persons	49,538	2,334	9,865	14,721	16,444	4,578	1,596	أفراد	

جدول 3 (تابع): المساكن المأهولة والأفراد في محافظة أريحا والأغوار حسب نوع التجمع ونوع المسكن وعدد الغرف في المسكن، 2017

Table 3 (Cont.): Occupied Housing Units and Persons in Jericho and Al-Aghwar Governorate by Type of Locality, Type of Housing Unit and Number of Rooms in Housing Unit, 2017

Type of Locality and Type of Housing Unit		المجموع Total	عدد الغرف في المسكن Number of Rooms in Housing Unit						نوع التجمع ونوع المسكن	
			غير مبين Not Stated	+5	4	3	2	1		
Urban									حضر	
Villa	Housing Units	148	0	103	32	13	0	0	مسكن	فيلا
	Persons	709	0	497	146	66	0	0	أفراد	
House	Housing Units	3,005	0	796	957	950	272	30	مسكن	دار
	Persons	14,659	0	4,231	4,892	4,291	1,149	96	أفراد	
Apartment	Housing Units	1,805	0	315	499	816	169	6	مسكن	شقة
	Persons	7,948	0	1,529	2,357	3,395	648	19	أفراد	
Independent Room	Housing Units	10	0	0	0	0	0	10	مسكن	غرفة مستقلة
	Persons	33	0	0	0	0	0	33	أفراد	
Others*	Housing Units	141	0	0	1	5	52	83	مسكن	أخرى*
	Persons	828	0	0	8	44	277	499	أفراد	
Not Stated	Housing Units	425	425	0	0	0	0	0	مسكن	غير مبين
	Persons	1,561	1,561	0	0	0	0	0	أفراد	
Total	Housing Units	5,534	425	1,214	1,489	1,784	493	129	مسكن	المجموع
	Persons	25,738	1,561	6,257	7,403	7,796	2,074	647	أفراد	

جدول 3 (تابع): المساكن المأهولة والأفراد في محافظة أريحا والأغوار حسب نوع التجمع ونوع المسكن وعدد الغرف في المسكن، 2017

Table 3 (Cont.): Occupied Housing Units and Persons in Jericho and Al-Aghwar Governorate by Type of Locality, Type of Housing Unit and Number of Rooms in Housing Unit, 2017

Type of Locality and Type of Housing Unit		المجموع Total	عدد الغرف في المسكن Number of Rooms in Housing Unit						نوع التجمع ونوع المسكن	
			غير مبين Not Stated	+5	4	3	2	1		
Rural										ريف
Villa	Housing Units	11	0	5	4	2	0	0	مسكن	فيلا
	Persons	45	0	22	17	6	0	0	أفراد	
House	Housing Units	1,526	0	299	487	516	204	20	مسكن	دار
	Persons	8,107	0	1,788	2,711	2,676	869	63	أفراد	
Apartment	Housing Units	114	0	12	30	45	27	0	مسكن	شقة
	Persons	510	0	73	145	188	104	0	أفراد	
Independent Room	Housing Units	3	0	0	0	0	0	3	مسكن	غرفة مستقلة
	Persons	11	0	0	0	0	0	11	أفراد	
Others*	Housing Units	297	0	0	7	32	101	157	مسكن	أخرى*
	Persons	1,593	0	0	50	191	577	775	أفراد	
Not Stated	Housing Units	57	57	0	0	0	0	0	مسكن	غير مبين
	Persons	244	244	0	0	0	0	0	أفراد	
Total	Housing Units	2,008	57	316	528	595	332	180	مسكن	المجموع
	Persons	10,510	244	1,883	2,923	3,061	1,550	849	أفراد	

جدول 3 (تابع): المساكن المأهولة والأفراد في محافظة أريحا والأغوار حسب نوع التجمع ونوع المسكن وعدد الغرف في المسكن، 2017

Table 3 (Cont.): Occupied Housing Units and Persons in Jericho and Al-Aghwar Governorate by Type of Locality, Type of Housing Unit and Number of Rooms in Housing Unit, 2017

Type of Locality and Type of Housing Unit		المجموع Total	عدد الغرف في المسكن Number of Rooms in Housing Unit						نوع التجمع ونوع المسكن
			غير مبين Not Stated	+5	4	3	2	1	
Camps									مخيمات
Villa	Housing Units	22	0	17	4	1	0	0	مسكن فيلا
	Persons	128	0	95	27	6	0	0	أفراد
House	Housing Units	1,988	0	232	634	912	183	27	مسكن دار
	Persons	10,198	0	1,379	3,601	4,511	640	67	أفراد
Apartment	Housing Units	537	0	47	154	243	90	3	مسكن شقة
	Persons	2,359	0	245	757	1,038	305	14	أفراد
Independent Room	Housing Units	5	0	0	0	0	0	5	مسكن غرفة مستقلة
	Persons	9	0	0	0	0	0	9	أفراد
Others*	Housing Units	15	0	1	2	7	3	2	مسكن أخرى*
	Persons	67	0	6	10	32	9	10	أفراد
Not Stated	Housing Units	125	125	0	0	0	0	0	مسكن غير مبين
	Persons	529	529	0	0	0	0	0	أفراد
Total	Housing Units	2,692	125	297	794	1,163	276	37	مسكن المجموع
	Persons	13,290	529	1,725	4,395	5,587	954	100	أفراد

*Others include: Tent, Marginal and Caravan\ Barracks

* اخرى تشمل: خيمة، براكية/كرفان/ بركس

جدول 4: المساكن المأهولة في محافظة أريحا والأغوار حسب نوع التجمع وعدد الغرف المخصصة للنوم في المسكن، 2017

Table 4: Occupied Housing Units in Jericho and Al-Aghwar Governorate by Type of Locality and Number of Bedrooms in Housing Unit, 2017

Type of Locality	متوسط عدد الغرف المخصصة للنوم Average Number of Bedrooms	المجموع Total	عدد الغرف المخصصة للنوم Number of Bedrooms						نوع التجمع
			غير مبين Not Stated	+5	4	3	2	1	
Jericho and Al-Aghwar Governorate	2.1	10,234	607	34	255	2,507	4,844	1,987	محافظة أريحا والأغوار
Urban	2.2	5,534	425	25	173	1,555	2,576	780	حضر
Rural	1.8	2,008	57	5	23	267	872	784	ريف
Camps	2.2	2,692	125	4	59	685	1,396	423	مخيمات

جدول 5: المساكن المأهولة والأفراد في محافظة أريحا والأغوار حسب نوع التجمع ونوع المسكن وعدد الغرف المخصصة للنوم في المسكن، 2017

Table 5: Occupied Housing Units and Persons in Jericho and Al-Aghwar Governorate by Type of Locality, Type of Housing Unit and Number of Bedrooms in Housing Unit, 2017

Type of Locality and Type of Housing Unit		المجموع Total	عدد الغرف المخصصة للنوم Number of Bedrooms						نوع التجمع ونوع المسكن	
			غير مبين Not Stated	+5	4	3	2	1		
Jericho and Al-Aghwar Governorate										محافظة أريحا والأغوار
Villa	Housing Units	181	0	12	40	94	30	5	مساكن	فيلا
	Persons	882	0	76	201	454	144	7	أفراد	
House	Housing Units	6,519	0	15	173	1,844	3,300	1,187	مساكن	دار
	Persons	32,964	0	120	1,145	10,633	16,672	4,394	أفراد	
Apartment	Housing Units	2,456	0	7	41	564	1,447	397	مساكن	شقة
	Persons	10,817	0	35	234	2,886	6,315	1,347	أفراد	
Independent Room	Housing Units	18	0	0	0	0	0	18	مساكن	غرفة مستقلة
	Persons	53	0	0	0	0	0	53	أفراد	
Others*	Housing Units	453	0	0	1	5	67	380	مساكن	أخرى*
	Persons	2,488	0	0	6	49	432	2,001	أفراد	
Not Stated	Housing Units	607	607	0	0	0	0	0	مساكن	غير مبين
	Persons	2,334	2,334	0	0	0	0	0	أفراد	
Total	Housing Units	10,234	607	34	255	2,507	4,844	1,987	مساكن	المجموع
	Persons	49,538	2,334	231	1,586	14,022	23,563	7,802	أفراد	

جدول 5 (تابع): المساكن المأهولة والأفراد في محافظة أريحا والأغوار حسب نوع التجمع ونوع المسكن وعدد الغرف المخصصة للنوم في المسكن، 2017

Table 5 (Cont.): Occupied Housing Units and Persons in Jericho and Al-Aghwar Governorate by Type of Locality, Type of Housing Unit and Number of Bedrooms in Housing Unit, 2017

Type of Locality and Type of Housing Unit		المجموع Total	عدد الغرف المخصصة للنوم Number of Bedrooms						نوع التجمع ونوع المسكن	
			غير مبين Not Stated	5	4	3	2	1		
Urban										حضر
Villa	Housing Units	148	0	10	33	79	21	5	مسكن	فيلا
	Persons	709	0	66	166	362	108	7	أفراد	
House	Housing Units	3,005	0	9	106	1,032	1,457	401	مسكن	دار
	Persons	14,659	0	69	671	5,701	6,755	1,463	أفراد	
Apartment	Housing Units	1,805	0	6	34	442	1,090	233	مسكن	شقة
	Persons	7,948	0	33	191	2,209	4,687	828	أفراد	
Independent Room	Housing Units	10	0	0	0	0	0	10	مسكن	غرفة مستقلة
	Persons	33	0	0	0	0	0	33	أفراد	
Others*	Housing Units	141	0	0	0	2	8	131	مسكن	أخرى*
	Persons	828	0	0	0	24	56	748	أفراد	
Not Stated	Housing Units	425	425	0	0	0	0	0	مسكن	غير مبين
	Persons	1,561	1,561	0	0	0	0	0	أفراد	
Total	Housing Units	5,534	425	25	173	1,555	2,576	780	مسكن	المجموع
	Persons	25,738	1,561	168	1,028	8,296	11,606	3,079	أفراد	

جدول 5 (تابع): المساكن المأهولة والأفراد في محافظة أريحا والأغوار حسب نوع التجمع ونوع المسكن وعدد الغرف المخصصة للنوم في المسكن، 2017

Table 5 (Cont.): Occupied Housing Units and Persons in Jericho and Al-Aghwar Governorate by Type of Locality, Type of Housing Unit and Number of Bedrooms in Housing Unit, 2017

Type of Locality and Type of Housing Unit		المجموع Total	عدد الغرف المخصصة للنوم Number of Bedrooms						نوع التجمع ونوع المسكن	
			غير مبين Not Stated	5	4	3	2	1		
Rural										ريف
Villa	Housing Units	11	0	1	1	3	6	0	مسكن	فيلا
	Persons	45	0	6	3	13	23	0	أفراد	
House	Housing Units	1,526	0	4	20	241	760	501	مسكن	دار
	Persons	8,107	0	30	156	1,529	4,370	2,022	أفراد	
Apartment	Housing Units	114	0	0	2	20	54	38	مسكن	شقة
	Persons	510	0	0	15	115	247	133	أفراد	
Independent Room	Housing Units	3	0	0	0	0	0	3	مسكن	غرفة مستقلة
	Persons	11	0	0	0	0	0	11	أفراد	
Others*	Housing Units	297	0	0	0	3	52	242	مسكن	أخرى *
	Persons	1,593	0	0	0	25	338	1,230	أفراد	
Not Stated	Housing Units	57	57	0	0	0	0	0	مسكن	غير مبين
	Persons	244	244	0	0	0	0	0	أفراد	
Total	Housing Units	2,008	57	5	23	267	872	784	مسكن	المجموع
	Persons	10,510	244	36	174	1,682	4,978	3,396	أفراد	

جدول 5 (تابع): المساكن المأهولة والأفراد في محافظة أريحا والأغوار حسب نوع التجمع ونوع المسكن وعدد الغرف المخصصة للنوم في المسكن، 2017

Table 5 (Cont.): Occupied Housing Units and Persons in Jericho and Al-Aghwar Governorate by Type of Locality, Type of Housing Unit and Number of Bedrooms in Housing Unit, 2017

Type of Locality and Type of Housing Unit		المجموع Total	عدد الغرف المخصصة للنوم Number of Bedrooms						نوع التجمع ونوع المسكن	
			غير مبين Not Stated	5	4	3	2	1		
Camps										مخيمات
Villa	Housing Units	22	0	1	6	12	3	0	مسكن	فيلا
	Persons	128	0	4	32	79	13	0	أفراد	
House	Housing Units	1,988	0	2	47	571	1,083	285	مسكن	دار
	Persons	10,198	0	21	318	3,403	5,547	909	أفراد	
Apartment	Housing Units	537	0	1	5	102	303	126	مسكن	شقة
	Persons	2,359	0	2	28	562	1,381	386	أفراد	
Independent Room	Housing Units	5	0	0	0	0	0	5	مسكن	غرفة مستقلة
	Persons	9	0	0	0	0	0	9	أفراد	
Others*	Housing Units	15	0	0	1	0	7	7	مسكن	أخرى *
	Persons	67	0	0	6	0	38	23	أفراد	
Not Stated	Housing Units	125	125	0	0	0	0	0	مسكن	غير مبين
	Persons	529	529	0	0	0	0	0	أفراد	
Total	Housing Units	2,692	125	4	59	685	1,396	423	مسكن	المجموع
	Persons	13,290	529	27	384	4,044	6,979	1,327	أفراد	

* Others include: Tent, Marginal and Caravan\ Barracks

* أخرى تشمل: خيمة، برلكية/كرفان/ بركس

جدول 6: المساكن المأهولة والأفراد في محافظة أريحا والأغوار حسب نوع التجمع، استخدام مياه الشرب الآمنة، واستخدام الصرف الصحي المحسن، 2017

Table 6: Occupied Housing Units and Persons in Jericho and Al-Aghwar Governorate by Type of Locality, Use Improved Drinking Water and Use Improved Sanitation, 2017

Type of Locality		استخدام الصرف الصحي المحسن** Use Improved Sanitation**	استخدام مياه الشرب الآمنة* Use Improved Drinking Water*	نوع التجمع	
Jericho and Al-Aghwar Governorate	Housing Units	9,529	9,120	مساكن	محافظة أريحا والأغوار
	Persons	46,636	44,498	أفراد	
	Urban				حضر
	Housing Units	5,061	4,957	مساكن	
	Persons	23,867	23,295	أفراد	
	Rural				ريف
	Housing Units	1,904	1,900	مساكن	
	Persons	10,026	9,997	أفراد	
Camps	Housing Units	2,564	2,263	مساكن	مخيمات
	Persons	12,743	11,206	أفراد	

* Use Improved Drinking Water Sources include: Piped into dwelling, Public tap, Protected Dug well/Protected Spring, rain water and bottled water.

* استخدام مياه الشرب الآمنة تشمل المصادر التالية: مصدر شبكة مياه عامة متصلة بالمسكن، حنفية عامة، بئر ارتوازي (محمي)، ينبوع (محمي)، مياه جمع امطار، مياه زجاجات معدنية.

** Improved Sanitation includes: Flush to piped sewer system, Flush to Septik Porous Tank and Flush to Septik Tight Tank

** الصرف الصحي المحسن يشمل (مرحاض متصل بشبكة مجاري عامة، مرحاض متصل بخفزة امتصاصية أو حفرة صماء).

جدول 7: المساكن المأهولة والأفراد في محافظة أريحا والأغوار حسب نوع التجمع والمصدر الرئيسي لمياه الشرب لدى الأسرة، 2017

Table 7: Occupied Housing Units and Persons in Jericho and Al-Aghwar Governorate by Type of Locality and Main Source of Drinking Water to the Household, 2017

Type of Locality		المجموع Total	المصدر الرئيسي لمياه الشرب Main Source of Drinking Water									نوع التجمع	
			غير مبين	أخرى	حنفية عامة	مياه زجاجات معدنية	صهريج/توك/عربة تجر صهريج صغير	مياه تجميع الأمطار	بئر ارتوازي (غير محمي)/ بئوع (غير محمي)	بئر ارتوازي (محمي)/ بئوع (محمي)	شبكة مياه عامة متصلة بالمسكن		
			Not Stated	Others	Public Tap	Bottled Water	Tanker Truck/Cart With Small Tank	Rainwater	Unprotected Dug well/Unprotected Spring	Protected Dug well/Protected Spring	Piped Into Dwelling		
Jericho and Al-Aghwar Governorate	Housing Units	10,234	607	2	8	58	501	1	4	61	8,992	مساكن	محافظة أريحا والأغوار
	Persons	49,538	2,334	15	39	246	2,657	7	34	308	43,898	أفراد	
Urban	Housing Units	5,534	425	0	0	2	151	0	1	12	4,943	مساكن	حضر
	Persons	25,738	1,561	0	0	10	873	0	9	59	23,226	أفراد	
Rural	Housing Units	2,008	57	2	4	1	48	1	1	48	1,846	مساكن	ريف
	Persons	10,510	244	15	15	3	245	7	9	242	9,730	أفراد	
Camps	Housing Units	2,692	125	0	4	55	302	0	2	1	2,203	مساكن	مخيمات
	Persons	13,290	529	0	24	233	1,539	0	16	7	10,942	أفراد	

جدول 8: المساكن المأهولة والأفراد في محافظة أريحا والأغوار حسب نوع التجمع ونوع المسكن والمصدر الرئيسي لمياه الشرب لدى الأسرة، 2017

Table 8: Occupied Housing Units and Persons in Jericho and Al-Aghwar Governorate by Type of Locality, Type of Housing Unit and Main Source of Drinking Water to the Household, 2017

Type of Locality and Type of Housing Unit		المجموع	Main Source of Drinking Water								نوع التجمع ونوع المسكن			
			المصدر الرئيسي لمياه الشرب											
			غير مبين	اخرى	حنفية عامة	مياه زجاجات معدنية	صهريج/تنك/عربة تجر صهريج صغير	مياه تجميع الامطار	بئر ارتوازي (غيرمحمي)/ ينبوع (غير محمي)	بئر ارتوازي (محمي)/ ينبوع (محمي)			شبكة مياه عامة متصلة بالمسكن	
		Total	Not Stated	Others	Public Tap	Bottled Water	Tanker Truck/Cart With Small Tank	Rainwater	Unprotected Dug well/Unprotected Spring	Protected Dug well/Protected Spring	Piped Into Dwelling			
Jericho and Al-Aghwar Governorate	Villa	Housing Units	181	0	0	1	1	2	0	0	0	177	مساكن	محافظة أريحا والأغوار
		Persons	882	0	0	6	3	10	0	0	0	863	أفراد	
	House	Housing Units	6,519	0	1	3	48	319	0	2	40	6,106	مساكن	دار
			Persons	32,964	0	7	18	207	1,672	0	16	207	30,837	
	Apartment	Housing Units	2,456	0	0	0	8	21	0	0	4	2,423	مساكن	شقة
			Persons	10,817	0	0	0	28	92	0	0	12	10,685	
	Independent Room	Housing Units	18	0	0	0	0	1	0	0	0	17	مساكن	غرفة مستقلة
			Persons	53	0	0	0	0	2	0	0	0	51	
	Others*	Housing Units	453	0	1	4	1	158	1	2	17	269	مساكن	أخرى*
			Persons	2,488	0	8	15	8	881	7	18	89	1,462	
	Not Stated	Housing Units	607	607	0	0	0	0	0	0	0	0	مساكن	غير مبين
			Persons	2,334	2,334	0	0	0	0	0	0	0	أفراد	
	Total	Housing Units	10,234	607	2	8	58	501	1	4	61	8,992	مساكن	المجموع
			Persons	49,538	2,334	15	39	246	2,657	7	34	308	43,898	

جدول 8 (تابع): المساكن المأهولة والأفراد في محافظة أريحا والأغوار حسب نوع التجمع ونوع المسكن والمصدر الرئيسي لمياه الشرب لدى الأسرة، 2017

Table 8 (Cont.): Occupied Housing Units and Persons in Jericho and Al-Aghwar Governorate by Type of Locality, Type of Housing Unit and Main Source of Drinking Water to the Household, 2017

Type of Locality and Type of Housing Unit		المجموع Total	المصدر الرئيسي لمياه الشرب Main Source of Drinking Water									نوع التجمع ونوع المسكن	
			غير مبين	أخرى	حنفية عامة	مياه زجاجات معدنية	صهريج/تنك/عربة تجر صهريج صغير	مياه تجميع الأمطار	بئر ارتوازي (غير محمي) ينبوع (غير محمي)	بئر ارتوازي (محمي) ينبوع (محمي)	شبكة مياه عامة متصلة بالمسكن		
			Not Stated	Others	Public Tap	Bottled Water	Tanker Truck/Cart With Small Tank	Rainwater	Unprotected Dug well/Unprotected Spring	Protected Dug well/Protected Spring	Piped Into Dwelling		
Urban												حضر	
Villa	Housing Units	148	0	0	0	0	0	0	0	0	148	مسكن	فيلا
	Persons	709	0	0	0	0	0	0	0	0	709	أفراد	
House	Housing Units	3,005	0	0	0	1	38	0	0	8	2,958	مسكن	دار
	Persons	14,659	0	0	0	2	222	0	0	36	14,399	أفراد	
Apartment	Housing Units	1,805	0	0	0	0	0	0	0	2	1,803	مسكن	شقة
	Persons	7,948	0	0	0	0	0	0	0	9	7,939	أفراد	
Independent Room	Housing Units	10	0	0	0	0	1	0	0	0	9	مسكن	غرفة مستقلة
	Persons	33	0	0	0	0	2	0	0	0	31	أفراد	
Others*	Housing Units	141	0	0	0	1	112	0	1	2	25	مسكن	أخرى*
	Persons	828	0	0	0	8	649	0	9	14	148	أفراد	
Not Stated	Housing Units	425	425	0	0	0	0	0	0	0	0	مسكن	غير مبين
	Persons	1,561	1,561	0	0	0	0	0	0	0	0	أفراد	
Total	Housing Units	5,534	425	0	0	2	151	0	1	12	4,943	مسكن	المجموع
	Persons	25,738	1,561	0	0	10	873	0	9	59	23,226	أفراد	

جدول 8 (تابع): المساكن المأهولة والأفراد في محافظة أريحا والأغوار حسب نوع التجمع ونوع المسكن والمصدر الرئيسي لمياه الشرب لدى الأسرة، 2017

Table 8 (Cont.): Occupied Housing Units and Persons in Jericho and Al-Aghwar Governorate by Type of Locality, Type of Housing Unit and Main Source of Drinking Water to the Household, 2017

Type of Locality and Type of Housing Unit		المجموع Total	المصدر الرئيسي لمياه الشرب Main Source of Drinking Water									نوع التجمع ونوع المسكن	
			غير مبين	أخرى	حنفية عامة	مياه زجاجات معدنية	صهريج/تنك/عربة تجر صهريج صغير	مياه تجميع الأمطار	بئر ارتوازي (غير محمي) ينبوع (غير محمي)	بئر ارتوازي (محمي) ينبوع (محمي)	شبكة مياه عامة متصلة بالمسكن		
			Not Stated	Others	Public Tap	Bottled Water	Tanker Truck/Cart With Small Tank	Rainwater	Unprotected Dug well/Unprotected Spring	Protected Dug well/Protected Spring	Piped Into Dwelling		
Rural													ريف
Villa	Housing Units	11	0	0	0	1	0	0	0	0	10	مسكن	فيلا
	Persons	45	0	0	0	3	0	0	0	0	42	أفراد	
House	Housing Units	1,526	0	1	0	0	2	0	0	31	1,492	مسكن	دار
	Persons	8,107	0	7	0	0	13	0	0	164	7,923	أفراد	
Apartment	Housing Units	114	0	0	0	0	0	0	0	2	112	مسكن	شقة
	Persons	510	0	0	0	0	0	0	0	3	507	أفراد	
Independent Room	Housing Units	3	0	0	0	0	0	0	0	0	3	مسكن	غرفة مستقلة
	Persons	11	0	0	0	0	0	0	0	0	11	أفراد	
Others*	Housing Units	297	0	1	4	0	46	1	1	15	229	مسكن	أخرى*
	Persons	1,593	0	8	15	0	232	7	9	75	1,247	أفراد	
Not Stated	Housing Units	57	57	0	0	0	0	0	0	0	0	مسكن	غير مبين
	Persons	244	244	0	0	0	0	0	0	0	0	أفراد	
Total	Housing Units	2,008	57	2	4	1	48	1	1	48	1,846	مسكن	المجموع
	Persons	10,510	244	15	15	3	245	7	9	242	9,730	أفراد	

جدول 8 (تابع): المساكن المأهولة والأفراد في محافظة أريحا والأغوار حسب نوع التجمع ونوع المسكن والمصدر الرئيسي لمياه الشرب لدى الأسرة، 2017

Table 8 (Cont.): Occupied Housing Units and Persons in Jericho and Al-Aghwar Governorate by Type of Locality, Type of Housing Unit and Main Source of Drinking Water to the Household, 2017

Type of Locality and Type of Housing Unit		المجموع Total	المصدر الرئيسي لمياه الشرب Main Source of Drinking Water									نوع التجمع ونوع المسكن	
			غير مبين	اخرى	حنفية عامة	مياه زجاجات معدنية	صهريج/تنك/عربة تجر صهريج صغير	مياه تجميع الامطار	بئر ارتوازي (غير محمي) ينبوع (غير محمي)	بئر ارتوازي (محمي) ينبوع (محمي)	شبكة مياه عامة متصلة بالمسكن		
			Not Stated	Others	Public Tap	Bottled Water	Tanker Truck/Cart With Small Tank	Rainwater	Unprotected Dug well/Unprotected Spring	Protected Dug well/Protected Spring	Piped Into Dwelling		
Camps													مخيمات
Villa	Housing Units	22	0	0	1	0	2	0	0	0	19	مساكن	فيلا
	Persons	128	0	0	6	0	10	0	0	0	112	أفراد	
House	Housing Units	1,988	0	0	3	47	279	0	2	1	1,656	مساكن	دار
	Persons	10,198	0	0	18	205	1,437	0	16	7	8,515	أفراد	
Apartment	Housing Units	537	0	0	0	8	21	0	0	0	508	مساكن	شقة
	Persons	2,359	0	0	0	28	92	0	0	0	2,239	أفراد	
Independent Room	Housing Units	5	0	0	0	0	0	0	0	0	5	مساكن	غرفة مستقلة
	Persons	9	0	0	0	0	0	0	0	0	9	أفراد	
Others*	Housing Units	15	0	0	0	0	0	0	0	0	15	مساكن	أخرى*
	Persons	67	0	0	0	0	0	0	0	0	67	أفراد	
Not Stated	Housing Units	125	125	0	0	0	0	0	0	0	0	مساكن	غير مبين
	Persons	529	529	0	0	0	0	0	0	0	0	أفراد	
Total	Housing Units	2,692	125	0	4	55	302	0	2	1	2,203	مساكن	المجموع
	Persons	13,290	529	0	24	233	1,539	0	16	7	10,942	أفراد	

* Others include: Tent, Marginal and Caravan\ Barracks

* أخرى تشمل: خيمة، براكية/كرفان/ بركس

جدول 9: المساكن المأهولة والأفراد في محافظة أريحا والأغوار حسب نوع التجمع واتصال المسكن بالكهرباء، 2017

Table 9: Occupied Housing Units and Persons in Jericho and Al-Aghwar Governorate by Type of Locality and Connection to Electricity in Housing Unit, 2017

Type of Locality		المجموع Total	الاتصال بالكهرباء Connection to Electricity				نوع التجمع	
			غير مبين Not Stated	لا يوجد No Electricity	مولد خاص Private Generator	شبكة عامة Public Network		
Jericho and Al-Aghwar Governorate	Housing Units	10,234	607	51	155	9,421	مساكن	محافظة أريحا والأغوار
	Persons	49,538	2,334	229	908	46,067	أفراد	
Urban	Housing Units	5,534	425	7	118	4,984	مساكن	حضر
	Persons	25,738	1,561	28	709	23,440	أفراد	
Rural	Housing Units	2,008	57	44	36	1,871	مساكن	ريف
	Persons	10,510	244	201	196	9,869	أفراد	
Camps	Housing Units	2,692	125	0	1	2,566	مساكن	مخيمات
	Persons	13,290	529	0	3	12,758	أفراد	

جدول 10: المساكن المأهولة والأفراد في محافظة أريحا والأغوار حسب نوع التجمع ونوع المسكن واتصال المسكن بالكهرباء ، 2017

Table 10: Occupied Housing Units and Persons in Jericho and Al-Aghwar Governorate by Type of Locality, Type of Housing Unit and Connection to Electricity in Housing Unit, 2017

Type of Locality and Type of Housing Unit		المجموع Total	الاتصال بالكهرباء Connection to Electricity				نوع التجمع ونوع المسكن	
			غير مبين Not Stated	لا يوجد No Electricity	مولد خاص Private Generator	شبكة عامة Public Network		
Jericho and Al-Aghwar Governorate								محافظة أريحا والأغوار
Villa	Housing Units	181	0	0	0	181	مساكن	فيلا
	Persons	882	0	0	0	882	أفراد	
House	Housing Units	6,519	0	3	20	6,496	مساكن	دار
	Persons	32,964	0	14	114	32,836	أفراد	
Apartment	Housing Units	2,456	0	0	1	2,455	مساكن	شقة
	Persons	10,817	0	0	1	10,816	أفراد	
Independent Room	Housing Units	18	0	0	0	18	مساكن	غرفة مستقلة
	Persons	53	0	0	0	53	أفراد	
Others*	Housing Units	453	0	48	134	271	مساكن	أخرى *
	Persons	2,488	0	215	793	1,480	أفراد	
Not Stated	Housing Units	607	607	0	0	0	مساكن	غير مبين
	Persons	2,334	2,334	0	0	0	أفراد	
Total	Housing Units	10,234	607	51	155	9,421	مساكن	المجموع
	Persons	49,538	2,334	229	908	46,067	أفراد	

جدول 10 (تابع): المساكن المأهولة والأفراد في محافظة أريحا والأغوار حسب نوع التجمع ونوع المسكن واتصال المسكن بالكهرباء ، 2017

Table 10 (Cont.): Occupied Housing Units and Persons in Jericho and Al-Aghwar Governorate by Type of Locality, Type of Housing Unit and Connection to Electricity in Housing Unit, 2017

Type of Locality and Type of Housing Unit		المجموع Total	الاتصال بالكهرباء Connection to Electricity				نوع التجمع ونوع المسكن	
			غير مبين Not Stated	لا يوجد No Electricity	مولد خاص Private Generator	شبكة عامة Public Network		
Urban								حضر
Villa	Housing Units	148	0	0	0	148	مساكن	فيلا
	Persons	709	0	0	0	709	أفراد	
House	Housing Units	3,005	0	2	18	2,985	مساكن	دار
	Persons	14,659	0	7	106	14,546	أفراد	
Apartment	Housing Units	1,805	0	0	0	1,805	مساكن	شقة
	Persons	7,948	0	0	0	7,948	أفراد	
Independent Room	Housing Units	10	0	0	0	10	مساكن	غرفة مستقلة
	Persons	33	0	0	0	33	أفراد	
Others*	Housing Units	141	0	5	100	36	مساكن	أخرى *
	Persons	828	0	21	603	204	أفراد	
Not Stated	Housing Units	425	425	0	0	0	مساكن	غير مبين
	Persons	1,561	1,561	0	0	0	أفراد	
Total	Housing Units	5,534	425	7	118	4,984	مساكن	المجموع
	Persons	25,738	1,561	28	709	23,440	أفراد	

جدول 10 (تابع): المساكن المأهولة والأفراد في محافظة أريحا والأغوار حسب نوع التجمع ونوع المسكن واتصال المسكن بالكهرباء ، 2017

Table 10 (Cont.): Occupied Housing Units and Persons in Jericho and Al-Aghwar Governorate by Type of Locality, Type of Housing Unit and Connection to Electricity in Housing Unit, 2017

Type of Locality and Type of Housing Unit		المجموع Total	Connection to Electricity				نوع التجمع ونوع المسكن		
			الاتصال بالكهرباء						
			غير مبين Not Stated	لا يوجد No Electricity	مولد خاص Private Generator	شبكة عامة Public Network			
Rural								ريف	
	Villa	Housing Units	11	0	0	0	11	مساكن	فيلا
		Persons	45	0	0	0	45	أفراد	
	House	Housing Units	1,526	0	1	1	1,524	مساكن	دار
		Persons	8,107	0	7	5	8,095	أفراد	
	Apartment	Housing Units	114	0	0	1	113	مساكن	شقة
		Persons	510	0	0	1	509	أفراد	
	Independent Room	Housing Units	3	0	0	0	3	مساكن	غرفة مستقلة
		Persons	11	0	0	0	11	أفراد	
	Others*	Housing Units	297	0	43	34	220	مساكن	أخرى *
	Persons	1,593	0	194	190	1,209	أفراد		
Not Stated	Housing Units	57	57	0	0	0	مساكن	غير مبين	
	Persons	244	244	0	0	0	أفراد		
Total	Housing Units	2,008	57	44	36	1,871	مساكن	المجموع	
	Persons	10,510	244	201	196	9,869	أفراد		

جدول 10 (تابع): المساكن المأهولة والأفراد في محافظة أريحا والأغوار حسب نوع التجمع ونوع المسكن واتصال المسكن بالكهرباء ، 2017

Table 10 (Cont.): Occupied Housing Units and Persons in Jericho and Al-Aghwar Governorate by Type of Locality, Type of Housing Unit and Connection to Electricity in Housing Unit, 2017

Type of Locality and Type of Housing Unit		المجموع	Connection to Electricity				نوع التجمع ونوع المسكن	
			غير مبين	لا يوجد	مولد خاص	شبكة عامة		
		Total	Not Stated	No Electricity	Private Generator	Public Network		
Camps								مخيمات
Villa	Housing Units	22	0	0	0	22	مساكن	فيلا
	Persons	128	0	0	0	128	أفراد	
House	Housing Units	1,988	0	0	1	1,987	مساكن	دار
	Persons	10,198	0	0	3	10,195	أفراد	
Apartment	Housing Units	537	0	0	0	537	مساكن	شقة
	Persons	2,359	0	0	0	2,359	أفراد	
Independent Room	Housing Units	5	0	0	0	5	مساكن	غرفة مستقلة
	Persons	9	0	0	0	9	أفراد	
Others*	Housing Units	15	0	0	0	15	مساكن	أخرى *
	Persons	67	0	0	0	67	أفراد	
Not Stated	Housing Units	125	125	0	0	0	مساكن	غير مبين
	Persons	529	529	0	0	0	أفراد	
Total	Housing Units	2,692	125	0	1	2,566	مساكن	المجموع
	Persons	13,290	529	0	3	12,758	أفراد	

* Others include: Tent, Marginal\ Caravan\ Barracks.

* أخرى تشمل: خيمة، براكية/كرفان/ بركس.

جدول 11: المساكن المأهولة والأفراد في محافظة أريحا والأغوار حسب نوع التجمع ونوع المراض الذي تستخدمه الأسرة، 2017

Table 11: Occupied Housing Units and Persons in Jericho and Al-Aghwar Governorate by Type of Locality and Type of Toilet Facility Used by the Household, 2017

Type of Locality		المجموع Total	نوع المراض الذي تستخدمه الأسرة Type of Toilet Facility Used by the Household							نوع التجمع	
			غير مبين Not Stated	أخرى Others	لا يوجد مراض في البيرة في الحقل No Facility/Bush/Field	مراض متصل بمصرف مفتوح Flush to Open Drain	مراض متصل بحفرة صماء Flush to Septik Tight Tank	مراض متصل بحفرة امتصاصية Flush to Septik Porous Tank	مراض متصل بشبكة مجاري عامة Flush to Piped Sewer System		
Jericho and Al-Aghwar Governorate	Housing Units	10,234	607	2	26	70	1,530	6,547	1,452	مساكن	محافظة أريحا والأغوار
	Persons	49,538	2,334	15	177	376	7,256	33,115	6,265	أفراد	
	Urban										حضر
	Housing Units	5,534	425	0	21	27	1,029	2,677	1,355	مساكن	
	Persons	25,738	1,561	0	151	159	4,767	13,326	5,774	أفراد	
	Rural										ريف
	Housing Units	2,008	57	2	5	40	15	1,889	0	مساكن	
	Persons	10,510	244	15	26	199	80	9,946	0	أفراد	
Camps	Housing Units	2,692	125	0	0	3	486	1,981	97	مساكن	مخيمات
	Persons	13,290	529	0	0	18	2,409	9,843	491	أفراد	

جدول 12: المساكن المأهولة والأفراد في محافظة أريحا والأغوار حسب نوع التجمع ونوع المسكن ونوع المراض الذي تستخدمه الأسرة، 2017

Table 12: Occupied Housing Units and Persons in Jericho and Al-Aghwar Governorate by Type of Housing Unit, Type of Locality and Type of Toilet Facility Used by the Household, 2017

Type of Locality and Type of Housing Unit		المجموع Total	نوع المرحاض الذي تستخدمه الأسرة							نوع التجمع ونوع المسكن	
			Type of Toilet Facility Used by the Household								
			غير مبين Not Stated	أخرى Others	لا يوجد مرحاض في البرية في الحقل No Facility/Bush/F ield	مرحاض متصل بمصرف مفتوح Flush to Open Drain	مرحاض متصل بحفرة صماء Flush to Septik Tight Tank	مرحاض متصل بحفرة امتصاصية Flush to Septik Porous Tank	مرحاض متصل بشبكة مجاري عامة Flush to Piped Sewer System		
Jericho and Al-Aghwar Governorate										محافظة أريحا والأغوار	
Villa	Housing Units	181	0	0	0	0	47	72	62	مسكن	فيلا
	Persons	882	0	0	0	0	234	351	297	أفراد	
House	Housing Units	6,519	0	1	1	8	845	4,959	705	مسكن	دار
	Persons	32,964	0	7	2	55	4,151	25,601	3,148	أفراد	
Apartment	Housing Units	2,456	0	0	0	4	631	1,139	682	مسكن	شقة
	Persons	10,817	0	0	0	13	2,840	5,156	2,808	أفراد	
Independent Room	Housing Units	18	0	0	0	0	2	15	1	مسكن	غرفة مستقلة
	Persons	53	0	0	0	0	2	50	1	أفراد	
Others*	Housing Units	453	0	1	25	58	5	362	2	مسكن	أخرى*
	Persons	2,488	0	8	175	308	29	1,957	11	أفراد	
Not Stated	Housing Units	607	607	0	0	0	0	0	0	مسكن	غير مبين
	Persons	2,334	2,334	0	0	0	0	0	0	أفراد	
Total	Housing Units	10,234	607	2	26	70	1,530	6,547	1,452	مسكن	المجموع
	Persons	49,538	2,334	15	177	376	7,256	33,115	6,265	أفراد	

جدول 12 (تابع): المساكن المأهولة والأفراد في محافظة أريحا والأغوار حسب نوع التجمع ونوع المسكن ونوع المراض الذي تستخدمه الأسرة، 2017

Table 12 (Cont.): Occupied Housing Units and Persons in Jericho and Al-Aghwar Governorate by Type of Housing Unit, Type of Locality and Type of Toilet Facility Used by the Household, 2017

Type of Locality and Type of Housing Unit		المجموع Total	نوع المراض الذي تستخدمه الأسرة Type of Toilet Facility Used by the Household							نوع التجمع ونوع المسكن	
			غير مبين	أخرى	لا يوجد مراض في البرية في الحقل	مراض متصل بمصرف مفتوح	مراض متصل بحفرة صماء	مراض متصل بحفرة امتصاصية	مراض متصل بشبكة مجاري عامة		
			Not Stated	Others	No Facility/Bush/Field	Flush to Open Drain	Flush to Septik Tight Tank	Flush to Septik Porous Tank	Flush to Piped Sewer System		
Urban										حضر	
Villa	Housing Units	148	0	0	0	0	43	50	55	مسكن	فيلا
	Persons	709	0	0	0	0	213	236	260	أفراد	
House	Housing Units	3,005	0	0	1	6	519	1,849	630	مسكن	دار
	Persons	14,659	0	0	2	40	2,467	9,400	2,750	أفراد	
Apartment	Housing Units	1,805	0	0	0	4	464	668	669	مسكن	شقة
	Persons	7,948	0	0	0	13	2,082	3,094	2,759	أفراد	
Independent Room	Housing Units	10	0	0	0	0	2	8	0	مسكن	غرفة مستقلة
	Persons	33	0	0	0	0	2	31	0	أفراد	
Others*	Housing Units	141	0	0	20	17	1	102	1	مسكن	أخرى*
	Persons	828	0	0	149	106	3	565	5	أفراد	
Not Stated	Housing Units	425	425	0	0	0	0	0	0	مسكن	غير مبين
	Persons	1,561	1,561	0	0	0	0	0	0	أفراد	
Total	Housing Units	5,534	425	0	21	27	1,029	2,677	1,355	مسكن	المجموع
	Persons	25,738	1,561	0	151	159	4,767	13,326	5,774	أفراد	

جدول 12 (تابع): المساكن المأهولة والأفراد في محافظة أريحا والأغوار حسب نوع التجمع ونوع المسكن ونوع المراض الذي تستخدمه الأسرة، 2017

Table 12 (Cont.): Occupied Housing Units and Persons in Jericho and Al-Aghwar Governorate by Type of Housing Unit, Type of Locality and Type of Toilet Facility Used by the Household, 2017

Type of Locality and Type of Housing Unit		المجموع Total	نوع المراض الذي تستخدمه الأسرة Type of Toilet Facility Used by the Household							نوع التجمع ونوع المسكن	
			غير مبين	أخرى	لا يوجد مراض في البرية في الحقل	مراض متصل بمصرف مفتوح	مراض متصل بحفرة صماء	مراض متصل بحفرة امتصاصية	مراض متصل بشبكة مجاري عامة		
			Not Stated	Others	No Facility/Bush/Field	Flush to Open Drain	Flush to Septik Tight Tank	Flush to Septik Porous Tank	Flush to Piped Sewer System		
Rural											ريف
Villa	Housing Units	11	0	0	0	0	0	11	0	مساكن	فيلا
	Persons	45	0	0	0	0	0	45	0	أفراد	
House	Housing Units	1,526	0	1	0	0	9	1,516	0	مساكن	دار
	Persons	8,107	0	7	0	0	48	8,052	0	أفراد	
Apartment	Housing Units	114	0	0	0	0	2	112	0	مساكن	شقة
	Persons	510	0	0	0	0	6	504	0	أفراد	
Independent Room	Housing Units	3	0	0	0	0	0	3	0	مساكن	غرفة مستقلة
	Persons	11	0	0	0	0	0	11	0	أفراد	
Others*	Housing Units	297	0	1	5	40	4	247	0	مساكن	أخرى *
	Persons	1,593	0	8	26	199	26	1,334	0	أفراد	
Not Stated	Housing Units	57	57	0	0	0	0	0	0	مساكن	غير مبين
	Persons	244	244	0	0	0	0	0	0	أفراد	
Total	Housing Units	2,008	57	2	5	40	15	1,889	0	مساكن	المجموع
	Persons	10,510	244	15	26	199	80	9,946	0	أفراد	

جدول 12 (تابع): المساكن المأهولة والأفراد في محافظة أريحا والأغوار حسب نوع التجمع ونوع المسكن ونوع المراض الذي تستخدمه الأسرة، 2017

Table 12 (Cont.): Occupied Housing Units and Persons in Jericho and Al-Aghwar Governorate by Type of Housing Unit, Type of Locality and Type of Toilet Facility Used by the Household, 2017

Type of Locality and Type of Housing Unit		المجموع Total	نوع المراض الذي تستخدمه الأسرة Type of Toilet Facility Used by the Household							نوع التجمع ونوع المسكن	
			غير مبين	أخرى	لا يوجد مراض في البرية في الحقل	مراض متصل بمصرف مفتوح	مراض متصل بحفرة صماء	مراض متصل بحفرة امتصاصية	مراض متصل بشبكة مجاري عامة		
			Not Stated	Others	No Facility/Bush/Field	Flush to Open Drain	Flush to Septik Tight Tank	Flush to Septik Porous Tank	Flush to Piped Sewer System		
Camps											مخيمات
Villa	Housing Units	22	0	0	0	0	4	11	7	مساكن	فيلا
	Persons	128	0	0	0	0	21	70	37	أفراد	
House	Housing Units	1,988	0	0	0	2	317	1,594	75	مساكن	دار
	Persons	10,198	0	0	0	15	1,636	8,149	398	أفراد	
Apartment	Housing Units	537	0	0	0	0	165	359	13	مساكن	شقة
	Persons	2,359	0	0	0	0	752	1,558	49	أفراد	
Independent Room	Housing Units	5	0	0	0	0	0	4	1	مساكن	غرفة مستقلة
	Persons	9	0	0	0	0	0	8	1	أفراد	
Others*	Housing Units	15	0	0	0	1	0	13	1	مساكن	أخرى*
	Persons	67	0	0	0	3	0	58	6	أفراد	
Not Stated	Housing Units	125	125	0	0	0	0	0	0	مساكن	غير مبين
	Persons	529	529	0	0	0	0	0	0	أفراد	
Total	Housing Units	2,692	125	0	0	3	486	1,981	97	مساكن	المجموع
	Persons	13,290	529	0	0	18	2,409	9,843	491	أفراد	

* Others include: Tent, Marginal and Caravan\ Barracks

* أخرى تشمل: خيمة، براكية/كرفان/ بركس

جدول 13: المساكن المأهولة والأفراد في محافظة أريحا والأغوار حسب نوع التجمع ومساحة مسطح المسكن، 2017

Table 13: Occupied Housing Units and Persons in Jericho and Al-Aghwar Governorate by Type of Locality and Area of Housing Unit, 2017

Type of Locality		متوسط مساحة المسكن (م ²) Average Area of Housing Unit (m ²)	المجموع Total	مساحة مسطح المسكن (م ²) Area of Housing Unit (m ²)						نوع التجمع	
				غير مبين Not Stated	+200	199-160	159-120	119-81	80 فأقل 80 and below		
Jericho and Al-Aghwar Governorate	Housing Units	129.5	10,234	607	973	997	3,850	2,518	1,289	مساكن	محافظة أريحا والأغوار
	Persons		49,538	2,334	5,178	5,355	19,301	11,845	5,525	أفراد	
Urban	Housing Units	137.6	5,534	425	642	643	2,146	1,102	576	مساكن	حضر
	Persons		25,738	1,561	3,258	3,374	10,208	4,775	2,562	أفراد	
Rural	Housing Units	110.9	2,008	57	100	101	670	653	427	مساكن	ريف
	Persons		10,510	244	587	609	3,777	3,394	1,899	أفراد	
Camps	Housing Units	127.4	2,692	125	231	253	1,034	763	286	مساكن	مخيمات
	Persons		13,290	529	1,333	1,372	5,316	3,676	1,064	أفراد	

جدول 14: المساكن المأهولة والأفراد في محافظة أريحا والأغوار حسب نوع التجمع وتوفر مطبخ في المسكن، 2017

Table 14: Occupied Housing Units and Persons in Jericho and Al-Aghwar Governorate by Type of Locality and Availability of Kitchen in Housing Unit, 2017

Type of Locality		توفر مطبخ					نوع التجمع	
		المجموع Total	غير مبين Not Stated	مطبخين فأكثر Two Kitchens and more	مطبخ واحد One Kitchen	لا يوجد مطبخ No Kitchen		
Jericho and Al-Aghwar Governorate	Housing Units	10,234	610	99	9,422	103	مساكن	محافظة أريحا والأغوار
	Persons	49,538	2,346	566	46,167	459	أفراد	
	Urban	5,534	428	65	4,994	47	مساكن	حضر
	Persons	25,738	1,573	349	23,610	206	أفراد	
	Rural	2,008	57	18	1,904	29	مساكن	ريف
	Persons	10,510	244	110	10,024	132	أفراد	
Camps	Housing Units	2,692	125	16	2,524	27	مساكن	مخيمات
	Persons	13,290	529	107	12,533	121	أفراد	

جدول 15: المساكن المأهولة والأفراد في محافظة أريحا والأغوار حسب نوع التجمع ونوع المسكن وتوفر مطبخ في المسكن، 2017

Table 15: Occupied Housing Units and Persons in Jericho and Al-Aghwar Governorate by Type of Locality, Type of Housing Unit and Availability of Kitchen in Housing Unit, 2017

Type of Locality and Type of Housing Unit		المجموع Total	توفر مطبخ Availability of Kitchen				نوع التجمع ونوع المسكن	
			غير مبين Not Stated	مطبخين فأكثر Two Kitchens and more	مطبخ واحد One Kitchen	لا يوجد مطبخ No Kitchen		
Jericho and Al-Aghwar Governorate								محافظة أريحا والأغوار
Villa	Housing Units	181	1	28	152	0	مساكن	فيلا
	Persons	882	2	141	739	0	أفراد	
House	Housing Units	6,519	2	58	6,400	59	مساكن	دار
	Persons	32,964	10	349	32,343	262	أفراد	
Apartment	Housing Units	2,456	0	13	2,428	15	مساكن	شقة
	Persons	10,817	0	76	10,672	69	أفراد	
Independent Room	Housing Units	18	0	0	14	4	مساكن	غرفة مستقلة
	Persons	53	0	0	49	4	أفراد	
Others*	Housing Units	453	0	0	428	25	مساكن	أخرى*
	Persons	2,488	0	0	2,364	124	أفراد	
Not Stated	Housing Units	607	607	0	0	0	مساكن	غير مبين
	Persons	2,334	2,334	0	0	0	أفراد	
Total	Housing Units	10,234	610	99	9,422	103	مساكن	المجموع
	Persons	49,538	2,346	566	46,167	459	أفراد	

جدول 15 (تابع): المساكن المأهولة والأفراد في محافظة أريحا والأغوار حسب نوع التجمع ونوع المسكن وتوفر مطبخ في المسكن، 2017

Table 15 (Cont.): Occupied Housing Units and Persons in Jericho and Al-Aghwar Governorate by Type of Locality, Type of Housing Unit and Availability of Kitchen in Housing Unit, 2017

Type of Locality and Type of Housing Unit		المجموع Total	توفر مطبخ Availability of Kitchen				نوع التجمع ونوع المسكن	
			غير مبين	مطبخين فأكثر	مطبخ واحد	لا يوجد مطبخ		
			Not Stated	Two Kitchens and more	One Kitchen	No Kitchen		
Urban								حضر
Villa	Housing Units	148	1	24	123	0	مساكن	فيلا
	Persons	709	2	122	585	0	أفراد	
House	Housing Units	3,005	2	31	2,954	18	مساكن	دار
	Persons	14,659	10	175	14,408	66	أفراد	
Apartment	Housing Units	1,805	0	10	1,782	13	مساكن	شقة
	Persons	7,948	0	52	7,839	57	أفراد	
Independent Room	Housing Units	10	0	0	8	2	مساكن	غرفة مستقلة
	Persons	33	0	0	31	2	أفراد	
Others*	Housing Units	141	0	0	127	14	مساكن	أخرى*
	Persons	828	0	0	747	81	أفراد	
Not Stated	Housing Units	425	425	0	0	0	مساكن	غير مبين
	Persons	1,561	1,561	0	0	0	أفراد	
Total	Housing Units	5,534	428	65	4,994	47	مساكن	المجموع
	Persons	25,738	1,573	349	23,610	206	أفراد	

جدول 15 (تابع): المساكن المأهولة والأفراد في محافظة أريحا والأغوار حسب نوع التجمع ونوع المسكن وتوفر مطبخ في المسكن، 2017

Table 15 (Cont.): Occupied Housing Units and Persons in Jericho and Al-Aghwar Governorate by Type of Locality, Type of Housing Unit and Availability of Kitchen in Housing Unit, 2017

Type of Locality and Type of Housing Unit		المجموع Total	توفر مطبخ Availability of Kitchen				نوع التجمع ونوع المسكن		
			غير مبين	مطبخين فأكثر	مطبخ واحد	لا يوجد مطبخ			
			Not Stated	Two Kitchens and more	One Kitchen	No Kitchen			
Rural	Villa	11	0	4	7	0	مسكن	ريف	
	Persons	45	0	19	26	0	أفراد	فيلا	
	House	1,526	0	11	1,498	17	مسكن	دار	
	Persons	8,107	0	67	7,952	88	أفراد		
	Apartment	114	0	3	111	0	مسكن	شقة	
	Persons	510	0	24	486	0	أفراد		
	Independent Room	3	0	0	2	1	مسكن	غرفة مستقلة	
	Persons	11	0	0	10	1	أفراد		
	Others*	297	0	0	286	11	مسكن	أخرى*	
	Persons	1,593	0	0	1,550	43	أفراد		
	Not Stated	57	57	0	0	0	مسكن	غير مبين	
	Persons	244	244	0	0	0	أفراد		
	Total	Housing Units	2,008	57	18	1,904	29	مسكن	المجموع
	Persons	10,510	244	110	10,024	132	أفراد		

جدول 15 (تابع): المساكن المأهولة والأفراد في محافظة أريحا والأغوار حسب نوع التجمع ونوع المسكن وتوفر مطبخ في المسكن، 2017

Table 15 (Cont.): Occupied Housing Units and Persons in Jericho and Al-Aghwar Governorate by Type of Locality, Type of Housing Unit and Availability of Kitchen in Housing Unit, 2017

Type of Locality and Type of Housing Unit		المجموع Total	توفر مطبخ Availability of Kitchen				نوع التجمع ونوع المسكن	
			غير مبين Not Stated	مطبخين فأكثر Two Kitchens and more	مطبخ واحد One Kitchen	لا يوجد مطبخ No Kitchen		
Camps								مخيمات
Villa	Housing Units	22	0	0	22	0	مساكن	فيلا
	Persons	128	0	0	128	0	أفراد	
House	Housing Units	1,988	0	16	1,948	24	مساكن	دار
	Persons	10,198	0	107	9,983	108	أفراد	
Apartment	Housing Units	537	0	0	535	2	مساكن	شقة
	Persons	2,359	0	0	2,347	12	أفراد	
Independent Room	Housing Units	5	0	0	4	1	مساكن	غرفة مستقلة
	Persons	9	0	0	8	1	أفراد	
Others*	Housing Units	15	0	0	15	0	مساكن	أخرى*
	Persons	67	0	0	67	0	أفراد	
Not Stated	Housing Units	125	125	0	0	0	مساكن	غير مبين
	Persons	529	529	0	0	0	أفراد	
Total	Housing Units	2,692	125	16	2,524	27	مساكن	المجموع
	Persons	13,290	529	107	12,533	121	أفراد	

* Others include: Tent, Marginal and Caravan\ Barracks

* أخرى تشمل: خيمة، براكية/كرفان/ بركس

جدول 16: المساكن المأهولة والأفراد في محافظة أريحا والأغوار حسب نوع التجمع وتوفر حمام في المسكن، 2017

Table 16: Occupied Housing Units and Persons in Jericho and Al-Aghwar Governorate by Type of Locality and Availability of Bathroom in Housing Unit, 2017

Type of Locality		المجموع Total	توفر حمام Availability of Bathroom				نوع التجمع	
			غير مبين Not Stated	حمامان فأكثر Two Bathrooms and more	حمام واحد One Bathroom	لا يوجد حمام* No Bathroom*		
Jericho and Al-Aghwar Governorate	Housing Units	10,234	610	457	1,607	7,560	مساكن	محافظة أريحا والأغوار
	Persons	49,538	2,346	2,393	7,885	36,914	أفراد	
	Urban							
	Housing Units	5,534	428	335	912	3,859	مساكن	حضر
	Persons	25,738	1,573	1,675	4,041	18,449	أفراد	
	Rural							
	Housing Units	2,008	57	73	496	1,382	مساكن	ريف
	Persons	10,510	244	449	2,795	7,022	أفراد	
Camps	Housing Units	2,692	125	49	199	2,319	مساكن	مخيمات
	Persons	13,290	529	269	1,049	11,443	أفراد	

* Means that there is no independent room or place used only to shower, and has a door that can be closed

* يقصد عدم توفر غرفة أو مكان مخصص للاستحمام فقط، وله باب يمكن إغلاقه

جدول 17: المساكن المأهولة والأفراد في محافظة أريحا والأغوار حسب نوع التجمع ونوع المسكن وتوفر حمام في المسكن، 2017

Table 17: Occupied Housing Units and Persons in Jericho and Al-Aghwar Governorate by Type of Locality, Type of Housing Unit and Availability of Bathroom in Housing Unit, 2017

Type of Locality and Type of Housing Unit		المجموع Total	توفر حمام Availability of Bathroom				نوع التجمع ونوع المسكن	
			غير مبين Not Stated	حمامان فأكثر Two Bathrooms and more	حمام واحد One Bathroom	لا يوجد حمام** No Bathroom**		
Jericho and Al-Aghwar Governorate							محافظة أريحا والأغوار	
Villa	Housing Units	181	1	16	28	136	مسكن	فيلا
	Persons	882	2	78	130	672	أفراد	
House	Housing Units	6,519	2	316	1,166	5,035	مسكن	دار
	Persons	32,964	10	1,688	5,803	25,463	أفراد	
Apartment	Housing Units	2,456	0	125	357	1,974	مسكن	شقة
	Persons	10,817	0	627	1,614	8,576	أفراد	
Independent Room	Housing Units	18	0	0	0	18	مسكن	غرفة مستقلة
	Persons	53	0	0	0	53	أفراد	
Others*	Housing Units	453	0	0	56	397	مسكن	أخرى*
	Persons	2,488	0	0	338	2,150	أفراد	
Not Stated	Housing Units	607	607	0	0	0	مسكن	غير مبين
	Persons	2,334	2,334	0	0	0	أفراد	
Total	Housing Units	10,234	610	457	1,607	7,560	مسكن	المجموع
	Persons	49,538	2,346	2,393	7,885	36,914	أفراد	

جدول 17 (تابع): المساكن المأهولة والأفراد في محافظة أريحا والأغوار حسب نوع التجمع ونوع المسكن وتوفر حمام في المسكن، 2017

Table 17 (Cont.): Occupied Housing Units and Persons in Jericho and Al-Aghwar Governorate by Type of Locality, Type of Housing Unit and Availability of Bathroom in Housing Unit, 2017

Type of Locality and Type of Housing Unit		المجموع Total	توفر حمام Availability of Bathroom				نوع التجمع ونوع المسكن		
			غير مبين Not Stated	حمامان فأكثر Two Bathrooms and more	حمام واحد One Bathroom	لا يوجد حمام** No Bathroom**			
Urban								حضر	
	Villa	Housing Units	148	1	16	23	108	مسكن	فيلا
		Persons	709	2	78	102	527	أفراد	
	House	Housing Units	3,005	2	201	575	2,227	مسكن	دار
		Persons	14,659	10	1,017	2,549	11,083	أفراد	
	Apartment	Housing Units	1,805	0	118	306	1,381	مسكن	شقة
		Persons	7,948	0	580	1,353	6,015	أفراد	
	Independent Room	Housing Units	10	0	0	0	10	مسكن	غرفة مستقلة
		Persons	33	0	0	0	33	أفراد	
	Others*	Housing Units	141	0	0	8	133	مسكن	أخرى*
		Persons	828	0	0	37	791	أفراد	
	Not Stated	Housing Units	425	425	0	0	0	مسكن	غير مبين
		Persons	1,561	1,561	0	0	0	أفراد	
	Total	Housing Units	5,534	428	335	912	3,859	مسكن	المجموع
		Persons	25,738	1,573	1,675	4,041	18,449	أفراد	

جدول 17 (تابع): المساكن المأهولة والأفراد في محافظة أريحا والأغوار حسب نوع التجمع ونوع المسكن وتوفر حمام في المسكن، 2017

Table 17 (Cont.): Occupied Housing Units and Persons in Jericho and Al-Aghwar Governorate by Type of Locality, Type of Housing Unit and Availability of Bathroom in Housing Unit, 2017

Type of Locality and Type of Housing Unit		المجموع Total	توفر حمام Availability of Bathroom				نوع التجمع ونوع المسكن	
			غير مبين Not Stated	حمامان فأكثر Two Bathrooms and more	حمام واحد One Bathroom	لا يوجد حمام** No Bathroom**		
Rural								ريف
Villa	Housing Units	11	0	0	1	10	مساكن	فيلا
	Persons	45	0	0	3	42	أفراد	
House	Housing Units	1,526	0	66	416	1,044	مساكن	دار
	Persons	8,107	0	402	2,353	5,352	أفراد	
Apartment	Housing Units	114	0	7	31	76	مساكن	شقة
	Persons	510	0	47	138	325	أفراد	
Independent Room	Housing Units	3	0	0	0	3	مساكن	غرفة مستقلة
	Persons	11	0	0	0	11	أفراد	
Others*	Housing Units	297	0	0	48	249	مساكن	أخرى*
	Persons	1,593	0	0	301	1,292	أفراد	
Not Stated	Housing Units	57	57	0	0	0	مساكن	غير مبين
	Persons	244	244	0	0	0	أفراد	
Total	Housing Units	2,008	57	73	496	1,382	مساكن	المجموع
	Persons	10,510	244	449	2,795	7,022	أفراد	

جدول 17 (تابع): المساكن المأهولة والأفراد في محافظة أريحا والأغوار حسب نوع التجمع ونوع المسكن وتوفر حمام في المسكن، 2017

Table 17 (Cont.): Occupied Housing Units and Persons in Jericho and Al-Aghwar Governorate by Type of Locality, Type of Housing Unit and Availability of Bathroom in Housing Unit, 2017

Type of Locality and Type of Housing Unit		المجموع Total	توفر حمام Availability of Bathroom				نوع التجمع ونوع المسكن	
			غير مبين Not Stated	حمامان فأكثر Two Bathrooms and more	حمام واحد One Bathroom	لا يوجد حمام** No Bathroom**		
Camps								مخيمات
Villa	Housing Units	22	0	0	4	18	مساكن	فيلا
	Persons	128	0	0	25	103	أفراد	
House	Housing Units	1,988	0	49	175	1,764	مساكن	دار
	Persons	10,198	0	269	901	9,028	أفراد	
Apartment	Housing Units	537	0	0	20	517	مساكن	شقة
	Persons	2,359	0	0	123	2,236	أفراد	
Independent Room	Housing Units	5	0	0	0	5	مساكن	غرفة مستقلة
	Persons	9	0	0	0	9	أفراد	
Others*	Housing Units	15	0	0	0	15	مساكن	أخرى*
	Persons	67	0	0	0	67	أفراد	
Not Stated	Housing Units	125	125	0	0	0	مساكن	غير مبين
	Persons	529	529	0	0	0	أفراد	
Total	Housing Units	2,692	125	49	199	2,319	مساكن	المجموع
	Persons	13,290	529	269	1,049	11,443	أفراد	

* Others include: Tent, Marginal and Caravan\ Barracks.

* أخرى تشمل: خيمة، براكية/كرفان/ بركس.

** Means that there is no independent room or place used only to shower, and has a door that can be closed

** يقصد عدم توفر غرفة أو مكان مخصص للاستحمام فقط، وله باب يمكن إغلاقه

جدول 18: المساكن المأهولة والأفراد في محافظة أريحا والأغوار حسب نوع التجمع وتوفر مرحاض في المسكن، 2017

Table 18: Occupied Housing Units and Persons in Jericho and Al-Aghwar Governorate by Type of Locality and Availability of Toilet in Housing Unit, 2017

Type of Locality		المجموع Total	توفر مرحاض Availability of Toilet				نوع التجمع	
			غير مبين Not Stated	مرحاضان فأكثر Two Toilets and more	مرحاض واحد One Toilet	لا يوجد مرحاض* No Toilet*		
Jericho and Al-Aghwar Governorate	Housing Units	10,234	610	354	2,424	6,846	مساكن	محافظة أريحا والأغوار
	Persons	49,538	2,346	2,005	12,201	32,986	أفراد	
	Urban							حضر
	Housing Units	5,534	428	201	1,372	3,533	مساكن	
	Persons	25,738	1,573	1,019	6,452	16,694	أفراد	
	Rural							ريف
	Housing Units	2,008	57	109	772	1,070	مساكن	
	Persons	10,510	244	742	4,244	5,280	أفراد	
Camps	Housing Units	2,692	125	44	280	2,243	مساكن	مخيمات
	Persons	13,290	529	244	1,505	11,012	أفراد	

* Means that there is no independent room or place used only as toilet, and has a door that can be closed

* يقصد عدم توفر غرفة أو مكان مخصص لقضاء الحاجة فقط، وله باب يمكن إغلاقه

جدول 19: المساكن المأهولة والأفراد في محافظة أريحا والأغوار حسب نوع التجمع ونوع المسكن وتوفر مرحاض في المسكن، 2017

Table 19: Occupied Housing Units and Persons in Jericho and Al-Aghwar Governorate by Type of Locality, Type of Housing Unit and Availability of Toilet in Housing Unit, 2017

Type of Locality and Type of Housing Unit		المجموع Total	توفر مرحاض Availability of Toilet				نوع التجمع ونوع المسكن		
			غير مبين	مرحاضان فأكثر	مرحاض واحد	لا يوجد مرحاض**			
			Not Stated	Two Toilets and more	One Toilet	No Toilet **			
Jericho and Al-Aghwar Governorate								محافظة أريحا والأغوار	
	Villa	Housing Units	181	1	10	49	121	مساكن	فيلا
		Persons	882	2	51	248	581	أفراد	
	House	Housing Units	6,519	2	325	1,650	4,542	مساكن	دار
		Persons	32,964	10	1,856	8,395	22,703	أفراد	
	Apartment	Housing Units	2,456	0	19	472	1,965	مساكن	شقة
		Persons	10,817	0	98	2,136	8,583	أفراد	
	Independent Room	Housing Units	18	0	0	2	16	مساكن	غرفة مستقلة
		Persons	53	0	0	10	43	أفراد	
	Others*	Housing Units	453	0	0	251	202	مساكن	أخرى*
		Persons	2,488	0	0	1,412	1,076	أفراد	
	Not Stated	Housing Units	607	607	0	0	0	مساكن	غير مبين
		Persons	2,334	2,334	0	0	0	أفراد	
	Total	Housing Units	10,234	610	354	2,424	6,846	مساكن	المجموع
	Persons	49,538	2,346	2,005	12,201	32,986	أفراد		

جدول 19 (تابع): المساكن المأهولة والأفراد في محافظة أريحا والأغوار حسب نوع التجمع ونوع المسكن وتوفر مرحاض في المسكن، 2017

Table 19 (Cont.): Occupied Housing Units and Persons in Jericho and Al-Aghwar Governorat by Type of Locality, Type of Housing Unit and Availability of Toilet in Housing Unit, 2017

Type of Locality and Type of Housing Unit		المجموع Total	توفر مرحاض Availability of Toilet				نوع التجمع ونوع المسكن	
			غير مبين Not Stated	مرحاضان فأكثر Two Toilets and more	مرحاض واحد One Toilet	لا يوجد مرحاض** No Toilet **		
Urban	Villa	Housing Units	148	1	9	43	95	مسكن فيلا
		Persons	709	2	47	214	446	أفراد
	House	Housing Units	3,005	2	180	866	1,957	مسكن دار
		Persons	14,659	10	920	4,065	9,664	أفراد
	Apartment	Housing Units	1,805	0	12	404	1,389	مسكن شقة
		Persons	7,948	0	52	1,832	6,064	أفراد
	Independent Room	Housing Units	10	0	0	0	10	مسكن غرفة مستقلة
		Persons	33	0	0	0	33	أفراد
	Others*	Housing Units	141	0	0	59	82	مسكن أخرى*
		Persons	828	0	0	341	487	أفراد
	Not Stated	Housing Units	425	425	0	0	0	مسكن غير مبين
		Persons	1,561	1,561	0	0	0	أفراد
	Total	Housing Units	5,534	428	201	1,372	3,533	مسكن المجموع
		Persons	25,738	1,573	1,019	6,452	16,694	أفراد

جدول 19 (تابع): المساكن المأهولة والأفراد في محافظة أريحا والأغوار حسب نوع التجمع ونوع المسكن وتوفر مرحاض في المسكن، 2017

Table 19 (Cont.): Occupied Housing Units and Persons in Jericho and Al-Aghwar Governorat by Type of Locality, Type of Housing Unit and Availability of Toilet in Housing Unit, 2017

Type of Locality and Type of Housing Unit		المجموع Total	توفر مرحاض Availability of Toilet				نوع التجمع ونوع المسكن	
			غير مبين Not Stated	مرحاضان فأكثر Two Toilets and more	مرحاض واحد One Toilet	لا يوجد مرحاض** No Toilet **		
Rural								ريف
Villa	Housing Units	11	0	0	2	9	مساكن	فيلا
	Persons	45	0	0	6	39	أفراد	
House	Housing Units	1,526	0	102	540	884	مساكن	دار
	Persons	8,107	0	696	3,003	4,408	أفراد	
Apartment	Housing Units	114	0	7	36	71	مساكن	شقة
	Persons	510	0	46	154	310	أفراد	
Independent Room	Housing Units	3	0	0	2	1	مساكن	غرفة مستقلة
	Persons	11	0	0	10	1	أفراد	
Others*	Housing Units	297	0	0	192	105	مساكن	أخرى*
	Persons	1,593	0	0	1,071	522	أفراد	
Not Stated	Housing Units	57	57	0	0	0	مساكن	غير مبين
	Persons	244	244	0	0	0	أفراد	
Total	Housing Units	2,008	57	109	772	1,070	مساكن	المجموع
	Persons	10,510	244	742	4,244	5,280	أفراد	

جدول 19 (تابع): المساكن المأهولة والأفراد في محافظة أريحا والأغوار حسب نوع التجمع ونوع المسكن وتوفر مرحاض في المسكن، 2017

Table 19 (Cont.): Occupied Housing Units and Persons in Jericho and Al-Aghwar Governorate by Type of Locality, Type of Housing Unit and Availability of Toilet in Housing Unit, 2017

Type of Locality and Type of Housing Unit		المجموع Total	توفر مرحاض Availability of Toilet				نوع التجمع ونوع المسكن	
			غير مبين Not Stated	مرحاضان فأكثر Two Toilets and more	مرحاض واحد One Toilet	لا يوجد مرحاض** No Toilet **		
Camps								مخيمات
Villa	Housing Units	22	0	1	4	17	مساكن	فيلا
	Persons	128	0	4	28	96	أفراد	
House	Housing Units	1,988	0	43	244	1,701	مساكن	دار
	Persons	10,198	0	240	1,327	8,631	أفراد	
Apartment	Housing Units	537	0	0	32	505	مساكن	شقة
	Persons	2,359	0	0	150	2,209	أفراد	
Independent Room	Housing Units	5	0	0	0	5	مساكن	غرفة مستقلة
	Persons	9	0	0	0	9	أفراد	
Others*	Housing Units	15	0	0	0	15	مساكن	أخرى*
	Persons	67	0	0	0	67	أفراد	
Not Stated	Housing Units	125	125	0	0	0	مساكن	غير مبين
	Persons	529	529	0	0	0	أفراد	
Total	Housing Units	2,692	125	44	280	2,243	مساكن	المجموع
	Persons	13,290	529	244	1,505	11,012	أفراد	

* Others include: Tent, Marginal and Caravan\ Barracks

* أخرى تشمل: خيمة، براكية/كرفان/ بركنس

** Means that there is no independent room or place used only as toilet, and has a door that can be closed

** يقصد عدم توفر غرفة أو مكان مخصص لقضاء الحاجة فقط، وله باب يمكن إغلاقه

جدول 20: المساكن المأهولة والأفراد في محافظة أريحا والأغوار حسب نوع التجمع وتوفر حمام ومرحاض معا في المسكن، 2017

Table 20: Occupied Housing Units and Persons in Jericho and Al-Aghwar Governorate by Type of Locality and Availability Both of Bathroom and Toilet in Housing Unit, 2017

Type of Locality		المجموع Total	توفر حمام ومرحاض معا Availability Both of Bathroom and Toilet				نوع التجمع	
			غير مبين Not Stated	حمام ومرحاض معا (اثنان فأكثر) Two Bathroom and Toilet and more	حمام ومرحاض معا (واحد) One Bathroom and Toilet	لا يوجد No Bathroom and Toilet		
Jericho and Al-Aghwar Governorate	Housing Units	10,234	610	1,994	6,717	913	مساكن	محافظة أريحا والأغوار
	Persons	49,538	2,346	10,585	31,826	4,781	أفراد	
	Urban						مساكن	حضر
	Housing Units	5,534	428	1,235	3,330	541	مساكن	
	Persons	25,738	1,573	6,345	15,162	2,658	أفراد	ريف
	Rural						مساكن	
	Housing Units	2,008	57	293	1,323	335	مساكن	مخيمات
	Persons	10,510	244	1,661	6,672	1,933	أفراد	
Camps	Housing Units	2,692	125	466	2,064	37	مساكن	مخيمات
	Persons	13,290	529	2,579	9,992	190	أفراد	

جدول 21: المساكن المأهولة والأفراد في محافظة أريحا والأغوار حسب نوع التجمع ونوع المسكن وتوفر حمام ومرحاض معاً في المسكن، 2017

Table 21: Occupied Housing Units and Persons in Jericho and Al-Aghwar Governorate by Type of Locality, Type of Housing Unit and Availability Both of Bathroom and Toilet in Housing Unit, 2017

Type of Locality and Type of Housing Unit		المجموع Total	توفر حمام ومرحاض معاً Availability Both of Bathroom and Toilet				نوع التجمع ونوع المسكن	
			غير مبين Not Stated	حمام ومرحاض معاً (اثنان فأكثر) Two Bathroom and Toilet and more	حمام ومرحاض معاً (واحد) One Bathroom and Toilet	لا يوجد No Bathroom and Toilet		
Jericho and Al-Aghwar Governorate								محافظة أريحا والأغوار
Villa	Housing Units	181	1	116	55	9	مسكن	فيلا
	Persons	882	2	593	255	32	أفراد	
House	Housing Units	6,519	2	1,413	4,485	619	مسكن	دار
	Persons	32,964	10	7,724	22,023	3,207	أفراد	
Apartment	Housing Units	2,456	0	465	1,887	104	مسكن	شقة
	Persons	10,817	0	2,268	8,094	455	أفراد	
Independent Room	Housing Units	18	0	0	16	2	مسكن	غرفة مستقلة
	Persons	53	0	0	43	10	أفراد	
Others*	Housing Units	453	0	0	274	179	مسكن	أخرى*
	Persons	2,488	0	0	1,411	1,077	أفراد	
Not Stated	Housing Units	607	607	0	0	0	مسكن	غير مبين
	Persons	2,334	2,334	0	0	0	أفراد	
Total	Housing Units	10,234	610	1,994	6,717	913	مسكن	المجموع
	Persons	49,538	2,346	10,585	31,826	4,781	أفراد	

جدول 21 (تابع): المساكن المأهولة والأفراد في محافظة أريحا والأغوار حسب نوع التجمع ونوع المسكن وتوفر حمام ومرحاض معاً في المسكن، 2017

Table 21 (Cont.): Occupied Housing Units and Persons in Jericho and Al-Aghwar Governorate by Type of Locality, Type of Housing Unit and Availability Both of Bathroom and Toilet in Housing Unit, 2017

Type of Locality and Type of Housing Unit		المجموع Total	توفر حمام ومرحاض معاً Availability Both of Bathroom and Toilet				نوع التجمع ونوع المسكن	
			غير مبين Not Stated	حمام ومرحاض معاً (اثنان فأكثر) Two Bathroom and Toilet and more	حمام ومرحاض معاً (واحد) One Bathroom and Toilet	لا يوجد No Bathroom and Toilet		
Urban							مسكن	حضر
							مسكن	فيلا
Villa	Housing Units	148	1	94	44	9	أفراد	
	Persons	709	2	477	198	32	مسكن	
House	Housing Units	3,005	2	800	1,843	360	أفراد	دار
	Persons	14,659	10	4,228	8,687	1,734	مسكن	
Apartment	Housing Units	1,805	0	341	1,369	95	أفراد	شقة
	Persons	7,948	0	1,640	5,900	408	مسكن	
Independent Room	Housing Units	10	0	0	10	0	أفراد	غرفة مستقلة
	Persons	33	0	0	33	0	مسكن	
Others*	Housing Units	141	0	0	64	77	أفراد	أخرى*
	Persons	828	0	0	344	484	مسكن	
Not Stated	Housing Units	425	425	0	0	0	أفراد	غير مبين
	Persons	1,561	1,561	0	0	0	مسكن	
Total	Housing Units	5,534	428	1,235	3,330	541	أفراد	المجموع
	Persons	25,738	1,573	6,345	15,162	2,658	مسكن	

جدول 21 (تابع): المساكن المأهولة والأفراد في محافظة أريحا والأغوار حسب نوع التجمع ونوع المسكن وتوفر حمام ومرحاض معاً في المسكن، 2017

Table 21 (Cont.): Occupied Housing Units and Persons in Jericho and Al-Aghwar Governorat by Type of Locality, Type of Housing Unit and Availability Both of Bathroom and Toilet in Housing Unit, 2017

Type of Locality and Type of Housing Unit		المجموع Total	توفر حمام ومرحاض معاً Availability Both of Bathroom and Toilet				نوع التجمع ونوع المسكن	
			غير مبين Not Stated	حمام ومرحاض معاً (اثنان فأكثر) Two Bathroom and Toilet and more	حمام ومرحاض معاً (واحد) One Bathroom and Toilet	لا يوجد No Bathroom and Toilet		
Rural								ريف
Villa	Housing Units	11	0	7	4	0	مسكن	فيلا
	Persons	45	0	31	14	0	أفراد	
House	Housing Units	1,526	0	268	1,033	225	مسكن	دار
	Persons	8,107	0	1,522	5,278	1,307	أفراد	
Apartment	Housing Units	114	0	18	90	6	مسكن	شقة
	Persons	510	0	108	379	23	أفراد	
Independent Room	Housing Units	3	0	0	1	2	مسكن	غرفة مستقلة
	Persons	11	0	0	1	10	أفراد	
Others*	Housing Units	297	0	0	195	102	مسكن	أخرى*
	Persons	1,593	0	0	1,000	593	أفراد	
Not Stated	Housing Units	57	57	0	0	0	مسكن	غير مبين
	Persons	244	244	0	0	0	أفراد	
Total	Housing Units	2,008	57	293	1,323	335	مسكن	المجموع
	Persons	10,510	244	1,661	6,672	1,933	أفراد	

جدول 21 (تابع): المساكن المأهولة والأفراد في محافظة أريحا والأغوار حسب نوع التجمع ونوع المسكن وتوفر حمام ومرحاض معاً في المسكن، 2017

Table 21 (Cont.): Occupied Housing Units and Persons in Jericho and Al-Aghwar Governorate by Type of Locality, Type of Housing Unit and Availability Both of Bathroom and Toilet in Housing Unit, 2017

Type of Locality and Type of Housing Unit		المجموع Total	توفر حمام ومرحاض معاً Availability Both of Bathroom and Toilet				نوع التجمع ونوع المسكن	
			غير مبين Not Stated	حمام ومرحاض معاً (اثنان فأكثر) Two Bathroom and Toilet and more	حمام ومرحاض معاً (واحد) One Bathroom and Toilet	لا يوجد No Bathroom and Toilet		
Camps								مخيمات
Villa	Housing Units	22	0	15	7	0	مساكن	فيلا
	Persons	128	0	85	43	0	أفراد	
House	Housing Units	1,988	0	345	1,609	34	مساكن	دار
	Persons	10,198	0	1,974	8,058	166	أفراد	
Apartment	Housing Units	537	0	106	428	3	مساكن	شقة
	Persons	2,359	0	520	1,815	24	أفراد	
Independent Room	Housing Units	5	0	0	5	0	مساكن	غرفة مستقلة
	Persons	9	0	0	9	0	أفراد	
Others*	Housing Units	15	0	0	15	0	مساكن	أخرى*
	Persons	67	0	0	67	0	أفراد	
Not Stated	Housing Units	125	125	0	0	0	مساكن	غير مبين
	Persons	529	529	0	0	0	أفراد	
Total	Housing Units	2,692	125	466	2,064	37	مساكن	المجموع
	Persons	13,290	529	2,579	9,992	190	أفراد	

* Others include: Tent, Marginal and Caravan\ Barracks.

* أخرى تشمل: خيمة، براكية/كرفان/ بركس.

جدول 22: الأسر في محافظة أريحا والأغوار حسب نوع التجمع وعمر وجنس رب الأسرة ونوع المسكن، 2017

Table 22: Households in Jericho and Al-Aghwar Governorate by Type of Locality, Age, Sex of Head of Household and Type of Housing Unit, 2017

Type of Locality, Age and Sex of Head of Household		المجموع Total	نوع المسكن Type of Housing Unit						نوع التجمع وعمر وجنس رب الأسرة	
			غير مبين Not Stated	أخرى* Others*	غرفة مستقلة Independent Room	شقة Apartment	دار House	فيلا Villa		
Jericho and Al-Aghwar Governorate										محافظة أريحا والأغوار
24 and Less	Males	330	0	29	3	87	211	0	ذكور	24 فأقل
	Females	13	0	2	0	4	7	0	إناث	
25 - 34	Males	2,111	0	123	4	654	1,310	20	ذكور	34 - 25
	Females	74	0	9	0	19	46	0	إناث	
35 - 44	Males	2,364	0	103	2	624	1,590	45	ذكور	44 - 35
	Females	173	0	5	1	42	125	0	إناث	
45 - 54	Males	1,919	0	66	1	446	1,360	46	ذكور	54 - 45
	Females	273	0	11	1	60	197	4	إناث	
55 - 64	Males	1,047	0	45	0	211	752	39	ذكور	64 - 55
	Females	311	0	19	1	62	224	5	إناث	
65 - 74	Males	475	0	18	1	118	325	13	ذكور	74 - 65
	Females	212	0	8	2	62	139	1	إناث	
75+	Males	177	0	12	0	35	125	5	ذكور	+75
	Females	138	0	3	2	31	100	2	إناث	
Not Stated	Males	402	393	0	0	0	8	1	ذكور	غير مبين
	Females	215	214	0	0	1	0	0	إناث	
Total	Males	8,825	393	396	11	2,175	5,681	169	ذكور	المجموع
	Females	1,409	214	57	7	281	838	12	إناث	

جدول 22 (تابع): الأسر في محافظة أريحا والأغوار حسب نوع التجمع وعمر وجنس رب الأسرة ونوع المسكن، 2017

Table 22 (Cont.): Households in Jericho and Al-Aghwar Governorat by Type of Locality, Age, Sex of Head of Household and Type of Housing Unit, 2017

Type of Locality, Age and Sex of Head of Household		المجموع Total	نوع المسكن Type of Housing Unit						نوع التجمع وعمر وجنس رب الأسرة	
			غير مبين Not Stated	أخرى* Others*	غرفة مستقلة Independent Room	شقة Apartment	دار House	فيلا Villa		
Urban										حضر
24 and Less	Males	106	0	7	1	36	62	0	ذكور	24 فأقل
	Females	10	0	1	0	4	5	0	إناث	
25 - 34	Males	972	0	43	3	416	492	18	ذكور	34 - 25
	Females	30	0	4	0	9	17	0	إناث	
35 - 44	Males	1,226	0	34	2	456	702	32	ذكور	44 - 35
	Females	94	0	3	0	32	59	0	إناث	
45 - 54	Males	1,080	0	22	1	371	652	34	ذكور	54 - 45
	Females	147	0	4	0	49	90	4	إناث	
55 - 64	Males	619	0	9	0	175	399	36	ذكور	64 - 55
	Females	176	0	5	1	52	113	5	إناث	
65 - 74	Males	303	0	2	1	94	196	10	ذكور	74 - 65
	Females	136	0	3	0	50	82	1	إناث	
75+	Males	114	0	4	0	31	74	5	ذكور	+75
	Females	87	0	0	1	29	55	2	إناث	
Not Stated	Males	266	258	0	0	0	7	1	ذكور	غير مبين
	Females	168	167	0	0	1	0	0	إناث	
Total	Males	4,686	258	121	8	1,579	2,584	136	ذكور	المجموع
	Females	848	167	20	2	226	421	12	إناث	

جدول 22 (تابع): الأسر في محافظة أريحا والأغوار حسب نوع التجمع وعمر وجنس رب الأسرة ونوع المسكن، 2017

Table 22 (Cont.): Households in Jericho and Al-Aghwar Governorat by Type of Locality, Age, Sex of Head of Household and Type of Housing Unit, 2017

Type of Locality, Age and Sex of Head of Household		المجموع Total	نوع المسكن Type of Housing Unit						نوع التجمع وعمر وجنس رب الأسرة	
			غير مبين Not Stated	أخرى* Others*	غرفة مستقلة Independent Room	شقة Apartment	دار House	فيلا Villa		
Rural										ريف
24 and Less	Males	131	0	22	1	18	90	0	ذكور	24 فأقل
	Females	2	0	1	0	0	1	0	إناث	
25 - 34	Males	509	0	78	1	45	384	1	ذكور	34 - 25
	Females	20	0	5	0	1	14	0	إناث	
35 - 44	Males	456	0	60	0	19	372	5	ذكور	44 - 35
	Females	29	0	2	0	1	26	0	إناث	
45 - 54	Males	326	0	43	0	13	269	1	ذكور	54 - 45
	Females	47	0	7	0	2	38	0	إناث	
55 - 64	Males	201	0	35	0	5	160	1	ذكور	64 - 55
	Females	61	0	12	0	3	46	0	إناث	
65 - 74	Males	76	0	16	0	2	55	3	ذكور	74 - 65
	Females	29	0	5	0	3	21	0	إناث	
75+	Males	33	0	8	0	0	25	0	ذكور	+75
	Females	30	0	3	1	2	24	0	إناث	
Not Stated	Males	38	37	0	0	0	1	0	ذكور	غير مبين
	Females	20	20	0	0	0	0	0	إناث	
Total	Males	1,770	37	262	2	102	1,356	11	ذكور	المجموع
	Females	238	20	35	1	12	170	0	إناث	

جدول 22 (تابع): الأسر في محافظة أريحا والأغوار حسب نوع التجمع وعمر وجنس رب الأسرة ونوع المسكن، 2017

Table 22 (Cont.): Households in Jericho and Al-Aghwar Governorate by Type of Locality, Age, Sex of Head of Household and Type of Housing Unit, 2017

Type of Locality, Age and Sex of Head of Household		المجموع Total	نوع المسكن Type of Housing Unit						نوع التجمع وعمر وجنس رب الأسرة	
			غير مبين Not Stated	أخرى* Others*	غرفة مستقلة Independent Room	شقة Apartment	دار House	فيلا Villa		
Camps										مخيمات
24 and Less	Males	93	0	0	1	33	59	0	ذكور	24 فأقل
	Females	1	0	0	0	0	1	0	إناث	
25 - 34	Males	630	0	2	0	193	434	1	ذكور	34 - 25
	Females	24	0	0	0	9	15	0	إناث	
35 - 44	Males	682	0	9	0	149	516	8	ذكور	44 - 35
	Females	50	0	0	1	9	40	0	إناث	
45 - 54	Males	513	0	1	0	62	439	11	ذكور	54 - 45
	Females	79	0	0	1	9	69	0	إناث	
55 - 64	Males	227	0	1	0	31	193	2	ذكور	64 - 55
	Females	74	0	2	0	7	65	0	إناث	
65 - 74	Males	96	0	0	0	22	74	0	ذكور	74 - 65
	Females	47	0	0	2	9	36	0	إناث	
75+	Males	30	0	0	0	4	26	0	ذكور	+75
	Females	21	0	0	0	0	21	0	إناث	
Not Stated	Males	98	98	0	0	0	0	0	ذكور	غير مبين
	Females	27	27	0	0	0	0	0	إناث	
Total	Males	2,369	98	13	1	494	1,741	22	ذكور	المجموع
	Females	323	27	2	4	43	247	0	إناث	

* Others include: Tent, Marginal and Caravan\ Barracks.

* أخرى تشمل: خيمة، براكية/كرفان/ بركس.

جدول 23: الأسر في محافظة أريحا والأغوار حسب نوع التجمع ونوع المسكن والعلاقة بقوة العمل والجنس لرب الأسرة، 2017

Table 23: Households in Jericho and Al-Aghwar Governorate by Type of Locality, Type of Housing Unit, Activity Status and Sex of Head of Household, 2017

Type of Locality and Type of Housing Unit	المجموع		العلاقة بقوة العمل والجنس لرب الأسرة										نوع التجمع ونوع المسكن
			Activity Status and Sex of Head of Household						نشيطين اقتصادياً				
	غير مبين		غير نشيطين اقتصادياً		Economically Active				مشتغل				
					متعطّل لم يسبق له العمل		متعطّل سبق له العمل						
Total	Not Stated		Not Economically Active		Unemployed Never Worked		Unemployed Ever Worked		Employed				
إناث Females	ذكور Males	إناث Females	ذكور Males	إناث Females	ذكور Males	إناث Females	ذكور Males	إناث Females	ذكور Males	إناث Females	ذكور Males		
Jericho and Al-Aghwar Governorate												محافظة أريحا والأغوار	
Villa	12	169	0	1	8	35	0	4	0	0	4	129	فيلا
House	838	5,681	0	8	673	965	4	131	1	90	160	4,487	دار
Apartment	281	2,175	1	1	219	271	4	31	0	24	57	1,848	شقة
Independent Room	7	11	0	0	6	0	0	1	0	0	1	10	غرفة مستقلة
Others*	57	396	0	0	55	70	0	6	0	9	2	311	أخرى*
Not Stated	214	393	214	393	0	0	0	0	0	0	0	0	غير مبين
Total	1,409	8,825	215	403	961	1,341	8	173	1	123	224	6,785	المجموع
Urban												حضر	
Villa	12	136	0	1	8	30	0	1	0	0	4	104	فيلا
House	421	2,584	0	7	323	494	0	39	1	17	97	2,027	دار
Apartment	226	1,579	1	1	176	213	4	19	0	13	45	1,333	شقة
Independent Room	2	8	0	0	2	0	0	0	0	0	0	8	غرفة مستقلة
Others*	20	121	0	0	19	18	0	3	0	1	1	99	أخرى*
Not Stated	167	258	167	258	0	0	0	0	0	0	0	0	غير مبين
Total	848	4,686	168	267	528	755	4	62	1	31	147	3,571	المجموع

جدول 23 (تابع): الأسر في محافظة أريحا والأغوار حسب نوع التجمع ونوع المسكن والعلاقة بقوة العمل والجنس لرب الأسرة، 2017

Table 23 (Cont): Households in Jericho and Al-Aghwar Governorat by Type of Locality, Type of Housing Unit, Activity Status and Sex of Head of Household, 2017

Type of Locality and Type of Housing Unit	المجموع		العلاقة بقوة العمل والجنس لرب الأسرة										نوع التجمع ونوع المسكن
			غير مبين		غير نشيطين اقتصادياً		Economically Active						
	Not Stated						Not Economically Active		متعطّل لم يسبق له العمل		متعطّل سبق له العمل		
			Unemployed Never Worked		Unemployed Ever Worked				Employed				
	إناث	ذكور	إناث	ذكور	إناث	ذكور	إناث	ذكور	إناث	ذكور	إناث	ذكور	
	Females	Males	Females	Males	Females	Males	Females	Males	Females	Males	Females	Males	
Rural													ريف
Villa	0	11	0	0	0	4	0	2	0	0	0	5	فيلا
House	170	1,356	0	1	138	186	2	36	0	35	30	1,098	دار
Apartment	12	102	0	0	10	5	0	1	0	2	2	94	شقة
Independent Room	1	2	0	0	1	0	0	0	0	0	0	2	غرفة مستقلة
Others*	35	262	0	0	34	49	0	3	0	8	1	202	أخرى*
Not Stated	20	37	20	37	0	0	0	0	0	0	0	0	غير مبين
Total	238	1,770	20	38	183	244	2	42	0	45	33	1,401	المجموع
Camps													مخيمات
Villa	0	22	0	0	0	1	0	1	0	0	0	20	فيلا
House	247	1,741	0	0	212	285	2	56	0	38	33	1,362	دار
Apartment	43	494	0	0	33	53	0	11	0	9	10	421	شقة
Independent Room	4	1	0	0	3	0	0	1	0	0	1	0	غرفة مستقلة
Others*	2	13	0	0	2	3	0	0	0	0	0	10	أخرى*
Not Stated	27	98	27	98	0	0	0	0	0	0	0	0	غير مبين
Total	323	2,369	27	98	250	342	2	69	0	47	44	1,813	المجموع

* Others include: Tent, Marginal and Caravan\ Barracks.

* أخرى تشمل: خيمة، براكية/كرفان/ بركس.

جدول 24: الأسر في محافظة أريحا والأغوار حسب نوع التجمع وحياة المسكن والعلاقة بقوة العمل والجنس لرب الأسرة، 2017

Table 24: Households in Jericho and Al-Aghwar Governorate by Type of Locality, Tenure of Housing Unit, Activity Status and Sex of Head of Household, 2017

Type of Locality and Tenure of Housing Unit	المجموع Total		العلاقة بقوة العمل والجنس لرب الأسرة Activity Status and Sex of Head of Household										نوع التجمع وحياة المسكن
			غير مبين Not Stated		غير نشيطين اقتصادياً Not Economically Active		نشطيين اقتصادياً Economically Active						
	متعطّل لم يسبق له العمل Unemployed Never Worked						متعطّل سبق له العمل Unemployed Ever Worked		مشتغل Employed				
	إناث Females	ذكور Males	إناث Females	ذكور Males	إناث Females	ذكور Males	إناث Females	ذكور Males	إناث Females	ذكور Males	إناث Females	ذكور Males	
Jericho and Al-Aghwar Governorate													محافظة أريحا والأغوار
Owned	1,067	7,391	1	9	874	1,219	4	159	1	111	187	5,893	ملك
Rented Unfurnished, & Furnished	99	723	0	1	63	76	4	10	0	11	32	625	مستأجر غير مفروش، ومفروش
Without Payment	18	120	0	0	14	20	0	4	0	1	4	95	دون مقابل
For Work\ & Others	11	198	0	0	10	26	0	0	0	0	1	172	مقابل عمل/ وأخرى
Not Stated	214	393	214	393	0	0	0	0	0	0	0	0	غير مبين
Total	1,409	8,825	215	403	961	1,341	8	173	1	123	224	6,785	المجموع
Urban													حضر
Owned	584	3,633	1	8	463	652	0	55	1	23	119	2,895	ملك
Rented Unfurnished, & Furnished	74	554	0	1	47	64	4	5	0	7	23	477	مستأجر غير مفروش، ومفروش
Without Payment	14	107	0	0	10	18	0	2	0	1	4	86	دون مقابل
For Work\ & Others	9	134	0	0	8	21	0	0	0	0	1	113	مقابل عمل/ وأخرى
Not Stated	167	258	167	258	0	0	0	0	0	0	0	0	غير مبين
Total	848	4,686	168	267	528	755	4	62	1	31	147	3,571	المجموع

جدول 24 (تابع): الأسر في محافظة أريحا والأغوار حسب نوع المسكن ونوع التجمع والعلاقة بقوة العمل والجنس لرب الأسرة، 2017

Table 24 (Cont): Households in Jericho and Al-Aghwar Governorat by Type of Locality, Tenure of Housing Unit, Activity Status and Sex of Head of Household, 2017

Type of Locality and Tenure of Housing Unit	المجموع		العلاقة بقوة العمل والجنس لرب الأسرة										نوع التجمع وحياة المسكن
			Activity Status and Sex of Head of Household										
	Total		غير مبين Not Stated		غير نشيطين اقتصادياً Not Economically Active		نشطون اقتصادياً Economically Active						
							متعطّل لم يسبق له العمل Unemployed Never Worked		متعطّل سبق له العمل Unemployed Ever Worked		مشتغل Employed		
	إناث Females	ذكور Males	إناث Females	ذكور Males	إناث Females	ذكور Males	إناث Females	ذكور Males	إناث Females	ذكور Males	إناث Females	ذكور Males	
Rural													ريف
Owned	213	1,654	0	1	178	238	2	41	0	45	33	1,329	ملك
Rented Unfurnished, & Furnished	1	8	0	0	1	0	0	0	0	0	0	8	مستأجر غير مفروش، ومفروش
Without Payment	2	9	0	0	2	1	0	1	0	0	0	7	دون مقابل
For Work\ & Others	2	62	0	0	2	5	0	0	0	0	0	57	مقابل عمل/ وأخرى
Not Stated	20	37	20	37	0	0	0	0	0	0	0	0	غير مبين
Total	238	1,770	20	38	183	244	2	42	0	45	33	1,401	المجموع
Camps													مخيمات
Owned	270	2,104	0	0	233	329	2	63	0	43	35	1,669	ملك
Rented Unfurnished, & Furnished	24	161	0	0	15	12	0	5	0	4	9	140	مستأجر غير مفروش، ومفروش
Without Payment	2	4	0	0	2	1	0	1	0	0	0	2	دون مقابل
For Work\ & Others	0	2	0	0	0	0	0	0	0	0	0	2	مقابل عمل/ وأخرى
Not Stated	27	98	27	98	0	0	0	0	0	0	0	0	غير مبين
Total	323	2,369	27	98	250	342	2	69	0	47	44	1,813	المجموع

جدول 25: المساكن المأهولة والأفراد في محافظة أريحا والأغوار حسب نوع التجمع وحياة المسكن، 2017

Table 25: Occupied Housing Units and Persons in Jericho and Al-Aghwar Governorate by Type of Locality and Tenure of Housing Unit, 2017

Type of Locality		المجموع Total	حياة المسكن Tenure of Housing Unit							نوع التجمع	
			غير مبين Not Stated	أخرى Others	مقابل عمل For Work	دون مقابل Without Payment	مستأجر مفروش Rented Furnished	مستأجر غير مفروش Rented Unfurnished	ملك Owned		
Jericho and Al-Aghwar Governorate	Housing Units	10,234	607	111	98	138	54	768	8,458	مساكن	محافظة أريحا والأغوار
	Persons	49,538	2,334	289	486	676	202	3,394	42,157	أفراد	
	Urban	5,534	425	109	34	121	37	591	4,217	مساكن	ضري
	Persons	25,738	1,561	284	145	595	129	2,604	20,420	أفراد	
	Rural	2,008	57	0	64	11	0	9	1,867	مساكن	يف
	Persons	10,510	244	0	341	65	0	43	9,817	أفراد	
	Camps	2,692	125	2	0	6	17	168	2,374	مساكن	مخيمات
	Persons	13,290	529	5	0	16	73	747	11,920	أفراد	

جدول 26: المساكن المأهولة والأفراد في محافظة أريحا والأغوار حسب نوع التجمع ونوع المسكن وحياة المسكن، 2017

Table 26: Occupied Housing Units and Persons in Jericho and Al-Aghwar Governorate by Type of Locality, Type of Housing Unit and Tenure of Housing Unit, 2017

Type of Locality and Type of Housing Unit		المجموع Total	حياة المسكن						نوع التجمع ونوع المسكن	
			غير مبيّن Not Stated	أخرى Others	مقابل عمل For Work	دون مقابل Without Payment	مستأجر مفروش Rented Furnished	مستأجر غير مفروش Rented Unfurnished	ملك Owned	
Jericho and Al-Aghwar Governorate										محافظة أريحا والأغوار
Villa	Housing Units	181	0	0	1	0	0	4	176	مسكن فيلا
	Persons	882	0	0	1	0	0	20	861	أفراد
House	Housing Units	6,519	0	5	35	61	15	278	6,125	مسكن دار
	Persons	32,964	0	22	184	294	79	1,271	31,114	أفراد
Apartment	Housing Units	2,456	0	105	12	71	39	484	1,745	مسكن شقة
	Persons	10,817	0	266	43	345	123	2,096	7,944	أفراد
Independent Room	Housing Units	18	0	0	0	0	0	2	16	مسكن غرفة مستقلة
	Persons	53	0	0	0	0	0	7	46	أفراد
Others*	Housing Units	453	0	1	50	6	0	0	396	مسكن أخرى*
	Persons	2,488	0	1	258	37	0	0	2,192	أفراد
Not Stated	Housing Units	607	607	0	0	0	0	0	0	مسكن غير مبيّن
	Persons	2,334	2,334	0	0	0	0	0	0	أفراد
Total	Housing Units	10,234	607	111	98	138	54	768	8,458	مسكن المجموع
	Persons	49,538	2,334	289	486	676	202	3,394	42,157	أفراد

جدول 26 (تابع): المساكن المأهولة والأفراد في محافظة أريحا والأغوار حسب نوع التجمع ونوع المسكن وحياسة المسكن، 2017

Table 26 (Cont.): Occupied Housing Units and Persons in Jericho and Al-Aghwar Governorate by Type of Locality, Type of Housing Unit and Tenure of Housing Unit, 2017

Type of Locality and Type of Housing Unit		المجموع Total	Tenure of Housing Unitحياسة المسكن							نوع التجمع ونوع المسكن		
			غير مبين	أخرى	مقابل عمل	دون مقابل	مستأجر مفروش	مستأجر غير مفروش	ملك			
			Not Stated	Others	For Work	Without Payment	Rented Furnished	Rented Unfurnished	Owned			
Urban	Villa	Housing Units	148	0	0	1	0	0	4	143	مساكين	حضر فيلا
		Persons	709	0	0	1	0	0	20	688	أفراد	
	House	Housing Units	3,005	0	5	20	53	8	207	2,712	مساكين	دار
		Persons	14,659	0	22	91	256	45	944	13,301	أفراد	
	Apartment	Housing Units	1,805	0	104	11	65	29	379	1,217	مساكين	شقة
		Persons	7,948	0	262	42	325	84	1,635	5,600	أفراد	
	Independent Room	Housing Units	10	0	0	0	0	0	1	9	مساكين	غرفة مستقلة
		Persons	33	0	0	0	0	0	5	28	أفراد	
	Others*	Housing Units	141	0	0	2	3	0	0	136	مساكين	أخرى*
		Persons	828	0	0	11	14	0	0	803	أفراد	
	Not Stated	Housing Units	425	425	0	0	0	0	0	0	مساكين	غير مبين
		Persons	1,561	1,561	0	0	0	0	0	0	أفراد	
	Total	Housing Units	5,534	425	109	34	121	37	591	4,217	مساكين	المجموع
		Persons	25,738	1,561	284	145	595	129	2,604	20,420	أفراد	

جدول 26 (تابع): المساكن المأهولة والأفراد في محافظة أريحا والأغوار حسب نوع التجمع ونوع المسكن وحياسة المسكن، 2017

Table 26 (Cont.): Occupied Housing Units and Persons in Jericho and Al-Aghwar Governorate by Type of Locality, Type of Housing Unit and Tenure of Housing Unit, 2017

Type of Locality and Type of Housing Unit		المجموع Total	Tenure of Housing Unit							نوع التجمع ونوع المسكن		
			حياسة المسكن									
			غير مبين Not Stated	أخرى Others	مقابل عمل For Work	دون مقابل Without Payment	مستأجر مفروش Rented Furnished	مستأجر غير مفروش Rented Unfurnished	ملك Owned			
Rural	Villa	Housing Units	11	0	0	0	0	0	0	11	مساكن	ريفيلا
		Persons	45	0	0	0	0	0	0	45	أفراد	
	House	Housing Units	1,526	0	0	15	5	0	8	1,498	مساكن	دار
		Persons	8,107	0	0	93	32	0	40	7,942	أفراد	
	Apartment	Housing Units	114	0	0	1	3	0	1	109	مساكن	شقة
		Persons	510	0	0	1	10	0	3	496	أفراد	
	Independent Room	Housing Units	3	0	0	0	0	0	0	3	مساكن	غرفة مستقلة
		Persons	11	0	0	0	0	0	0	11	أفراد	
	Others*	Housing Units	297	0	0	48	3	0	0	246	مساكن	أخرى*
		Persons	1,593	0	0	247	23	0	0	1,323	أفراد	
	Not Stated	Housing Units	57	57	0	0	0	0	0	0	مساكن	غير مبين
		Persons	244	244	0	0	0	0	0	0	أفراد	
	Total	Housing Units	2,008	57	0	64	11	0	9	1,867	مساكن	المجموع
		Persons	10,510	244	0	341	65	0	43	9,817	أفراد	

جدول 26 (تابع): المساكن المأهولة والأفراد في محافظة أريحا والأغوار حسب نوع التجمع ونوع المسكن وحيازة المسكن، 2017

Table 26 (Cont.): Occupied Housing Units and Persons in Jericho and Al-Aghwar Governorate by Type of Locality, Type of Housing Unit and Tenure of Housing Unit, 2017

Type of Locality and Type of Housing Unit		المجموع Total	Tenure of Housing Unit							نوع التجمع ونوع المسكن	
			حياة المسكن								
			غير مبين Not Stated	أخرى Others	مقابل عمل For Work	دون مقابل Without Payment	مستأجر مفروش Rented Furnished	مستأجر غير مفروش Rented Unfurnished	ملك Owned		
Camps											مخيمات
Villa	Housing Units	22	0	0	0	0	0	0	22	مسكن	فيلا
	Persons	128	0	0	0	0	0	0	128	أفراد	
House	Housing Units	1,988	0	0	0	3	7	63	1,915	مسكن	دار
	Persons	10,198	0	0	0	6	34	287	9,871	أفراد	
Apartment	Housing Units	537	0	1	0	3	10	104	419	مسكن	شقة
	Persons	2,359	0	4	0	10	39	458	1,848	أفراد	
Independent Room	Housing Units	5	0	0	0	0	0	1	4	مسكن	غرفة مستقلة
	Persons	9	0	0	0	0	0	2	7	أفراد	
Others*	Housing Units	15	0	1	0	0	0	0	14	مسكن	أخرى*
	Persons	67	0	1	0	0	0	0	66	أفراد	
Not Stated	Housing Units	125	125	0	0	0	0	0	0	مسكن	غير مبين
	Persons	529	529	0	0	0	0	0	0	أفراد	
Total	Housing Units	2,692	125	2	0	6	17	168	2,374	مسكن	المجموع
	Persons	13,290	529	5	0	16	73	747	11,920	أفراد	

* Others include: Tent, Marginal and Caravan\ Barracks

* أخرى تشمل: خيمة، براكية/كرفان/ بركس

جدول 27: الأسر في محافظة أريحا والأغوار حسب نوع التجمع ونوع المسكن ونوع الأسرة، 2017

Table 27: Households in Jericho and Al-Aghwar Governorate by Type of Locality, Type of Housing Unit and Type of Household, 2017

Type of Locality and Type of Housing Unit	المجموع Total	نوع الأسرة Type of Household					نوع التجمع ونوع المسكن
		غير مبين Not Stated	أسرة مركبة Composite Household	أسرة ممتدة Extended Household	أسرة نووية Nuclear Household	أسرة من شخص واحد One Person Household	
Jericho and Al-Aghwar Governorate							محافظة أريحا والأغوار
Villa	181	1	2	16	151	11	فيلا
House	6,519	8	18	712	5,405	376	دار
Apartment	2,456	1	6	176	2,138	135	شقة
Independent Room	18	0	0	0	10	8	غرفة مستقلة
Others*	453	0	0	30	400	23	أخرى*
Not Stated	607	569	0	0	0	38	غير مبين
Total	10,234	579	26	934	8,104	591	المجموع
Urban							حضر
Villa	148	1	1	14	121	11	فيلا
House	3,005	7	13	358	2,427	200	دار
Apartment	1,805	1	6	130	1,563	105	شقة
Independent Room	10	0	0	0	6	4	غرفة مستقلة
Others*	141	0	0	11	125	5	أخرى*
Not Stated	425	397	0	0	0	28	غير مبين
Total	5,534	406	20	513	4,242	353	المجموع

جدول 27 (تابع): الأسر في محافظة أريحا والأغوار حسب نوع التجمع ونوع المسكن ونوع الأسرة، 2017

Table 27 (cont.): Households in Jericho and Al-Aghwar Governorate by Type of Locality, Type of Housing Unit and Type of Household, 2017

Type of Locality and Type of Housing Unit	المجموع Total	نوع الأسرة					نوع التجمع ونوع المسكن
		غير مبين Not Stated	أسرة مركبة Composite Household	أسرة ممتدة Extended Household	أسرة نووية Nuclear Household	أسرة من شخص واحد One Person Household	
Rural							ريف
Villa	11	0	0	0	11	0	فيلا
House	1,526	1	1	165	1,290	69	دار
Apartment	114	0	0	9	97	8	شقة
Independent Room	3	0	0	0	2	1	غرفة مستقلة
Others*	297	0	0	18	263	16	أخرى*
Not Stated	57	49	0	0	0	8	غير مبين
Total	2,008	50	1	192	1,663	102	المجموع
Camps							مخيمات
Villa	22	0	1	2	19	0	فيلا
House	1,988	0	4	189	1,688	107	دار
Apartment	537	0	0	37	478	22	شقة
Independent Room	5	0	0	0	2	3	غرفة مستقلة
Others*	15	0	0	1	12	2	أخرى*
Not Stated	125	123	0	0	0	2	غير مبين
Total	2,692	123	5	229	2,199	136	المجموع

جدول 28: الأسر في محافظة أريحا والأغوار حسب نوع التجمع وحياة المسكن ونوع الأسرة، 2017

Table 28: Households in Jericho and Al-Aghwar Governorate by Type of Locality, Tenure of Housing Unit and Type of Household, 2017

Type of Locality and Tenure of Housing Unit	المجموع Total	نوع الأسرة					نوع التجمع وحياة المسكن
		غير مبين Not Stated	أسرة مركبة Composite Household	أسرة ممتدة Extended Household	أسرة نوية Nuclear Household	أسرة من شخص واحد One Person Household	
Jericho and Al-Aghwar Governorate							محافظة أريحا والأغوار
Owned	8,458	9	19	853	7,079	498	ملك
Rented Unfurnished, & Furnished	822	1	6	60	714	41	مستأجر غير مفروش، ومفروش
Without Payment	138	0	0	8	122	8	دون مقابل
For Work, & Others	209	0	1	13	189	6	مقابل عمل، وأخرى
Not Stated	607	569	0	0	0	38	غير مبين
Total	10,234	579	26	934	8,104	591	المجموع
Urban							حضر
Owned	4,217	8	15	454	3,458	282	ملك
Rented Unfurnished, & Furnished	628	1	4	47	543	33	مستأجر غير مفروش، ومفروش
Without Payment	121	0	0	5	110	6	دون مقابل
For Work, & Others	143	0	1	7	131	4	مقابل عمل، وأخرى
Not Stated	425	397	0	0	0	28	غير مبين
Total	5,534	406	20	513	4,242	353	المجموع

جدول 28 (تابع): الأسر في محافظة أريحا والأغوار حسب نوع التجمع وحيازة المسكن ونوع الأسرة، 2017

Table 28 (Cont.): Households in Jericho and Al-Aghwar Governorate by Type of Locality, Tenure of Housing Unit and Type of Household, 2017

Type of Locality and Tenure of Housing Unit	المجموع Total	نوع الأسرة					نوع التجمع وحيازة المسكن
		غير مبين Not Stated	أسرة مركبة Composite Household	أسرة ممتدة Extended Household	أسرة نووية Nuclear Household	أسرة من شخص واحد One Person Household	
Rural							ريف
Owned	1,867	1	0	183	1,591	92	ملك
Rented Unfurnished, & Furnished	9	0	1	0	7	1	مستأجر غير مفروش، ومفروش
Without Payment	11	0	0	3	8	0	دون مقابل
For Work, & Others	64	0	0	6	57	1	مقابل عمل، وأخرى
Not Stated	57	49	0	0	0	8	غير مبين
Total	2,008	50	1	192	1,663	102	المجموع
Camps							مخيمات
Owned	2,374	0	4	216	2,030	124	ملك
Rented Unfurnished, & Furnished	185	0	1	13	164	7	مستأجر غير مفروش، ومفروش
Without Payment	6	0	0	0	4	2	دون مقابل
For Work, & Others	2	0	0	0	1	1	مقابل عمل، وأخرى
Not Stated	125	123	0	0	0	2	غير مبين
Total	2,692	123	5	229	2,199	136	المجموع

جدول 29: الأسر في محافظة أريحا والأغوار حسب نوع التجمع وحياسة المسكن وحجم الأسرة، 2017

Table 29: Households in Jericho and Al-Aghwar Governorate by Type of Locality, Tenure of Housing Unit and Household Size, 2017

Type of Locality and Tenure of Housing Unit	المجموع Total	حجم الأسرة Household Size											نوع التجمع وحياسة المسكن
		+11	10	9	8	7	6	5	4	3	2	1	
Jericho and Al-Aghwar Governorate													محافظة أريحا والأغوار
Owned	8458	135	156	278	612	969	1273	1436	1152	962	987	498	ملك
Rented Unfurnished, & Furnished	822	4	9	17	25	62	106	140	164	130	124	41	مستأجر غير مفروش، ومفروش
Without Payment	138	1	1	3	12	12	26	29	14	19	13	8	دون مقابل
For Work, & Others	209	2	3	3	7	10	15	18	29	33	83	6	مقابل عمل، وأخرى
Not Stated	607	5	2	11	12	36	57	105	75	73	193	38	غير مبين
Total	10,234	147	171	312	668	1,089	1,477	1,728	1,434	1,217	1,400	591	المجموع
Urban													حضر
Owned	4,217	54	71	109	282	465	628	750	558	489	529	282	ملك
Rented Unfurnished, & Furnished	628	4	6	12	19	46	87	102	122	96	101	33	مستأجر غير مفروش، ومفروش
Without Payment	121	1	0	2	10	11	25	27	11	18	10	6	دون مقابل
For Work, & Others	143	0	2	1	3	1	6	9	13	24	80	4	مقابل عمل، وأخرى
Not Stated	425	1	1	7	5	23	37	73	54	53	143	28	غير مبين
Total	5,534	60	80	131	319	546	783	961	758	680	863	353	المجموع

جدول 29 (تابع): الأسر في محافظة أريحا والأغوار حسب نوع التجمع وحيازة المسكن وحجم الأسرة، 2017

Table 29 (Cont.): Households in Jericho and Al-Aghwar Governorate by Type of Locality, Tenure of Housing Unit and Household Size, 2017

Type of Locality and Tenure of Housing Unit	المجموع Total	حجم الأسرة Household Size											نوع التجمع وحيازة المسكن
		+11	10	9	8	7	6	5	4	3	2	1	
Rural													ريف
Owned	1,867	49	46	97	158	223	251	288	245	221	197	92	ملك
Rented Unfurnished, & Furnished	9	0	1	0	0	0	1	4	0	2	0	1	مستأجر غير مفروش، ومفروش
Without Payment	11	0	1	1	2	1	1	1	2	0	2	0	دون مقابل
For Work, & Others	64	2	1	2	4	9	9	9	15	9	3	1	مقابل عمل، واخرى
Not Stated	57	2	0	2	1	7	2	13	6	5	11	8	غير مبين
Total	2,008	53	49	102	165	240	264	315	268	237	213	102	المجموع
Camps													مخيمات
Owned	2,374	32	39	72	172	281	394	398	349	252	261	124	ملك
Rented Unfurnished, & Furnished	185	0	2	5	6	16	18	34	42	32	23	7	مستأجر غير مفروش، ومفروش
Without Payment	6	0	0	0	0	0	0	1	1	1	1	2	دون مقابل
For Work, & Others	2	0	0	0	0	0	0	0	1	0	0	1	مقابل عمل، واخرى
Not Stated	125	2	1	2	6	6	18	19	15	15	39	2	غير مبين
Total	2,692	34	42	79	184	303	430	452	408	300	324	136	المجموع

جدول 30: الأسر في محافظة أريحا والأغوار حسب نوع التجمع وعدد الغرف في المسكن وحجم الأسرة، 2017

Table 30: Households in Jericho and Al-Aghwar Governorate by Type of Locality, Number of Rooms in Housing Unit and Household Size, 2017

Type of Locality and Number of Rooms	المجموع Total	Household Size حجم الأسرة											نوع التجمع وعدد الغرف
		+11	10	9	8	7	6	5	4	3	2	1	
Jericho and Al-Aghwar Governorate													محافظة أريحا والأغوار
1	346	10	5	15	22	40	33	39	41	42	52	47	1
2	1,101	9	16	33	42	81	111	161	167	153	188	140	2
3	3,542	31	49	78	201	325	525	616	525	469	534	189	3
4	2,811	51	53	91	218	370	471	500	393	299	271	94	4
5+	1,827	41	46	84	173	237	280	307	233	181	162	83	+5
Not Stated	607	5	2	11	12	36	57	105	75	73	193	38	غير مبين
Total	10,234	147	171	312	668	1,089	1,477	1,728	1,434	1,217	1,400	591	المجموع
Urban													حضر
1	129	8	3	7	8	15	9	18	11	13	24	13	1
2	493	4	7	11	15	43	57	79	70	68	76	63	2
3	1,784	9	23	33	84	136	251	304	250	235	342	117	3
4	1,489	17	23	31	107	177	245	273	209	176	164	67	4
5+	1,214	21	23	42	100	152	184	214	164	135	114	65	+5
Not Stated	425	1	1	7	5	23	37	73	54	53	143	28	غير مبين
Total	5,534	60	80	131	319	546	783	961	758	680	863	353	المجموع
Rural													ريف
1	180	2	2	8	14	23	23	18	24	23	24	19	1
2	332	4	9	17	23	28	32	46	49	45	50	29	2
3	595	13	10	14	53	70	87	107	85	79	51	26	3
4	528	19	16	31	42	73	74	81	68	62	49	13	4
5+	316	13	12	30	32	39	46	50	36	23	28	7	+5
Not Stated	57	2	0	2	1	7	2	13	6	5	11	8	غير مبين
Total	2,008	53	49	102	165	240	264	315	268	237	213	102	المجموع
Camps													مخيمات
1	37	0	0	0	0	2	1	3	6	6	4	15	1
2	276	1	0	5	4	10	22	36	48	40	62	48	2
3	1,163	9	16	31	64	119	187	205	190	155	141	46	3
4	794	15	14	29	69	120	152	146	116	61	58	14	4
5+	297	7	11	12	41	46	50	43	33	23	20	11	+5
Not Stated	125	2	1	2	6	6	18	19	15	15	39	2	غير مبين
Total	2,692	34	42	79	184	303	430	452	408	300	324	136	المجموع

جدول 31: الأسر الفلسطينية والأفراد في محافظة أريحا والأغوار حسب نوع التجمع وحالة اللجوء لرب الأسرة وعدد الغرف في المسكن، 2017

Table 31: Palestinian Households and Persons in Jericho and Al-Aghwar Governorate by Type of Locality, Refugee Status of Head of Household and Number of Rooms in Housing Unit, 2017

Type of Locality and Refugee Status of Head of Household	المجموع		Number of Rooms in Housing Unit										عدد الغرف في المسكن		نوع التجمع وحالة اللجوء لرب الأسرة
			Total		غير مبين		+5		4		3		2		
	أفراد	أسر	أفراد	أسر	أفراد	أسر	أفراد	أسر	أفراد	أسر	أفراد	أسر	أفراد	أسر	
	Persons	Households	Persons	Households	Persons	Households	Persons	Households	Persons	Households	Persons	Households	Persons	Households	
Jericho and Al-Aghwar Governorate															محافظة أريحا والأغوار
Registered Refugee	22,791	4,553	0	0	4,176	751	7,320	1,355	8,432	1,769	2,161	519	702	159	لاجئ مسجل
Non-Registered Refugee	1,808	361	0	0	198	32	659	122	577	126	251	50	123	31	لاجئ غير مسجل
Non-Refugee	22,459	4,673	0	0	5,469	1,038	6,685	1,322	7,408	1,640	2,126	517	771	156	ليس لاجئ
Not Stated	2,395	618	2,334	607	9	2	29	5	4	1	19	3	0	0	غير مبين
Total	49,453	10,205	2,334	607	9,852	1,823	14,693	2,804	16,421	3,536	4,557	1,089	1,596	346	المجموع
Urban															حضر
Registered Refugee	7,455	1,565	0	0	1,561	315	2,390	474	2,504	555	714	166	286	55	لاجئ مسجل
Non-Registered Refugee	525	113	0	0	113	19	128	26	136	38	125	24	23	6	لاجئ غير مسجل
Non-Refugee	16,102	3,402	0	0	4,563	875	4,857	982	5,138	1,186	1,206	291	338	68	ليس لاجئ
Not Stated	1,612	435	1,561	425	9	2	19	4	4	1	19	3	0	0	غير مبين
Total	25,694	5,515	1,561	425	6,246	1,211	7,394	1,486	7,782	1,780	2,064	484	647	129	المجموع
Rural															ريف
Registered Refugee	4,435	806	0	0	1,120	180	1,182	208	1,122	214	686	134	325	70	لاجئ مسجل
Non-Registered Refugee	892	171	0	0	51	7	398	72	250	49	94	19	99	24	لاجئ غير مسجل
Non-Refugee	4,924	971	0	0	712	129	1,333	247	1,688	331	766	178	425	86	ليس لاجئ
Not Stated	254	58	244	57	0	0	10	1	0	0	0	0	0	0	غير مبين
Total	10,505	2,006	244	57	1,883	316	2,923	528	3,060	594	1,546	331	849	180	المجموع

جدول 31 (تابع): الأسر الفلسطينية والأفراد في محافظة أريحا والأغوار حسب نوع التجمع وحالة اللجوء لرب الأسرة وعدد الغرف في المسكن، 2017

Table 31 (Cont.): Palestinian Households and Persons in Jericho and Al-Aghwar Governorate by Type of Locality, Refugee Status of Head of Household and Number of Rooms in Housing Unit, 2017

Type of Locality and Refugee Status of Head of Household	المجموع		عدد الغرف في المسكن												نوع التجمع وحالة اللجوء لرب الأسرة
			Number of Rooms in Housing Unit												
	Total		غير مبين		+5		4		3		2		1		
	أفراد	أسر	أفراد	أسر	أفراد	أسر	أفراد	أسر	أفراد	أسر	أفراد	أسر	أفراد	أسر	
	Persons	Households	Persons	Households	Persons	Households	Persons	Households	Persons	Households	Persons	Households	Persons	Households	
Camps															مخيمات
Registered Refugee	10,901	2,182	0	0	1,495	256	3,748	673	4,806	1,000	761	219	91	34	لاجئ مسجل
Non-Registered Refugee	391	77	0	0	34	6	133	24	191	39	32	7	1	1	لاجئ غير مسجل
Non-Refugee	1,433	300	0	0	194	34	495	93	582	123	154	48	8	2	ليس لاجئ
Not Stated	529	125	529	125	0	0	0	0	0	0	0	0	0	0	غير مبين
Total	13,254	2,684	529	125	1,723	296	4,376	790	5,579	1,162	947	274	100	37	المجموع

جدول 32: الأسر في محافظة أريحا والأغوار حسب نوع التجمع وكثافة السكن (عدد الأفراد في الغرفة)، 2017

Table 32: Households in Jericho and Al-Aghwar Governorate by Type of Locality and Housing Density (Number of Persons Per Room), 2017

Type of Locality	متوسط كثافة السكن	Housing Density										نوع التجمع
	Average Housing Density	المجموع Total		+3		2.99 - 2.00		1.99 - 1.00		اقل من 1 Less Than 1		
		نسبة %	عدد No.	نسبة %	عدد No.	نسبة %	عدد No.	نسبة %	عدد No.	نسبة %	عدد No.	
Jericho and Al-Aghwar Governorate	1.4	100	9,627	7.5	725	19.5	1,882	49.4	4,756	23.5	2,264	محافظة أريحا والأغوار
Urban	1.3	100	5,109	6.0	307	16.5	844	48.8	2,491	28.7	1,467	حضر
Rural	1.6	100	1,951	15.0	293	22.9	446	45.0	877	17.2	335	ريف
Camps	1.5	100	2,567	4.9	125	23.1	592	54.1	1,388	18.0	462	مخيمات

جدول 33: الأسر في محافظة أريحا والأغوار حسب نوع التجمع ونوع المسكن وكثافة السكن (عدد الأفراد في الغرفة)، 2017

Table 33: Households in Jericho and Al-Aghwar Governorate by Type of Locality, Type of Housing Unit and Housing Density (Number of Persons Per Room), 2017

Type of Locality and Type of Housing Unit	Housing Density										نوع التجمع ونوع المسكن
	المجموع Total		+3		2.99 - 2.00		1.99 - 1.00		اقل من 1 Less Than 1		
	نسبة %	عدد No.	نسبة %	عدد No.	نسبة %	عدد No.	نسبة %	عدد No.	نسبة %	عدد No.	
Jericho and Al-Aghwar Governorate											محافظة أريحا والأغوار
Villa	100	181	0.6	1	4.4	8	47.0	85	48.1	87	فيلا
House	100	6,519	5.5	357	20.6	1,345	51.4	3,348	22.5	1,469	دار
Apartment	100	2,456	3.3	81	17.7	435	50.7	1,244	28.3	696	شقة
Independent Room	100	18	44.4	8	11.1	2	44.4	8	0.0	0	غرفة مستقلة
Others*	100	453	61.4	278	20.3	92	15.7	71	2.6	12	أخرى*
Total	100	9,627	7.5	725	19.5	1,882	49.4	4,756	23.5	2,264	المجموع
Urban											حضر
Villa	100	148	0.7	1	4.1	6	44.6	66	50.7	75	فيلا
House	100	3,005	5.0	150	16.4	493	51.1	1,535	27.5	827	دار
Apartment	100	1,805	3.2	57	17.5	316	48.1	869	31.2	563	شقة
Independent Room	100	10	50.0	5	10.0	1	40.0	4	0.0	0	غرفة مستقلة
Others*	100	141	66.7	94	19.9	28	12.1	17	1.4	2	أخرى*
Total	100	5,109	6.0	307	16.5	844	48.8	2,491	28.7	1,467	المجموع

جدول 33 (تابع): الأسر في محافظة أريحا والأغوار حسب نوع التجمع ونوع المسكن وكثافة السكن (عدد الأفراد في الغرفة)، 2017

Table 33 (Cont.): Households in Jericho and Al-Aghwar Governorate by Type of Locality, Type of Housing Unit and Housing Density (Number of Persons Per Room), 2017

Type of Locality and Type of Housing Unit	Housing Density										نوع التجمع ونوع المسكن
	المجموع Total		+3		2.99 - 2.00		1.99 - 1.00		اقل من 1 Less Than 1		
	نسبة %	عدد No.	نسبة %	عدد No.	نسبة %	عدد No.	نسبة %	عدد No.	نسبة %	عدد No.	
Rural											ريف
Villa	100	11	0.0	0	0.0	0	45.5	5	54.5	6	فيلا
House	100	1,526	7.0	107	23.4	357	50.2	766	19.4	296	دار
Apartment	100	114	2.6	3	24.6	28	50.0	57	22.8	26	شقة
Independent Room	100	3	66.7	2	0.0	0	33.3	1	0.0	0	غرفة مستقلة
Others*	100	297	60.9	181	20.5	61	16.2	48	2.4	7	أخرى*
Total	100	1,951	15.0	293	22.9	446	45.0	877	17.2	335	المجموع
Camps											مخيمات
Villa	100.0	22	0.0	0	9.1	2	63.6	14	27.3	6	فيلا
House	100	1,988	5.0	100	24.9	495	52.7	1,047	17.4	346	دار
Apartment	100	537	3.9	21	16.9	91	59.2	318	19.9	107	شقة
Independent Room	100	5	20.0	1	20.0	1	60.0	3	0.0	0	غرفة مستقلة
Others*	100.0	15	20.0	3	20.0	3	40.0	6	20.0	3	أخرى*
Total	100.0	2,567	4.9	125	23.1	592	54.1	1,388	18.0	462	المجموع

* Others include: Tent, Marginal and Caravan\ Barracks.

* أخرى تشمل: خيمة، براكية/كرفان/ بركس.

جدول 34: الأسر في محافظة أريحا والأغوار حسب نوع التجمع والمصدر الرئيسي للطاقة المستخدمة في الطبخ، 2017

Table 34: Households in Jericho and Al-Aghwar Governorate by Type of Locality and Main Source of Energy for Cooking, 2017

Type of Locality	المصدر الرئيسي للطاقة المستخدمة في الطبخ Main Source of Energy for Cooking							نوع التجمع
	المجموع Total	غير مبين Not Stated	أخرى Other	حطب Wood	كهرباء Electricity	كاز Kerosene	غاز Gas	
Jericho and Al-Aghwar Governorate	10,234	607	4	173	142	17	9,291	محافظة أريحا والأغوار
Urban	5,534	425	4	114	74	11	4,906	حضر
Rural	2,008	57	0	42	49	5	1,855	ريف
Camps	2,692	125	0	17	19	1	2,530	مخيمات

جدول 35: الأسر في محافظة أريحا والأغوار حسب نوع التجمع والمصدر الرئيسي للطاقة المستخدمة في التدفئة، 2017

Table 35: Households in Jericho and Al-Aghwar Governorate by Type of Locality and Main Source of Energy for Heating, 2017

Type of Locality	المجموع Total	المصدر الرئيسي للطاقة المستخدمة في التدفئة Main Source of Energy for Heating									نوع التجمع
		لا يوجد No Heating	غاز Gas	كاز Kerosene	كهرباء Electricity	حطب Wood	فحم Coal	سولار Diesel	أخرى Other	غير مبين Not Stated	
Jericho and Al-Aghwar Governorate	10,234	1,424	531	61	6,646	940	3	0	22	607	
Urban	5,534	868	465	57	3,351	357	0	0	11	425	حضر
Rural	2,008	357	46	1	996	540	2	0	9	57	ريف
Camps	2,692	199	20	3	2,299	43	1	0	2	125	مخيمات

جدول 36: الأسر في محافظة أريحا والأغوار التي يتوفر لديها سلع معمرة حسب السلعة ونوع التجمع، 2017

Table 36: Households in Jericho and Al-Aghwar Governorate Which Have Durable Goods by Good and Type of Locality, 2017

Durable Goods	نوع التجمع			محافظة أريحا والأغوار Jericho and Al-Aghwar Governorate	سلع معمرة
	مخيمات Camps	ريف Rural	حضر Urban		
Private Car	876	753	2,164	3,793	سيارة خصوصية
Gas Cooker/ Electricity	2,473	1,741	4,730	8,944	طباخ غاز/كهرباء
Refrigerator	2,529	1,830	4,861	9,220	ثلاجة كهربائية
Freezer	296	315	954	1,565	فريزر
Vacuum Cleaner	650	200	2,337	3,187	مكنسة كهربائية
Microwave	1,312	645	2,779	4,736	ميكرويف
Washing Machine	2,469	1,782	4,757	9,008	غسالة ملابس
Tumble Drier	141	83	304	528	نشافة
Dish Washer	57	16	318	391	جلاية
Filter	135	42	367	544	منقي المياه
Fan	2,455	1,674	4,665	8,794	مروحة كهربائية
Air Conditioner	2,401	1,553	4,327	8,281	مكيف
Central Conditioner	6	5	114	125	تكييف مركزي
Central Heating	7	4	94	105	تدفئة مركزية
Solar Boiler	879	193	2,113	3,185	سخان شمسي
Home Library	66	20	385	471	مكتبة منزلية

جدول 37: الأسر في محافظة أريحا والأغوار التي يتوفر لديها وسائل تكنولوجيا المعلومات حسب وسيلة تكنولوجيا المعلومات ونوع التجمع، 2017

Table 37: Households in Jericho and Al-Aghwar Governorate Which Have Information Technology Tools by Information Technology Tools and Type of Locality, 2017

Information Technology Tool	نوع التجمع			محافظة أريحا والأغوار Jericho and Al-Aghwar Governorate	وسيلة تكنولوجيا المعلومات
	مخيمات Camps	ريف Rural	حضر Urban		
TV/ LCD/ LED/ S-D screen	1,842	1,116	3,958	6,916	تلفزيون شاشة
T.V	856	922	1,581	3,359	تلفزيون عادي
Satellite/ Dish	2,426	1,724	4,602	8,752	صحن لاقط
Telephone Line	681	88	2,362	3,131	خط هاتف
Palestinian Internet	1,127	158	2,641	3,926	خط إنترنت فلسطيني
Israeli Internet	124	413	232	769	خط إنترنت إسرائيلي
Palestinian Mobile	2,471	1,718	4,775	8,964	خطوط نقال فلسطينية
Israeli Mobile	746	1,499	1,213	3,458	خطوط نقال إسرائيلية
Computer	527	213	847	1,587	أجهزة الحاسوب
Laptop	551	262	1,418	2,231	أجهزة اللاب توب
IPAD/ Tablet	356	233	916	1,505	أجهزة التابلت و IPAD
Smart phone	2,328	1,668	4,365	8,361	أجهزة الهواتف الذكية
Family members who use computers	1,748	980	2,491	5,219	أفراد الأسرة الذين يستخدمون الحاسوب

جدول 38: الأسر في محافظة أريحا والأغوار حسب عدد وسائل تكنولوجيا المعلومات المتوفرة ونوع التجمع، 2017

Table 38: Households in Jericho and Al-Aghwar Governorate by Number of IT Tools Available and Type of Locality, 2017

Number of IT Tools Available	Type of Locality			محافظة أريحا والأغوار	عدد وسائل تكنولوجيا المعلومات المتوفرة
	مخيمات Camps	ريف Rural	حضر Urban	Jericho and Al-Aghwar Governorate	
Palestinian Internet					خط انترنت فلسطيني
0	1,440	1,793	2,464	5,697	0
1	1,126	156	2,629	3,911	1
2	0	1	5	6	2
3+	1	1	7	9	+3
Not Stated	125	57	429	611	غير مبين
Total	2,692	2,008	5,534	10,234	المجموع
Israeli Internet					خط انترنت اسرائيلي
0	2,443	1,538	4,873	8,854	0
1	104	259	177	540	1
2	9	108	31	148	2
3+	11	46	24	81	+3
Not Stated	125	57	429	611	غير مبين
Total	2,692	2,008	5,534	10,234	المجموع
Palestinian Mobile					خطوط نقال فلسطينية
0	96	233	330	659	0
1	303	484	695	1,482	1
2	1,184	766	1,923	3,873	2
3+	984	468	2,157	3,609	+3
Not Stated	125	57	429	611	غير مبين
Total	2,692	2,008	5,534	10,234	المجموع

جدول 38 (تابع): الاسر في محافظة أريحا والأغوار حسب عدد وسائل تكنولوجيا المعلومات المتوفرة ونوع التجمع، 2017

Table 38 (Cont.): Households in Jericho and Al-Aghwar Governorate by Number of IT Tools Available and Type of Locality, 2017

Number of IT Tools Available	Type of Locality			محافظة أريحا والأغوار Jericho and Al-Aghwar Governorate	عدد وسائل تكنولوجيا المعلومات المتوفرة
	مخيمات Camps	ريف Rural	حضر Urban		
Israeli Mobile					خطوط نقال اسرائيلية
0	1,821	452	3,892	6,165	0
1	457	608	813	1,878	1
2	208	585	290	1,083	2
3+	81	306	110	497	+3
Not Stated	125	57	429	611	غير مبين
Total	2,692	2,008	5,534	10,234	المجموع
Computer					أجهزة الحاسوب
0	2,040	1,738	4,258	8,036	0
1	511	205	815	1,531	1
2	8	3	28	39	2
3+	8	5	4	17	+3
Not Stated	125	57	429	611	غير مبين
Total	2,692	2,008	5,534	10,234	المجموع
Laptop					أجهزة اللاب توب
0	2,016	1,689	3,687	7,392	0
1	513	248	1,283	2,044	1
2	31	10	95	136	2
3+	7	4	40	51	+3
Not Stated	125	57	429	611	غير مبين
Total	2,692	2,008	5,534	10,234	المجموع

جدول 38 (تابع): الاسر في محافظة أريحا والأغوار حسب عدد وسائل تكنولوجيا المعلومات المتوفرة ونوع التجمع، 2017

Table 38 (Cont.): Households in Jericho and Al-Aghwar Governorate by Number of IT Tools Available and Type of Locality, 2017

Number of IT Tools Available	Type of Locality			محافظة أريحا والأغوار Jericho and Al-Aghwar Governorate	عدد وسائل تكنولوجيا المعلومات المتوفرة
	مخيمات Camps	ريف Rural	حضر Urban		
IPAD/ Tablet					أجهزة التابلت و IPAD
0	2,211	1,718	4,189	8,118	0
1	281	194	763	1,238	1
2	54	28	109	191	2
3+	21	11	44	76	+3
Not Stated	125	57	429	611	غير مبين
Total	2,692	2,008	5,534	10,234	المجموع
Smart phone					أجهزة الهواتف الذكية
0	239	283	740	1,262	0
1	331	378	687	1,396	1
2	1,198	795	1,931	3,924	2
3+	799	495	1,747	3,041	+3
Not Stated	125	57	429	611	غير مبين
Total	2,692	2,008	5,534	10,234	المجموع
Family members who use computers					أفراد الأسرة الذين يستخدمون الحاسوب
0	819	971	2,614	4,404	0
1	259	203	644	1,106	1
2	713	447	854	2,014	2
3+	776	330	993	2,099	+3
Not Stated	125	57	429	611	غير مبين
Total	2,692	2,008	5,534	10,234	المجموع


جدول 39: المساكن المأهولة في محافظة أريحا والأغوار حسب نوع التجمع والطريقة المستخدمة للتخلص من النفايات المنزلية، 2017

Table 39: Occupied Housing Units in Jericho and Al-Aghwar Governorate by Type of Locality and Methods of Solid Waste Disposal, 2017

Type of Locality	الطريقة المستخدمة للتخلص من النفايات المنزلية Methods of Solid Waste Disposal						نوع التجمع
	المجموع Total	غير مبين Not Stated	أخرى Other	القاؤها بشكل عشوائي Thrown Randomly	حرقها Burned	القاؤها في اقرب حاوية Throwing it in the Nearest Container	
Jericho and Al-Aghwar Governorate	10,234	607	1	18	1,348	8,260	محافظة أريحا والأغوار
Urban	5,534	425	1	8	291	4,809	حضر
Rural	2,008	57	0	9	1,002	940	ريف
Camps	2,692	125	0	1	55	2,511	مخيمات



State of Palestine
Palestinian Central Bureau of Statistics
Population, Housing and Establishments Census 2017



Housing Report
Final Results
Jericho and Al-Aghwar Governorate



December, 2019

PAGE NUMBERS OF ENGLISH TEXT ARE PRINTED IN SQUARE BRACKETS.
TABLES ARE PRINTED IN ARABIC FORMAT (FROM RIGHT TO LEFT).

This document is prepared in accordance with the standard procedures stated in the Code of Practice for Palestine Official Statistics 2006

© December, 2019
All rights reserved

Citation:

Palestinian Central Bureau of Statistics, 2019. *Population, Housing and Establishments Census 2017: Housing Report – Final Results- Jericho and Al-Aghwar Governorate.* Ramallah - Palestine.

All correspondence should be directed to:
Palestinian Central Bureau of Statistics
P. O. Box 1647, Ramallah – Palestine.
Tel: (970/972) 2 2982700
Fax: (970/972) 2 2982710
Toll Free: 1800300300
E-Mail : diwan@pcbs.gov.ps
Website: <http://www.pcbs.gov.ps>

Reference ID: 2499

Printing of this report was funded by the People's Republic of China



Acknowledgment

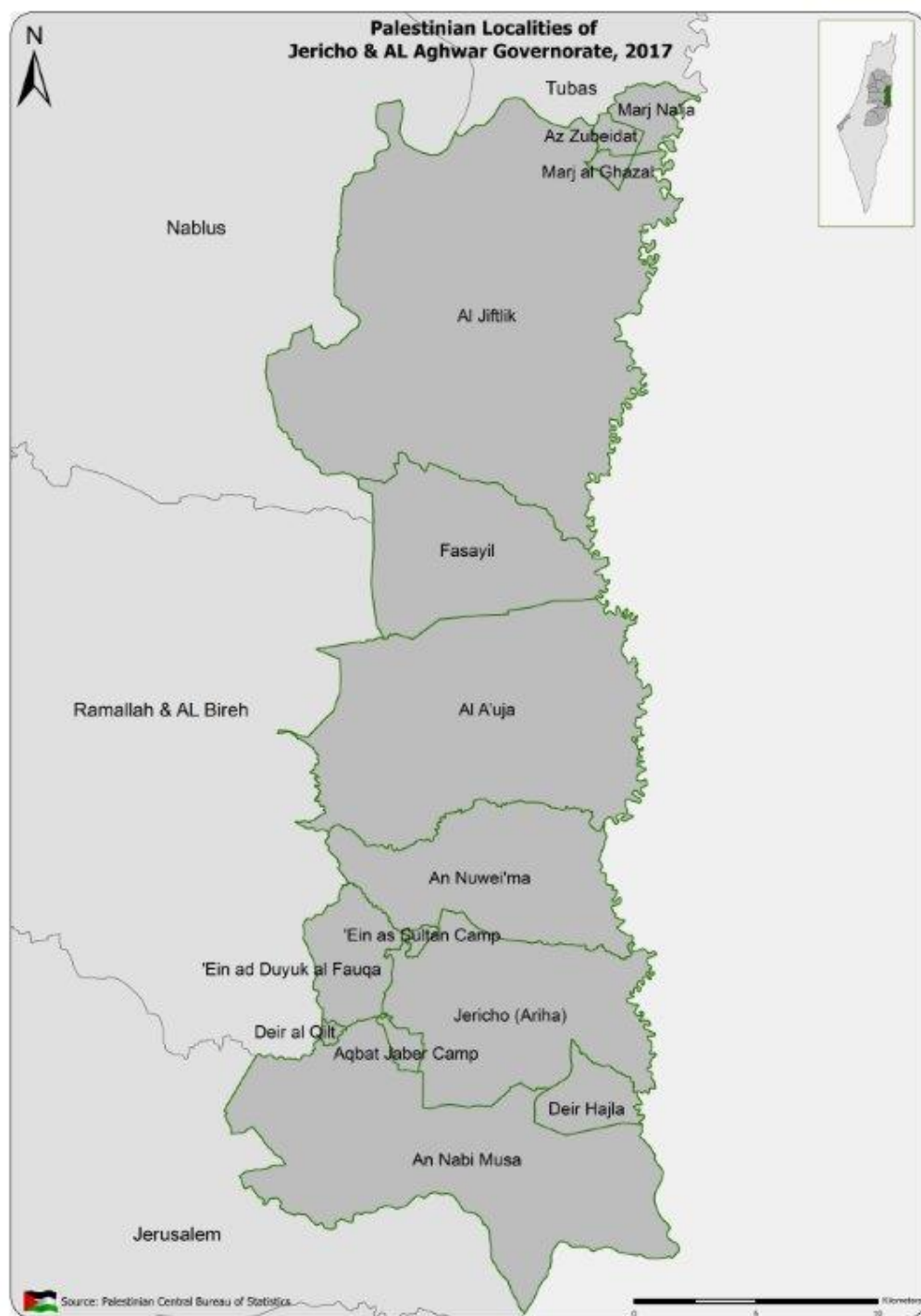
The Palestinian Central Bureau of Statistics wishes to express its gratitude to all of the Palestinian people, who contributed to the success of the Population, Housing and Establishments Census, 2017. PCBS commends their full cooperation in delivering the information and data needed. PCBS would like also to thank its unknown soldiers – the staff – for their dedication and devoted and exceptional efforts in all phases of the Census. PCBS further expresses special thanks to the efforts of the President and members of the Central Operations Room, president and members of the Census Executive Committee, District Operations Rooms and Governorates' Census Managers and their assistants, support staff, media coordinators, field supervisors, crew leaders and enumerators. PCBS thanks all of the committees and teams of the Census.

Moreover, PCBS expresses special gratitude and appreciation to the political leadership, represented by His Excellency, President Mahmoud Abbas – Abu Mazen, and the Palestinian government, represented by His Excellency, Dr. Rami Al-Hamdallah, the Prime Minister for their full support to the project.

The 2017 Population, Housing and Establishments Census was implemented by a technical team from the Palestinian Central Bureau of Statistics, with funding from the Palestinian government, the Norwegian Representative Office to the State of Palestine, the Swiss Development Cooperation Agency (SDC), the Swedish International Development Agency (SIDA), the Netherlands Representative Office, Deutsche Gesellschaft für Internationale Zusammenarbeit (GIZ) GmbH, the European Union – European Commission as well as United Nations Population Fund (UNFPA), United Nations Development Programme (UNDP), the Spanish Agency for International Development Cooperation (AECID), the Japanese Government, the Italian Cooperation (AICS), (UNICEF), Save the Children, Palestine for Development Foundation, and (UNWOMEN). PCBS expresses its deepest gratitude and appreciation for their generous funding to the project.

Special thanks are expressed as well to the Hashemite Kingdom of Jordan, represented by its General Statistics Department for their generous loaning of 7500 tablets to implement the census.

The Census is a national project that benefited from support and contribution of all ministries, official, private and civil society organizations. It also received help from universities, local government units including village councils and municipalities, and the Central Elections Commission, which provided premises and offices as well as training halls. Furthermore, the public and private audio-visual and printed media, as well as the PalTel, Jawwal and Ooredoo Companies who contributed in the media campaign at all stages. Additional contribution was received from chieftains and families as well as opinion leaders, who helped overcome obstacles. We cannot forget the prominent role played by governors who followed the project step by step since the outset. They also contributed to solving problems, which facilitated success. Many regional and international organizations also provided highly appreciated support.



Work Team

- **Report Preparation**

Mohammad Shaheen

Ruba Qubbaj

- **Maps Design**

Imtithal Al Shuaibi

- **Dissemination Standards**

Hanan Janajreh

- **Preliminary Review**

Omayma AL-Ahmad

Maher Sbieh

Rania Abu Ghaboush

- **Final Review**

Inaya Zidan

- **Overall Supervision**

Ola Awad, Ph.D

President of PCBS/ National Director of Census

Notice For Users

- The percentages in the main findings chapter were calculated on the cases with specified characteristics only.
- Population and Housing data in this report are based on the actually counted population and the occupied housing units with private households and doesn't include the collectives households and the counted population in it.
- In some tables the total of percentages might not add up to 100% due to rounding.
- For more information about the methodology and data quality, please refer to the report titled "Census Final Results- Summary" which is available at:

<http://www.pcbs.gov.ps/Downloads/book2383.pdf>

Table of Contents

Subject	Page
List of Tables	
Introduction	
Chapter One: Terms, Indicators and Classifications	[19]
1.1 Terms and Indicators	[19]
1.2 Classifications	[25]
Chapter Two: Main Findings	[27]
2.1 The Numbers of Occupied Housing Units	[27]
2.2 Occupied Housing Units by Type of Housing Unit	[27]
2.3 Occupied Housing Units by Tenure of Housing Units	[28]
2.4 Housing Density	[29]
2.5 Main Source of Drinking Water	[29]
2.6 Occupied Housing Units by Connection to the Electricity	[29]
2.7 Occupied Housing Units by Type of Toilet Facility used	[29]
2.8 Availability of Durable Goods and Technology Tools	[30]
Statistical Tables	37

List of Tables

Table	Page
Table 1: Selected Main Indicators for Housing Conditions in Jericho and Al-Aghwar Governorate by Type of Locality 1997, 2007, 2017	39
Table 2: Occupied Housing Units in Jericho and Al-Aghwar Governorate by Type of Locality and Number of Rooms in Housing Unit, 2017	40
Table 3: Occupied Housing Units and Persons in Jericho and Al-Aghwar Governorate by Type of Locality, Type of Housing Unit and Number of Rooms in Housing Unit, 2017	41
Table 4: Occupied Housing Units in Jericho and Al-Aghwar Governorate by Type of Locality and Number of Bedrooms in Housing Unit, 2017	45
Table 5: Occupied Housing Units and Persons in Jericho and Al-Aghwar Governorate by Type of Locality, Type of Housing Unit and Number of Bedrooms in Housing Unit, 2017	46
Table 6: Occupied Housing Units and Persons in Jericho and Al-Aghwar Governorate by Type of Locality, Use Improved Drinking Water and Use Improved Sanitation, 2017	50
Table 7: Occupied Housing Units and Persons in Jericho and Al-Aghwar Governorate by Type of Locality and Main Source of Drinking Water to the Household, 2017	51
Table 8: Occupied Housing Units and Persons in Jericho and Al-Aghwar Governorate by Type of Locality, Type of Housing Unit and Main Source of Drinking Water to the Household, 2017	52
Table 9: Occupied Housing Units and Persons in Jericho and Al-Aghwar Governorate by Type of Locality and Connection to Electricity in Housing Unit, 2017	56
Table 10: Occupied Housing Units and Persons in Jericho and Al-Aghwar Governorate by Type of Locality, Type of Housing Unit and Connection to Electricity in Housing Unit, 2017	57
Table 11: Occupied Housing Units and Persons in Jericho and Al-Aghwar Governorate by Type of Locality and Type of Toilet Facility Used by the Household, 2017	61
Table 12: Occupied Housing Units and Persons in Jericho and Al-Aghwar Governorate by Type of Housing Unit, Type of Locality and Type of Toilet facility Used by the household, 2017	62
Table 13: Occupied Housing Units in Jericho and Al-Aghwar Governorate by Type of Locality and Area of Housing Unit, 2017	66
Table 14: Occupied Housing Units and Persons in Jericho and Al-Aghwar Governorate by Type of Locality and Availability of Kitchen in Housing Unit, 2017	67

Table	Page
Table 15: Occupied Housing Units and Persons in Jericho and Al-Aghwar Governorate by Type of Locality, Type of Housing Unit and Availability of Kitchen in Housing Unit, 2017	68
Table 16: Occupied Housing Units and Persons in Jericho and Al-Aghwar Governorate by Type of Locality and Availability of Bathroom in Housing Unit, 2017	72
Table 17: Occupied Housing Units and Persons in Jericho and Al-Aghwar Governorate by Type of Locality, Type of Housing Unit and Availability of Bathroom in Housing Unit, 2017	73
Table 18: Occupied Housing Units and Persons in Jericho and Al-Aghwar Governorate by Type of Locality and Availability of Toilet in Housing Unit, 2017	77
Table 19: Occupied Housing Units and Persons in Jericho and Al-Aghwar Governorate by Type of Locality, Type of Housing Unit and Availability of Toilet in Housing Unit, 2017	78
Table 20: Occupied Housing Units and Persons in Jericho and Al-Aghwar Governorate by Type of Locality and Availability Both of Bathroom and Toilet in Housing Unit, 2017	82
Table 21: Occupied Housing Units and Persons in Jericho and Al-Aghwar Governorate by Type of Locality, Type of Housing Unit and Availability Both of Bathroom and Toilet in Housing Unit, 2017	83
Table 22: Households in Jericho and Al-Aghwar Governorate by Type of Locality, Age, Sex of Head of Household and Type of Housing Unit, 2017	87
Table 23: Households in Jericho and Al-Aghwar Governorate by Type of Locality, Type of Housing Unit, Activity Status and Sex of Head of Household, 2017	91
Table 24: Households in Jericho and Al-Aghwar Governorate by Type of Locality, Tenure of Housing Unit, Activity Status and Sex of Head of Household, 2017	93
Table 25: Occupied Housing Units and Persons in Jericho and Al-Aghwar Governorate by Type of Locality and Tenure of Housing Unit, 2017	95
Table 26: Occupied Housing Units and Persons in Jericho and Al-Aghwar Governorate by Type of Locality, Type of Housing Unit and Tenure of Housing Unit, 2017	96
Table 27: Households in Jericho and Al-Aghwar Governorate by Type of Locality, Type of Housing Unit and Type of Household, 2017	100
Table 28: Households in Jericho and Al-Aghwar Governorate by Type of Locality, Tenure of Housing Unit and Type of Household, 2017	102
Table 29: Households in Jericho and Al-Aghwar Governorate by Type of Locality, Tenure of Housing Unit and Household Size, 2017	104

Table	Page
Table 30: Households in Jericho and Al-Aghwar Governorate by Type of Locality, Number of Rooms in Housing Unit and Household Size, 2017	106
Table 31: Palestinian Households and Persons in Jericho and Al-Aghwar Governorate by Type of Locality, Refugee Status of Head of Household and Number of Rooms in Housing Unit, 2017	107
Table 32: Households in Jericho and Al-Aghwar Governorate by Type of Locality and Housing Density (Number of Persons Per Room), 2017	109
Table 33: Households in Jericho and Al-Aghwar Governorate by Type of Locality, Type of Housing Unit and Housing Density (Number of Persons Per Room), 2017	110
Table 34: Households in Jericho and Al-Aghwar Governorate by Type of Locality and Main Source of Energy for Cooking, 2017	112
Table 35: Households in Jericho and Al-Aghwar Governorate by Type of Locality and Main Source of Energy for Heating, 2017	113
Table 36: Households in Jericho and Al-Aghwar Governorate Which Have Durable Goods by Good and Type of Locality, 2017	114
Table 37: Households in Jericho and Al-Aghwar Governorate Which Have Information Technology Tool by Information Technology Tools and Type of Locality, 2017	115
Table 38: Households in Jericho and Al-Aghwar Governorate by Number of IT Tools Available and Type of Locality, 2017	116
Table 39 Occupied Housing Units in Jericho and Al-Aghwar Governorate by Type of Locality and Methods of Solid Waste Disposal, 2017	119

Introduction

The Population, Housing and Establishments Census is a pillar of state building. It is further a legal, developmental and statistical imperative, as prescribed by the General Statistics Law of 2000. It is also a genuine expression of national sovereignty. The State of Palestine is implementing its third census, noting that the first was carried out in 1997 and was followed by a second census in 2007. The present census aims to provide a comprehensive and modern statistical database that creates a digital profile of the Palestinian society in all areas. It additionally fulfills the national needs and in accordance to international recommendations and UN recommendations on the contents of the Census. Consequently, the Census serves as the backbone of planning and developmental policies and strategies formulation.

Most countries implement population censuses once every ten years, as per UN recommendations. Such effort requires a stable and natural environment, which is not available in Palestine because of the procedures of the Israeli occupation and obstacles including the Annexation Wall and settlement expansion. The Wall suffocates those living behind it. On top of this, there are inaccessible military areas not to mention the challenges faced in Jerusalem. On the other hand, there are technological challenges including lack of 3G technology at that time because of the restrictions imposed by the occupation. As a result, the PCBS had to develop a clear comprehensive plan to overcome the challenges and take into account the particularities of the Palestinian context and field difficulties.

The current Census was innovative in its use of modern data collection technology. All phases were implemented using tablets and GIS. Furthermore, special applications were designed for every phase including maps updating, pilot census, delineation, listing and actual population count through to the post enumeration survey. This helped save time and effort in addition to enhancing the quality, harmony of data. Consequently, it became easier to analyze data and reinforce administration and monitoring of fieldwork.

Different crews implemented the census, including managers, assistants, supervisors, crew leaders, enumerators and logistical support teams. They worked day and night to accomplish the census, which generated 11,000 temporary jobs for young graduates in the different phases. They worked for different periods that ranged from one to eight months and received intensive quality training to acquire the necessary skills. This round of census was marked by its fully automated operations including automation of assessment of workers and trainees. This comprised daily tests and final exams. Training halls were equipped with the necessary infrastructure, which saved time and effort needed to select work teams without any human intervention, in compliance with good governance requirements.

The Census is a perfectly national project. Since the outset of preparation and implementation, PCBS initiated ongoing dialogue and consultation with different ministries and official and private organizations as well as civil society organizations. It organized bilateral meetings, symposia and workshops to reach national consensus on the contents of the census. All energies and efforts were employed for its success together with a broad publicity campaign, in coordination with local governmental and non-governmental media outlets. The campaign aimed to raise citizens' awareness of the importance of the census and motivate them to cooperate with its crews. The message of the census reached every house, family and citizen. The entire Palestinian society consolidated efforts and used its human and material resources including premises, offices, training halls, equipment and other resources. The society was also very instrumental in facilitating the work of field teams and solving the

obstacles they faced including non-response. The census was in brief an honorable scene of national belonging to implement the slogan “together, we build our nation”.

As we present to you today the final results of the Census, which were published in a record time, we express our extreme happiness and pride of this achievement. We aspire to optimal investment of its data so as they can be translated into services to citizens. We hope census data will contribute to achieving the vision of the government “citizen first”, as development is not possible without statistics.

December, 2019

**Ola Awad, Ph.D
President of PCBS
National Director of Census**

Chapter One

Terms, Indicators and Classifications

1.1 Terms and Indicators

The following terms and indicators are defined in accordance with the glossary and guide statistical indicators issued by PCBS and certified on the latest international recommendations in statistics and consistent with international systems.

Geographical, Administrative and Statistical Divisions

According to current administrative divisions, Palestine is divided into two geographic regions: the West Bank and Gaza Strip.

1. **West Bank** is divided into 11 Governorates (Jenin, Tubas and Northern Valleys, Tulkarm, Nablus , Qalqiliya, Salfit, Ramallah & Al-Bireh, Jericho & AlAghwar (Ariha), Jerusalem (Al Quds), Bethlehem (Beit Lahm), and Hebron (Al Khalil)).
2. **Gaza Strip** is divided into 5 Governorates (North Gaza, Gaza, Deir Al Balah, Khan Yunis, Rafah).

Locality:

A permanently inhabited place which has an independent municipal administration, or a permanently inhabited separated place not included within the formal boundaries of another locality and not have an independent administrative authority.

Type of Locality:

Localities have been divided into three types: Urban, Rural, Camp

1. **Urban:** Each locality that run by local municipality regardless the population size and other provided services based on Ministry of Local Government criteria.
2. **Rural:** Each locality that run by local council (not a municipality) and does not meet the definition of urban or camp based on the Ministry of Local Government criteria.
3. **Camp:** It refers to all localities run by the United Nations Refugees and Work Agency in the Near East (U.N.R.W.A.).

Population Census:

The total process of planning, collecting, compiling, evaluating, disseminating, and analyzing demographic, economic and social data at the smallest geographic level pertaining at a specific time, to all persons in a State, and citizens who are temporarily outside the borders of the State.

Household:

One person or a group of persons with or without a household relationship, who live in the same housing unit, share meals and make joint provision of food and other essentials of living. In PHC-2017, the household includes:

1. Original members of the household living in the household home on the night of 1st December 2017
2. Visitors from outside Palestine who spent the night of 1st December 2017 in the household home (relatives or non-relatives)
3. Visitors from the same country (residents of the West Bank and Gaza Strip) (the entire family) if they are spending the period from 01-24 December 2017 with the household.
4. Home servants, drivers, cooks or the like who work for the household and regularly live with it.

5. New-borns who are born before the night of 01 December 2017, who are still alive on the night of 1st December 2017, whether they were in the household home or still at hospital.
6. Individuals living with the household and who spent the night of 1st December 2017 with the household and passed away after the night of 1st December 2017.
7. Individuals living with the household, but who were not present on the night of 1st December 2017 with the household; they including the following groups:
 - Individuals who spent the night of 1st December 2017 visiting another household in Palestine.
 - Workers of night shifts in factories, hospitals, airports, crossing points or any other workplace.
 - Household members who spent the night of 1st December 2017 travelling on public roads within Palestine.
 - Fishermen who spent the night of 1st December 2017 on boats and ships in territorial waters.
 - Household members working with security apparatuses wherever they are on the night of 1st December 2017.
 - Household members residing with the household and who happen to be temporarily outside Palestine for a period of less than a year for purpose of work and who return regularly every year; or who are on business, tourism, visits, pilgrimage, umra (semi-pilgrimage, Islamic ritual), treatment or other trips.
 - Patients who spent the night of 1st December 2017 in hospitals and their escorts as well as any members who spent the night of 1st December 2017 in the detention and arrest centres in police states and the like.
 - Household members who spent the night of 1st December 2017 in worship places (like mosques, churches)
 - Household members who usually reside with the household, but were in a hotel inside Palestine on the night of 1st December 2017.
 - Students who study abroad regardless of the duration of their absence abroad.
 - Students who study in universities, institutes and other centres inside Palestine regardless of their whereabouts on the night of 1st December 2017.
 - Household members detained in Israeli prisons regardless of the duration of their imprisonment/ detention.
 - Household members residing regularly with the household, but who are not present with their family on the night of 1st December 2017, regardless of the reason.

The following categories shall be excluded of the list of household members:

1. Household members who passed away before the night of 1st December 2017.
2. Household members born after the night of 1st December 2017.
3. Household members who on the night of 1st December 2017 were regular residents of senior people houses, orphanages or public students housing (students who do not have a regular place of residence in Palestine), psychiatric asylums, Palestinian prisons. Residents of such places will be counted in their place of residence.

The type of households that underwent enumeration may be divided into:

1. **Private Households:** The households included in the aforementioned definition of the household.
2. **Collective (Institutional Households):** It refers to the households enumerated in the aforementioned collective households.

Palestinian Household:

It is the private household whose head holds the Palestinian nationality.

Types of Private Households:

1. **A one-person household:** It is the household comprised of one individual.
2. **Nuclear household:** It is the living household comprised of a couple only; a couple and a son or a daughter (own not adopted son or daughter) or more; or a male head of a household with a son or a daughter or more; or a female head of a household with a son or a daughter or more. It is worthy to note that no other relatives or non – relatives live with this household.
3. **Extended Household:** A household of at least one nuclear household together with other relatives.
4. **Composite Household:** Refers to household consisting of at least one nuclear household with other non-relatives.

Sex:

It is classified into male and female.

Age in Completed Years:

The completed age in years of the person enumerated, which is the difference between the date of birth and the census reference period.

Refugee Status:

This status relates to the Palestinians who were forced to leave their land in Palestine which occupied by Israel in 1948. It applies to their male sons and grandchildren.

1. **Registered Refugees:** It applies to registered refugees holding refugee registration cards issued by UNRWA.
2. **Non-Registered Refugees:** It applies to unregistered refugees who do not hold refugee registration cards issued by UNRWA.
3. **Non-Refugee:** It applies to any Palestinian not categorized under any of the two aforementioned status.

Employed:

Persons aged 7 years and over who were work at least one hour during the reference period, or who were not at work during the reference period, but held a job or owned business from which they were temporarily absent (because of illness, vacation, temporarily stoppage, or any other reason). The employed person is normally classified in one of two categories according to the number of weekly work hours, i.e. 1–14 work hours and 15 work hours and above. Also the absence due to sick leave, vacation, temporarily stoppage, or any other reason.

Labor Force Status:

A person's work status in terms of being inside or outside the labor force and also classified as follows:

1. **Employed 1-14 work hours:** Persons aged 7 years and over who were at work for at least one hour or were not at work during the reference week but held a job or owned a business from which they were temporarily absent and usually working hours 1-14 hours per week.
2. **Employed 15-34 work hours:** Persons aged 7 years and over who were at work for at least one hour or were not at work during the reference week but held a job or owned a business from which they were temporarily absent and usually working hours 15-34 hours per week.

3. **Employed 35-45 hours or more:** Persons aged 7 years and over who were at work during the reference week and held a job or owned a business from which they were temporarily absent and usually working hours 35-45 hours per week.
4. **Employed 46 hours or more:** Persons aged 7 years and over who were at work during the reference week and held a job or owned a business from which they were temporarily absent and usually working hours 46 hours or more per week.
5. **Does not work but want to work -Ever employed actively seeking a job during the Last 4 weeks:** Those individuals aged 7 years and over who worked for more than two weeks continuously during the past reference period, i.e. this individual did not work even for one hour during the reference week (last week that precedes the night of reference period), although he wants to work and actively seeking a job during the last 4 weeks preceding the interview, by one method of the following: registration at employment office, or registration at a labor union, or asking friends or relatives, or a personal visit to the premises, or reading the newspaper in order to obtain jobs, or searching for a building or land or machinery or equipment in order to establish a private project or seek financial resources. Note: this category is those who worked in the previous two weeks continuously for the last three years.
6. **Does not work and wants to work – never employed actively seeking a job during the last 4 weeks:** Those individuals aged 7 years and over who did not work at all during the last period, were not absent from a job, were available for work and actively seeking a job during the last 4 weeks preceding the interview, by one method of the following: registration at an employment office, or registration at a labor union, or asking friends or relatives, or a personal visit to the premises, or reading the newspaper in order to obtain jobs, or searching for a building or land or machinery or equipment in order to establish a private project or seek financial resources.

Does not work and does not want to work:

Individuals aged 7 years or over for whom the concept of employed or unemployed does not apply, are classified outside the labor force in the sense that this individual did not work even one hour during the reference period, nor is looking for work and does not wish to work and falls under this definition:

7. **Full-time studying / training:** Individuals aged 7 years and above who regularly study in order to obtain a qualified skill and not linked to work during the reference period. It should be noted here that household chores and hobbies are excluded from the concept of employment.
8. **Full-time housekeeping:** females aged 7 years and above not working and not looking for work and not attending regular study and aims to serve the household. This does not include the servicing other households for payment in kind or cash .
9. **Disabled /old age / illness:** An individual aged 7 years and above who cannot do any kind of work due to chronic illness or disability. This category also includes all individuals who are unable to work because of old age.
10. **The existence of income:** If an individual is able to work but does not work and did not wish to work nor look for work because there is revenue or a source of income.
11. **Retirement:** If an individual is able to work but does not work and did not wish to work nor look for work because of his retirement.
12. **Other:** Includes any individual for which all the previously stated did not apply, such as a prisoner, or individual capable of work but not wishing or looking for work and who has no income, such as sons and daughters who are not attending school and do not apply to any situation mentioned previously.

Housing Unit:

A housing unit is a separate and independent place (a building or part of a building) intended for habitation by a single household, or one not intended for habitation but occupied as housing unit by a household at the time of the census. The housing unit may be an occupied or vacant, an occupied non-conventional housing unit or any other place occupied as housing unit by a household at the time of the census. This category includes housing unit of various levels of permanency and acceptability for habitation.

Housing Unit type:

Housing unit type may refer to any of the following:

1. **Villa:** A separately established building that is usually constructed from clean stone. It is constructed for the living of one household and consists of a 2 - suite – single or double or multiple floors connected through internal stairs. One of the suites is constructed as bedrooms whereas the second suite is constructed for reception and involves the kitchen and other related services. In general, the villa is surrounded by a garden regardless of the area of this garden, which is surrounded by boarding wall or fence. Villas normally have roofed parking area (garage). Villas also may include separate small building or extension as part of them.
2. **House:** A building usually established for the residence of one household or more. The house may be comprised of single story or more that is utilized by a single household. Nevertheless, if the house is divided into housing units each of which has its own utilities and occupied by a different household, each housing unit would be classified as an apartment.
3. **Apartment:** It is a part of a building or a house, consisting of one room or more and annexed with kitchen, bathroom and toilet, which are all, closed by external door, leading to the road through a stair way and/or path way. It is prepared usually for one household.
4. **Independent Room:** It is a separate room with no kitchen, bathroom nor toilet, but sharing with other households these basic services, and it is prepared for living.
5. **Tent:** It is made of textile, wool, or hair. It is typically used in the Bedouin Localities.
6. **Marginal\Caravan\Barracks:** It is a separate established building, temporary and unconventional building, It is usually comprised of one or more rooms. The main construction material of the ceiling and the external walls is made of zinc, tibble, reinforced fiber, or building Its ceiling is made of wood or similar materials and the external walls is made of cement bricks and other materials, regardless of their current use and the external walls materials.
7. **Other:** It refers to any type of housing unit other than the aforementioned. Examples of this type include cottages, caves, grottos, and booths occupied by a tenant during the Census.

Room:

The housing unit or part of the housing unit surrounded with walls and has a ceiling, provided that its area is not less than 4m². If the area of the glassy balcony equals or surpasses more than 4m² and is used for living purposes, it is considered a room. Likewise, the salon or living room is considered a room. The kitchen, bathroom, paths and toilet are not considered rooms. Areas allocated for animals and poultry along with those used for work purposes only, are not considered rooms.

Tenure of the Housing Unit:

This section refers to the household tenure of the housing unit that could be one of the following categories:

1. **Owned:** This category applies when the household or one of the household members (usually live therein) owns the Housing unit.
2. **Rented Unfurnished:** If the housing unit is rented without furniture and the payment is paid on a monthly or annually base.
3. **Rented Furnished:** If the housing unit is rented with furniture.
4. **Without Payment:** If the housing unit is used without any payments.
5. **For Work:** If the housing unit is offered to the household as a result of working relation with one member of the family or more.
6. **Other:** If the tenure of the house is not mentioned above.

Main source of drinking water:

Is the most commonly used source by the family for drinking; it is one of the following cases:

1. **Piped into dwelling:** Transferring water through the water network into the dwelling (through internal pipe extensions) and connecting it to one or more facilities, for example, in the kitchen and / or bathroom.
2. **Protected dug well/protected spring:** The dug well is a deep hole in the ground that has been drilled or excavated to reach the groundwater, where the water can be extracted from it using a pump or other means. The spring is intended to automatically flow groundwater from the ground and may be in a pit or surface flow. In the two cases, the protected well or spring is a dust-protected well, such as bird droppings, insects and other health contaminants, and is separated from the external contaminants and covered so that no pollutant can enter.
3. **Unprotected dug well/unprotected spring:** It is a well or spring without a cover that prevents the arrival of life or any other contaminants to the water surface, and is more exposed to health contaminants.
4. **Rainwater:** Rainwater collected from rooftops or elsewhere and collected in wells or reservoirs. Groundwater is not considered as a collection water for rain. Therefore, the main source of this water is rainwater. Tanks, artesian wells, springs, public water network.
5. **Tanker truck/cart with small tank:** Means large, small or animal-drawn trucks or any means of transporting water using tanks for the housing unit regardless of where the water is stored in the housing unit.
6. **Bottled water:** Water is bought in sealed bottles or gallons, it is not meant that store the water of the house in bottles or gallons.
7. **Public tap:** A source of water available to the public and is usually located in a public square or public place.
8. **Other:** In case the main source of drinking water other than previous case.

Electricity:

1. **Public Network:** Electrical wiring deployed in residential areas and covering all or most of the households in the locality, particularly through electricity companies or local authorities (municipal or village).
2. **Private Generator:** Device used for electric power generation and supply to housing and owned by the owner of the household or group of individuals.
3. **Not Available:** In the case of lack of means and therefore foregoing electricity.

Type of Toilet Facility:

Types of Toilet Facility used by the household.

1. **Flush to piped sewer system:** a public sewer system designed to remove human waste and wastewater from the housing unit to outside. These include pipes, trenches, pumps and disposal mechanisms.
2. **Flush to septic porous tank:** a hole in the ground for the collection of wastewater, and its walls have holes or openings that enable it to leak water to the surrounding land.
3. **Flush to septic tight tank:** a hole in the ground for the purpose of collection of wastewater, and its walls have are tight so that wastewater is not allowed to leak to the surrounding land.
4. **Flush to open drain:** It is the connection of housing unit drains with an area outside the home and not to a public network or a hole (e.g. in the valley.)
5. **no facility/bush/field:** no toilet in the housing unit.
6. **Others:** If the type of toilet used by household members other than the mentioned.

1.2 Classifications

Classifications used in the process of collection and processing of statistical data adopted by PCBS, According to international standards and with the Palestinian privacy.

1. Palestinian Localities Guidance, 2017

Chapter Two

Main Findings

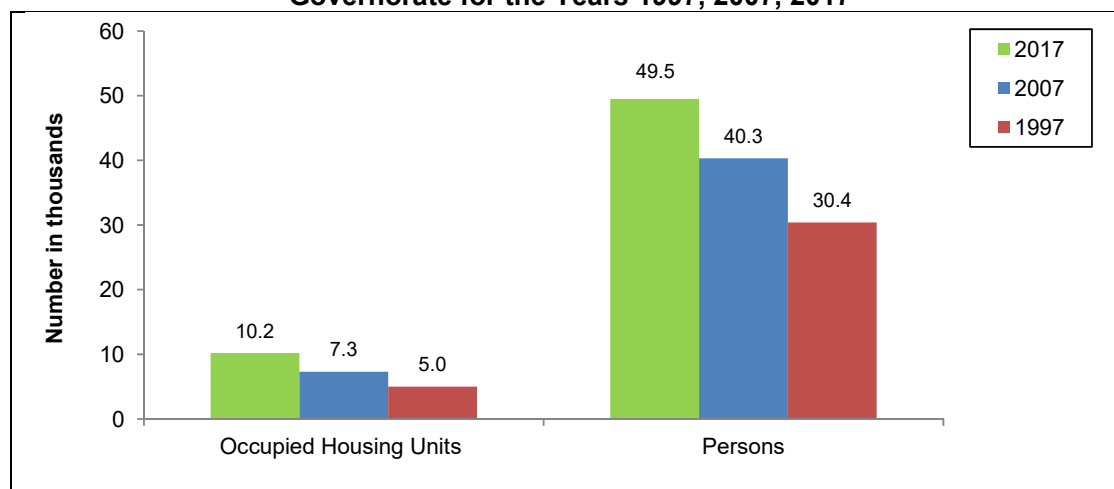
This chapter presents the main results for key indicators of Housing conditions in Jericho and Al-Aghwar Governorate, based on the Population Housing and Establishment Census which was carried out during the period (1/12/2017-24/12/2017).

2.1 The Numbers of Occupied Housing Units

Census data showed that the number of occupied housing units in Jericho and Al-Aghwar Governorate is 10,234, 1.7% of the West Bank housing units. This percentage was 54.1% in urban, 19.6% in rural and 26.3% in camps. (see table 2). The percentage increase of the number of occupied housing 41.9% in comparison with the 2007 Census.

Data also showed that number of persons in occupied housing units totals 49,538 with an increase of 23.0% compared with 2007 census. (see table 5).

Number of Occupied Housing Units and Persons in Jericho and Al-Aghwar Governorate for the Years 1997, 2007, 2017

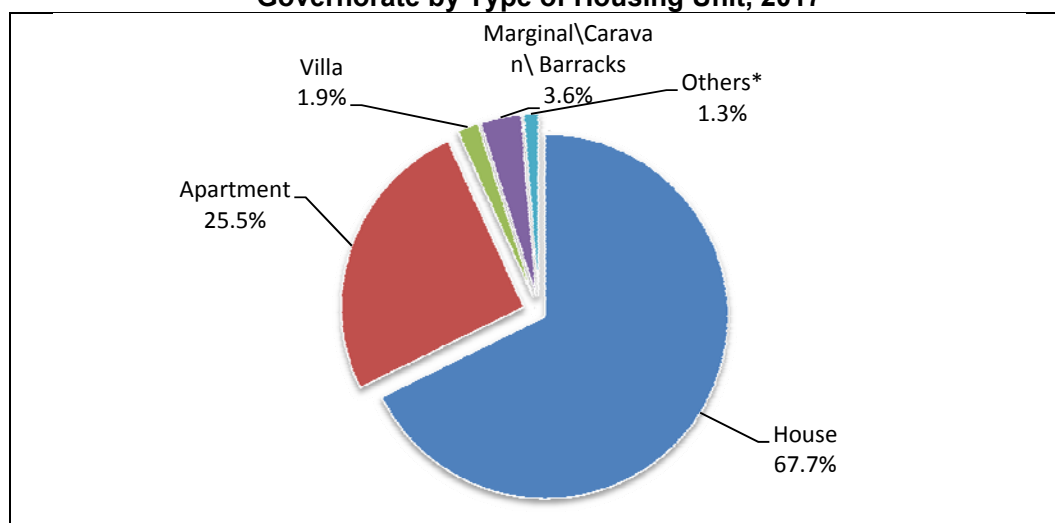


2.2 Occupied Housing Units by Type of Housing Unit

68% of Occupied Housing Units are Classified as House

The census results showed that; 6,519 of occupied housing units are houses 67.7% of the total number of occupied housing units, 2,456 of occupied housing units classified as apartments; 25.5%, and 181 of occupied housing units classified as villas; 1.9%. (see table 3).

Percentage Distribution of Occupied Housing Units in Jericho and Al-Aghwar Governorate by Type of Housing Unit, 2017



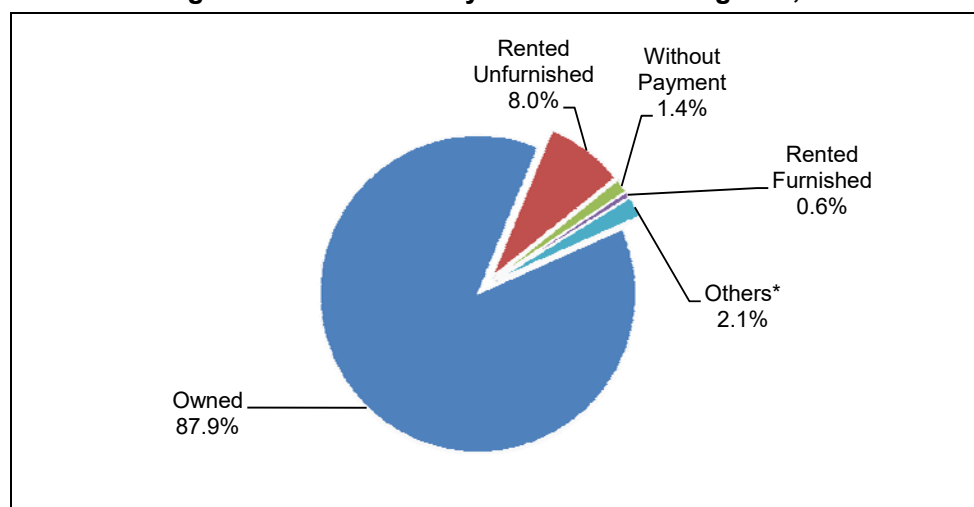
* Others include (Independent Room, Tent, and Other)

2.3 Occupied Housing Units by Tenure of Housing Unit

88% of Occupied Housing Units Owned by of the Household

The Census finding showed that the majority of 8,458 of the occupied housing units in Jericho and Al-Aghwar Governorate are owned by one of the household's members. This constitutes 87.9% of the total number of the occupied housing units. On the other hand, the unfurnished rented occupied housing units constitute 8.0% or 768 of the occupied housing units. (see table 25).

Percentage Distribution of Occupied Housing Units in Jericho and Al-Aghwar Governorate by Tenure of Housing Unit, 2017



* Others include (For Work and Others)

2.4 Housing Density

Urban has the Highest Housing Density

Average housing density (number of persons per room) in Jericho and Al-Aghwar Governorate are 1.4 person per room, and 1.3 person per room in urban and in 1.6 rural, and reached 1.5 person per room in camps. The results also indicated that 7.5% of the households live in housing units with housing density 3 persons and more per room; This percentage was 6.0% in urban compared to 15.0% in rural, and 4.9% in camps (see table 32).

2.5 Main Source of Drinking Water

95% of Households Use Improved Drinking Water Source

The results showed that the piped into dwelling are the main source of drinking water for 8,992 households; distributed in urban, rural and camps respectively as follows 4,943, 1,846 and 2,203. (see table 7).

94.7% of households use an Improved drinking water source (piped into dwelling, protected dug well/ protected spring, rainwater, bottled water and public tap), 97.0% in urban and 97.4% in rural, compared to 88.2% in camps (see table 6).

Occupied Housing Units in Jericho and Al-Aghwar Governorate by Main Source of Drinking Water, 2017

Main Source of Drinking	Occupied Housing Units
Piped Into Dwelling	8,992
Truck/Cart With Small Tank Tanker	501
Protected Dug well/Protected Spring	61
Bottled Water	58
Public Tap	8
Unprotected Dug well/Unprotected Spring	4
Others	2
Rainwater	1

2.6 Occupied Housing Units by Connection to the Electricity

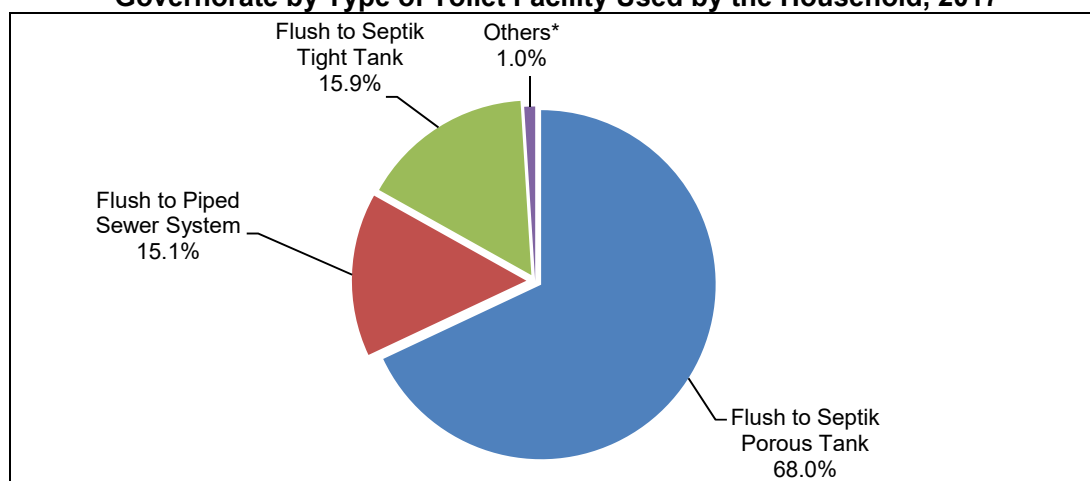
The Census findings showed that the majority of the occupied housing units in Jericho and Al-Aghwar Governorate is supplied with electricity from the electricity network at 97.9% of the occupied housing units totaling 9,421 housing unit. The housing units using electricity generators is 155 housing unit. On the other hand 51 occupied housing units are not connected to the electricity network. (see table 9)

2.7 Occupied Housing Units by Type of Toilet Facility Used

Findings showed that the percentage of occupied housing units in Jericho and Al-Aghwar Governorate which are connected to piped sewer system is 15.1% .The percentage of occupied housing units which connected to septic porous tank or septic tight tank is 83.9% and the

percentage of occupied housing units that are connected to flush open drain or with no facility/bush/field is 1.0%. (see table 11).

Percentage Distribution of Occupied Housing Units in Jericho and Al-Aghwar Governorate by Type of Toilet Facility Used by the Household, 2017



* Others include (flush to open drain, no facility/bush/field and others)

2.8 Availability of Durable Goods and Technology Tools

The Availability of Durable Goods and Technology Tools were the Lowest at the Households living in the Governorate Rural

According to the Census findings, gas/electric cookers, refrigerators, washing machines, and satellite dishes are available to most households in Jericho and Al-Aghwar Governorate.

Additionally, the results showed that; 39.4% of households in Jericho and Al-Aghwar Governorate have a private car, with clear variation between urban, rural and camps localities (42.4%, 38.6% and 34.1% respectively). As for households have TV/ LCD/ LED/ S-D screen results showed that 71.9%, of households have such goods, of which 77.5%, 57.2%, and 71.8% in urban, rural and camps respectively. (see tables 36, 37).