دولة فلسطين

الجهاز المركزي للإحصاء الفلسطيني

المستعمرات الإسرائيلية في الضفة الغربية

التقرير الإحصائي السنوي، 2022

تشرين ثاني / نوفمبر، 2023

تم إعداد هذا التقرير حسب الإجراءات المعيارية المحددة في ميثاق الممارسات للإحصاءات الرسمية الفلسطينية 2006

© جمادى الأول، 1445 هـ – تشرين ثاني، 2023.

جميع الحقوق محفوظة.

في حالة الاقتباس، يرجى الإشارة إلى هذه المطبوعة كالتالي:

الجهاز المركزي للإحصاء الفلسطيني، 2023. *المستعمرات الإسرائيلية في الضفة الغربية؛ التقرير الإحصائي السنوي 2022.* رام الله – فلسطين.

جميع المراسلات توجه إلى:

الجهاز المركزي للإحصاء الفلسطيني

ص.ب. 1647، رام الله P6028179 – فلسطين

هاتف: 2700 298 2 (970/972)

فاكس: 2710 298 2 (970/972)

الرقم المجاني: 1800300300

بريد إلكتروني: diwan@pcbs.gov.ps

صفحة إلكترونية: http://www.pcbs.gov.ps

الرقم المرجعي: 2683

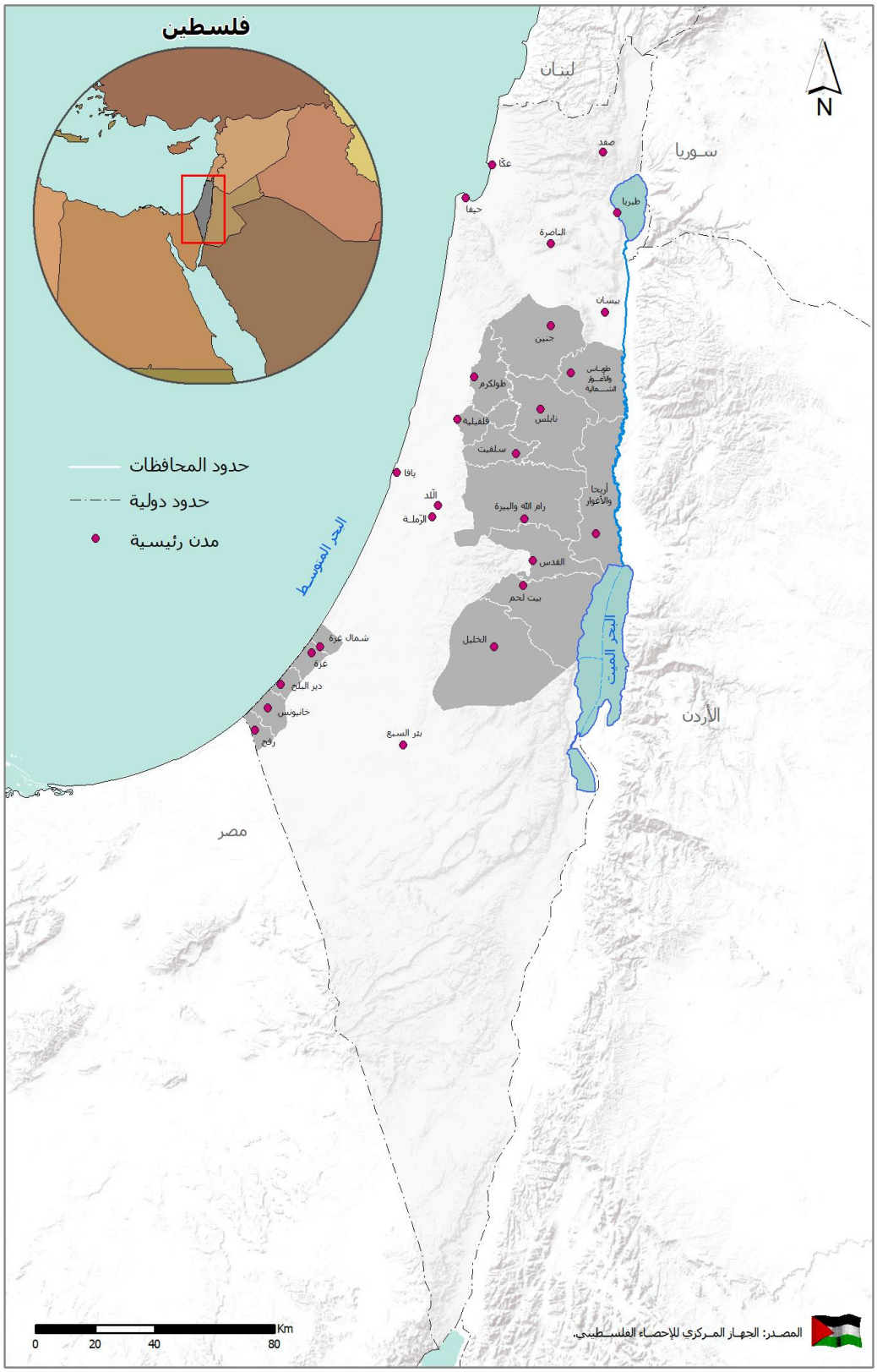
فلسطين
لبنان
سوريا
الأردن
مصر
N
عكّا
حيفا
صفد
طبريا
الناصرة
بيسان
جنين
طوباس والأغوار الشمالية
طولكرم
نابلس
قلقيلية
سلفيت
يافا
اللّد
الرّملة
رام الله والبيرة
أريحا والأغوار
القدس
بيت لحم
الخليل
بئر السبع
شمال غزة
غزة
دير البلح
خانيونس
رفح
البحر المتوسط
البحر الميت
حدود المحافظات
حدود دولية
مدن رئيسية
Km
0
20
40
80
المصدر: الجهاز المركزي للإحصاء الفلسطيني.

شكر وتقدير

يتقدم الجهاز المركزي للإحصاء الفلسطيني بالشكر والتقدير إلى جميع المؤسسات الفلسطينية التي تعاونت مع الجهاز في توفير المعلومات والبيانات اللازمة لإعداد التقرير.

لقد تم إعداد تقرير المستعمرات الإسرائيلية في الضفة الغربية 2022، بقيادة فريق فني من الجهاز المركزي للإحصاء الفلسطيني، وبدعم مالي مشترك بين كل من دولة فلسطين ومجموعة التمويل الرئيسية للجهاز (CFG) لعام 2023 ممثلة بمكتب الممثلية النرويجية لدى دولة فلسطين.

يتقدم الجهاز المركزي للإحصاء الفلسطيني بجزيل الشكر والتقدير إلى أعضاء مجموعة التمويل الرئيسية للجهاز (CFG) الذين ساهموا بالتمويل على مساهمتهم القيمة في إعداد هذا التقرير.

فريق العمل

- **إعداد التقرير**

  محمد المصري

- **تصميم الخرائط**

  امتثال الشعيبي

- **تدقيق معايير النشر**

  حنان جناجره

- **المراجعة الأولية**

  عبد الله عزام

  أحمد مرداوي

  زهران إخليف

- **المراجعة النهائية**

  محمد دريدي

  جواد الصالح

- **الإشراف العام**

  د. علا عوض رئيسة الجهاز

تنويه للمستخدمين

- البيانات الواردة في هذا التقرير حول عدد المستعمرات والمواقع الإستعمارية قد لا تتسق مع ما يتم نشره من مصادر أخرى لاختلاف التعريفات والتصنيفات.
- هناك 4 مستعمرات وردت في التقرير لا يتوفر بيانات حول عدد السكان (المستعمرين) فيها، وهي موجودة في محافظات قلقيلية، والقدس، وأريحا والأغوار.

تم استخدام مجموعة من الرموز الخاصة في جداول هذا التقرير

(–) لا يوجد

(..) البيانات غير متوفرة

(R) أرقام معدلة

قائمة المحتويات

الموضوع		الصفحة
	قائمة الجداول	
	المقدمة	
الفصل الأول:	**المفاهيم والمصطلحات**	**17**
الفصل الثاني:	**النتائج الأساسية**	**21**
	1.2 المستعمرات	21
	2.2 عدد المستعمرين	21
	3.2 مراحل الإستعمار	22
	4.2 طبيعة الإستعمار في الضفة الغربية	23
	5.2 المجالس الإقليمية	27
	6.2 الإنتشار الجغرافي في الضفة الغربية	31
	7.2 الأيديولوجيا السائدة	35
	8.2 التبعية المؤسسية	35
الفصل الثالث:	**المنهجية**	**39**
	1.3 أهداف التقرير	39
	2.3 معالجة البيانات	39
الفصل الرابع:	**جودة البيانات**	**41**
	1.4 دقة البيانات	41
	2.4 مقارنة البيانات	41
	المراجع	**43**
	الجداول الاحصائية	**45**

قائمة الجداول

الجدول		الصفحة
جدول 1:	مؤشرات مختارة للمواقع الإستعمارية في الضفة الغربية	**47**
جدول 2:	عدد المستعمرات الإسرائيلية في الضفة الغربية حسب المحافظة والتصنيف، 2022	**48**
جدول 3:	عدد المستعمرين في المستعمرات الإسرائيلية في الضفة الغربية حسب المحافظة والتصنيف، 2022	**49**
جدول 4:	عدد المستعمرين في المستعمرات الإسرائيلية وعدد السكان الفلسطينيين في الضفة الغربية حسب المحافظة، 2022	**50**
جدول 5:	عدد المستعمرات الإسرائيلية في الضفة الغربية حسب سنة التأسيس	**51**
جدول 6:	عدد المستعمرين في المستعمرات الإسرائيلية في الضفة الغربية حسب المنطقة، 1986-2022	**52**
جدول 7:	عدد المستعمرات الإسرائيلية في الضفة الغربية حسب المحافظة وفترة التأسيس، 2022	**53**
جدول 8:	عدد المستعمرين في المستعمرات الإسرائيلية في الضفة الغربية حسب المحافظة وفترة التأسيس، 2022	**54**
جدول 9:	عدد المستعمرات الإسرائيلية في الضفة الغربية حسب المحافظة ونوع المستعمرة، 2022	**55**
جدول 10:	عدد المستعمرين في المستعمرات الإسرائيلية في الضفة الغربية حسب المحافظة ونوع المستعمرة، 2022	**56**
جدول 11:	عدد المستعمرات الإسرائيلية الحضرية في الضفة الغربية حسب المحافظة وفئات حجم السكان، 2022	**57**
جدول 12:	عدد المستعمرين في المستعمرات الإسرائيلية الحضرية في الضفة الغربية حسب المحافظة وفئات حجم السكان، 2022	**58**
جدول 13:	عدد المستعمرات الإسرائيلية الريفية في الضفة الغربية حسب نوع المستعمرة وفئات حجم السكان، 2022	**59**
جدول 14:	عدد المستعمرين في المستعمرات الإسرائيلية الريفية في الضفة الغربية حسب نوع المستعمرة وفئات حجم السكان، 2022	**60**
جدول 15:	عدد المستعمرات الإسرائيلية في الضفة الغربية حسب المحافظة والمجلس الإقليمي، 2022	**61**
جدول 16:	عدد المستعمرين في المستعمرات الإسرائيلية في الضفة الغربية حسب المحافظة والمجلس الإقليمي، 2022	**62**
جدول 17:	عدد المستعمرات الإسرائيلية في الضفة الغربية حسب المحافظة والإنتشار الجغرافي، 2022	**63**
جدول 18:	عدد المستعمرين في المستعمرات الإسرائيلية في الضفة الغربية حسب المحافظة والإنتشار الجغرافي، 2022	**64**

الجدول		الصفحة
جدول 19:	عدد المستعمرات الإسرائيلية في الضفة الغربية حسب المحافظة ومعدل الارتفاع عن سطح البحر (متر)، 2022	**65**
جدول 20:	عدد المستعمرين في المستعمرات الإسرائيلية في الضفة الغربية حسب المحافظة ومعدل الإرتفاع عن سطح البحر (متر)، 2022	**66**
جدول 21:	عدد المستعمرات الإسرائيلية الريفية في الضفة الغربية حسب المحافظة والأيديولوجيا السائدة، 2022	**67**
جدول 22:	عدد المستعمرين في المستعمرات الإسرائيلية الريفية في الضفة الغربية حسب المحافظة والأيديولوجيا السائدة، 2022	**68**
جدول 23:	عدد المستعمرات الإسرائيلية الريفية في الضفة الغربية حسب المحافظة والتبعية المؤسسية، 2022	**69**
جدول 24:	عدد المستعمرين في المستعمرات الإسرائيلية الريفية في الضفة الغربية حسب المحافظة والتبعية المؤسسية، 2022	**70**

المقدمة

يمثل النشاط الإستعماري الإسرائيلي في فلسطين أحد أخطر الممارسات الإسرائيلية الهادفة إلى منع قيام دولة فلسطينية قابلة للحياة في الضفة الغربية وقطاع غزة. وتعمل مختلف الأجهزة والمؤسسات والمنظمات الإسرائيلية بتوجيه مباشر ودعم رسمي من الحكومة الإسرائيلية على تنفيذ برنامج ممنهج للتوسع الإستعماري في مختلف المناطق الفلسطينية، بحيث تتحول شبكة الإستعمار وما يرافقها من تغيرات طبوغرافية وديمغرافية إلى عائق حقيقي أمام إمكانية قيام دولة فلسطينية ذات تواصل جغرافي.

لا يقتصر تأثير حركة الإستعمار الإسرائيلي على زعزعة الإستقرار السياسي والأمني للمناطق التي تشملها حركة الإستعمار، بل تمتد آثار الإستعمار المدمرة لتشمل التوازن الإجتماعي والإقتصادي والبيئي القائم في المجتمع الفلسطيني، من حيث إعاقتها لتنمية المجتمع الفلسطيني وتقطيع أوصاله وسلبها لمصادره الطبيعية، وتلويث بيئته، إضافة لكونها أداة للسيطرة على هذا المجتمع وتدميره، وإستخدام تلك المستعمرات كقواعد انطلاق للجيش الإسرائيلي في إنتهاكاته المستمرة ضد الشعب الفلسطيني. ويعاني سكان التجمعات الفلسطينية من التوسعات المستمرة للمستعمرات الإسرائيلية، والاعتداءات اليومية من قبل المستعمرين.

انطلاقا من هذا الفهم، فقد باشر الجهاز المركزي للإحصاء الفلسطيني العمل على إصدار سلسلة دورية سنوية من هذا التقرير والذي يعرض التطورات الميدانية على واقع الإستعمار الإسرائيلي في فلسطين، ويركز على تقديم وصف كمي لعدد من المؤشرات الإحصائية الأساسية المتعلقة بالمستعمرات والمستعمرين.

يشتمل هذا التقرير على أربعة فصول بالإضافة إلى الجداول، حيث يعرض الفصل الأول المفاهيم والمصطلحات، ويتناول الفصل الثاني النتائج الأساسية، بينما يعرض الفصل الثالث المنهجية ويتناول الفصل الرابع جودة البيانات.

يهدف التقرير إلى توفير بيانات إحصائية للعام 2022 حول عدد المستعمرات والمستعمرين حسب فترة التأسيس، ونوع المستعمرة، والمحافظة، وفئات السكان، والمجلس الإقليمي، والإنتشار الجغرافي، والأيديولوجيا السائدة، والتبعية المؤسسية، وذلك لتشكيل قاعدة بيانات كافية لإجراء الدراسات التحليلية فيما يخص المستعمرات والعمل على توفير أداة معلوماتية هامة في يد جميع المهتمين في هذا الموضوع، والمخططين وصانعي القرارات والباحثين.

والله ولي التوفيق،،،

تشرين ثاني، 2023

د. علا عوض
رئيسة الجهاز

الفصل الأول

المفاهيم والمصطلحات

يعرض هذا الفصل المفاهيم والمصطلحات الأساسية التي تم إستخدامها في هذا التقرير. وهي تعتمد على التعاريف الخاصة بالمصادر التي تم إستقاء البيانات منها، وليس بالضرورة أن تتطابق مع تلك المعتمدة من قبل الجهاز المركزي للإحصاء الفلسطيني.

المستعمرة:

هي مستعمرة معترف بها من قبل سلطة الإحتلال الإسرائيلي، بحيث تنطبق عليها شروط "التجمع"، ويعرف مكتب الإحصاء المركزي الإسرائيلي التجمع على النحو الآتي:

مكان مأهول بشكل دائم، ضمن المعايير الآتية:

1. غالبا ما يسكنه 20 شخص أو أكثر.
2. له إدارة ذاتية.
3. ليس مشمولا مع الحدود الرسمية لتجمع آخر.
4. تم إقرار تأسيسه رسمياً.

يضاف إلى ذلك المستعمرات والأحياء اليهودية الموجودة في القدس (منطقة J1).

البؤرة الإستعمارية:

هي بناء مدني أو شبه عسكري، لم يتم إقرار إنشائه من قبل السلطات الإسرائيلية، وغالبا ما يتم الإقرار فيما بعد، وذلك باختيار توقيت سياسي مناسب. ومن هذا التعريف يتضح أن البؤرة الإستعمارية قد تتحول إلى مستعمرة أو معسكر.

الموقع الإستعماري:

هو موقع يشمل المستعمرات والبؤر الإستعمارية والمستعمرات العسكرية وشبه العسكرية والمستعمرات الزراعية والمناطق الصناعية ومعسكرات الجيش الإسرائيلي.

مجلس يشع:

هو مجلس يمثل المستعمرين في الضفة الغربية باستثناء ذلك الجزء من محافظة القدس والذي ضمه الإحتلال الإسرائيلي إليه عنوة بعيد إحتلاله للضفة الغربية عام 1967. ويتبع مجلس يشع عدة سلطات تسمى مجالس إقليمية.

المجلس الإقليمي:

هو سلطة إدارية تشمل عدة مستعمرات.

الأراضي المبنية في المواقع الإستعمارية:

هي المساحات التي تشمل مناطق البناء، ومرافق الخدمات، والحدائق العامة، والمساحات المكشوفة، والطرق، ومناطق التجريف التي تتم عليها أعمال البناء في المواقع الإستعمارية، ولا تعني الأراضي المخصصة للبناء حسب المخطط الهيكلي للموقع الإستعماري، أو الأراضي التي صودرت لضمها للموقع الإستعماري.

المستعمرة الحضرية:

هي مستعمرة يبلغ عدد سكانها 2000 نسمة أو أكثر، أو أي مستعمرة تقع داخل حدود منطقة القدس (J1) بغض النظر عن عدد السكان فيها.

المستعمرة الريفية:

هي مستعمرة يقل عدد السكان فيها عن 2000 نسمة، ويشمل ذلك المستعمرات الزراعية. ويستثنى من ذلك المستعمرات التي يقل عدد سكانها عن 2000 نسمة والتي تقع داخل حدود منطقة القدس (J1) حيث تصنف على أنها مستعمرات حضرية.

موشاف:

هي مستعمرة ريفية يتم إدارتها بصفة هيئة تعاونية، ويملك سكانها الحق في زراعة الأراضي المصنفة من قبل إدارة أرض إسرائيل، على أنها أراضي زراعية. ويتكون هذا النوع من المستعمرات من مجموعة أسر، كل منها تمثل وحدة مستقلة اقتصادياً. ويدار جزء من الإنتاج من قبل الهيئة التعاونية، ويتم تحديد هذا الجزء من قبل السكان.

موشاف جماعي:

هي مستعمرة ريفية يكون فيها الإنتاج والتسويق مشترك (تعاوني)، والاستهلاك خاص.

كيبوتس:

هي مستعمرة ريفية يكون فيها الإنتاج، والتسويق، والإستهلاك مشترك (تعاوني).

مستعمرة إقامة منتظمة:

هي مؤسسة لها صفات التجمع السكاني، ولا تقع ضمن الحدود الإدارية المنتظمة لتجمع آخر.

مستعمرة جماعية:

هي مستعمرة ريفية يتم إدارتها بصفة هيئة تعاونية، ولا يملك سكانها الحق في زراعة الأراضي، ويتم تحديد مدى النشاطات التعاونية (الإنتاج، والإستهلاك، والنشاطات البلدية والإجتماعية) من قبل السكان.

مستعمرة ريفية أخرى:

هي المستعمرة التي يقل عدد السكان فيها عن 2000 نسمة، وغير مذكورة في أي من أنواع المستعمرات أعلاه.

الإنتشار الجغرافي للضفة الغربية:

تقسم الضفة الغربية بموجب هذا التصنيف إلى أربع مناطق: القطاع الشرقي، والقطاع الجبلي، وقطاع التلال الغربية والقدس الكبرى.

ولكل منطقة خواص متشابهة من حيث الطوبوغرافيا، ومدى القرب من التجمعات الفلسطينية، والطرق الرئيسية، والبنية التحتية الإقتصادية، والتركيبة السكانية، والبعد عن الخط الأخضر، وخواص أخرى متشابهة.

القطاع الشرقي: يتضمن منطقة وادي الأردن وشواطئ البحر الميت (خارج الخط الأخضر)، إضافة إلى المنحدرات الشرقية لجبال الضفة الغربية التي تشطرها طوليا من الشمال إلى الجنوب.

القطاع الجبلي: يتضمن المنطقة الواقعة على قمة جبال الضفة الغربية أو حولها، وتعرف هذه المنطقة بخط توزيع المياه أو منطقة قمم الجبال.

قطاع التلال الغربية: يتضمن المنحدرات الغربية لجبال الضفة الغربية، ويمتد غربا حتى الخط الأخضر.

قطاع القدس الكبرى: تمتد هذه المنطقة ضمن مدى واسع حول القدس الغربية، وبالرغم من وقوع معظم هذا القطاع – بالمعنى الجغرافي البحت – ضمن القطاع الجبلي، إلا انه يمتلك خصائص فريدة تحتاج إلى معالجة مستقلة.

معدل الارتفاع عن سطح البحر (بالأمتار):

هو معدل الارتفاع عن سطح البحر، مقاسا نسبة إلى موقع التمركز الرئيسي للسكان.

القدس (منطقة J1):

تشمل ذلك الجزء من محافظة القدس والذي ضمه الإحتلال الإسرائيلي إليه عنوة بعيد إحتلاله للضفة الغربية عام 1967. وتضم منطقة J1 تجمعات (كَفْر عَقَب، بِيت حَنِينا، مُخَيَّمْ شُعْفَاط، شُعْفَاط، العِيسَوِيَّة، شَيْخ جَرَّاح، وادي الجَوْز، بابْ السَاهِرَة، الصُوَّانَة، الطُورْ (جَبَل الزَيْتُون)، القُدْس (بِيت المَقْدِس)، الشَيَّاح، راس العَامُود، سِلْوان، الثَوْرِي، جَبَلْ المُكَبِّر، السَواحِرَة الغَرْبِيَّة، بِيت صَفَافا، شَرَفَات، صُورْ بَاهِر، أمُّ طُوبا).

القدس (منطقة J2):

وتضم تجمعات (رَافَات، مِخْمَاس، مُخَيَّمْ قَلَنْدِيَا، قَلَنْدِيَا، بِيت دُقُّو، جَبَعْ، الجُدَيْرَة، الرَام وضَاحِيَة البَرِيد، بِيت عَنَان، الجِيْب، بِير نَبَالا، بِيت إجْزَا، القُبَيْبَة، خَرائِب أمُّ اللَحْمْ، بِدُّو، النَبِي صَمُوئيل، حِزْما، بِيت حَنِينَا البَلَد، قَطْنَّة، بِيت سُورِيك، بِيت إكْسَا، عَناتَا، الكَعابِنَة (تَجَمُّع بَدَوي)، الزْعَيِّمْ، العِيْزَرِيَّة، ابو دِيس، عرب الجَهَالين (سلامات)، السَواحِرَة الشَرْقِيَّة، الشَيْخ سَعْد).

الفصل الثاني

النتائج الأساسية

يعرض هذا الفصل ملخصا لأهم النتائج حول المؤشرات السكانية والجغرافية والحيوية لسكان المستعمرات الإسرائيلية في الضفة الغربية.

1.2 المستعمرات

تشير البيانات إلى أن عدد المستعمرات الإسرائيلية في الضفة الغربية قد بلغ 151 مستعمرة وذلك في نهاية العام 2022، منها 26 مستعمرة في محافظة القدس تتوزع بواقع 16 مستعمرة في القدس (J1)، و10 مستعمرات في القدس (J2)، كما بلغ عدد المستعمرات في محافظة رام الله والبيرة 26 مستعمرة، ويتضح أن أقل عدد من المستعمرات كان في محافظة طولكرم بواقع ثلاث مستعمرات، (أنظر/ي جدول 2).

عدد المستعمرات الإسرائيلية في الضفة الغربية حسب المحافظة، 2022

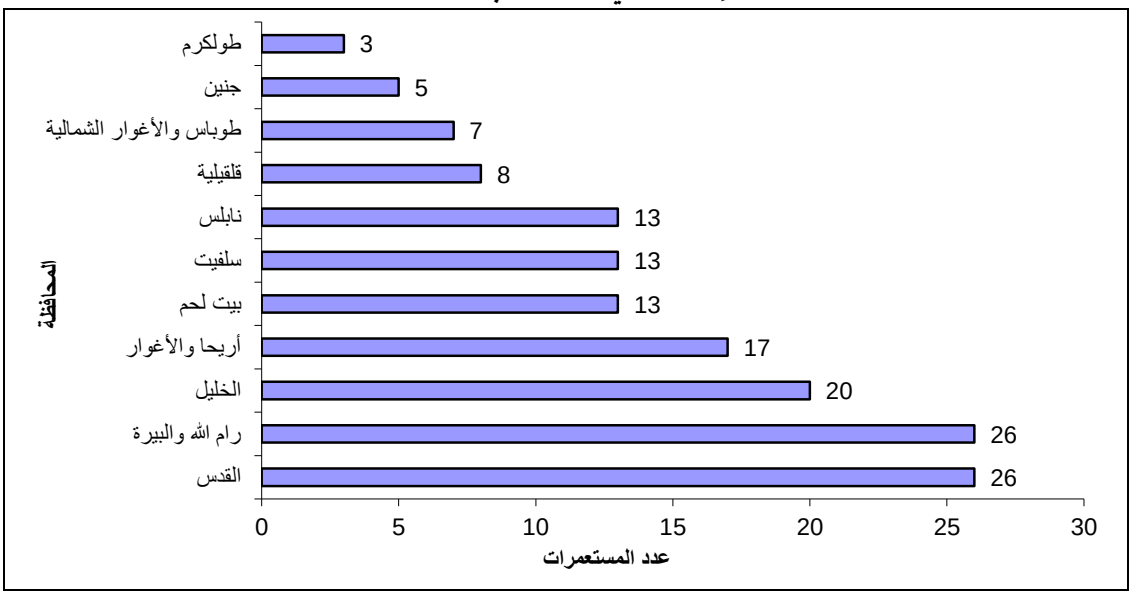

2.2 عدد المستعمرين

تشير البيانات إلى أن عدد المستعمرين في الضفة الغربية قد بلغ 745,467 مستعمراً، وذلك في نهاية العام 2022، ويتضح من البيانات أن معظم المستعمرين يسكنون محافظة القدس بواقع 336,272 مستعمراً، منهم 246,990 مستعمراً في منطقة (J1)، يليها محافظة رام الله والبيرة بواقع 149,143 مستعمراً، و98,384 مستعمراً في محافظة بيت لحم و53,455 مستعمراً في محافظة سلفيت. أما أقل المحافظات من حيث عدد المستعمرين فهي محافظة طوباس والأغوار الشمالية بواقع 2,717 مستعمراً، (أنظر/ي جدول 3).

عدد المستعمرين (بالألف) في المستعمرات الإسرائيلية في الضفة الغربية حسب المحافظة، 2022

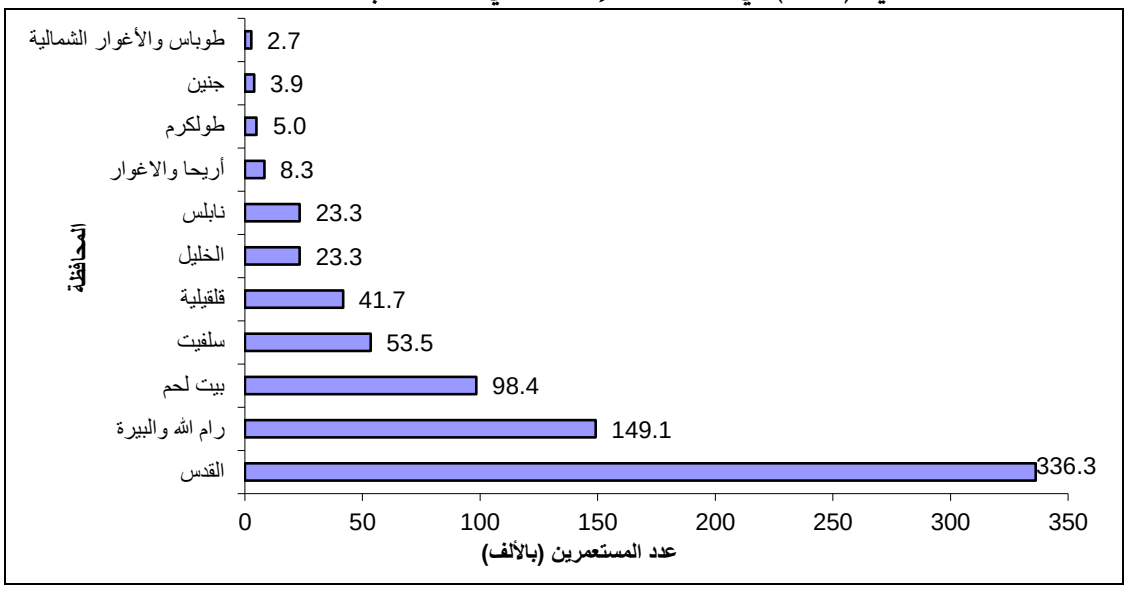

3.2 مراحل الإستعمار

يمكن رصد منحى تأسيس المستعمرات الإسرائيلية من خلال تقسيم سنوات الإحتلال إلى عدة مراحل:

- المرحلة الأولى 1967–1976: تم فيها تأسيس المستعمرات بصورة إنتقائية، ضمن سياسة إستعمار تعتمد على الكيف وليس الكم، وتركزت المستعمرات في القدس والغور وذلك بوحي من خطة ألون.
- المرحلة الثانية 1977–1984: شهدت هذه المرحلة صعود حزب الليكود، وتزايد نفوذ حركة غوش إيمونيم الإستعمارية، إضافة إلى عقد إتفاقية كامب ديفيد مع مصر وما تبعها من إخلاء مستعمرات شبه جزيرة سيناء.

لقد شهدت هذه المرحلة طفرة في بناء المستعمرات، والتوسع في إنتشارها الأفقي، وكان الإطار النظري لهذا التوسع مجموعة من الخطط/المشاريع الإستعمارية من أهمها:

- خطة شارون: تتضمن هذه الخطة إقامة تكتل إستعماري في الضفة الغربية يقطعها طوليا (من الشمال إلى الجنوب) تمتد منه قطاعات عرضية واسعة.
- خطة منتياهو دروبلس: تهدف هذه الخطة إلى توطين 120,000 يهودي من خلال بناء 50 مستعمرة تقام في الأماكن الإستراتيجية في فلسطين.
- خطة غوش إيمونيم: تتركز المستعمرات، بحسب خطة هذه الحركة الإستعمارية تماما في المناطق التي تحاول المشاريع الإستعمارية الأخرى تجنبها: قرب التجمعات السكانية الفلسطينية في المرتفعات.

ونتيجة لذلك إنتشر الإستعمار في مختلف المناطق الفلسطينية، دون أن يتم الاحتكام – بالضرورة – إلى المنطق السياسي والجغرافي والإستراتيجي من وراء هذا الإنتشار.

- المرحلة الثالثة 1985–1990: عادت في هذه المرحلة وتيرة الإستعمار – من حيث الكم – إلى ما يشبه المرحلة الأولى، وقد يكون ذلك عائداً إلى عدم وجود أماكن كثيرة تصلح للإستعمار (عند أخذ البعد القانوني والجغرافي بعين الاعتبار)، إضافة إلى التضارب في الرؤية الإستعمارية بين جناحي الإئتلاف الحاكم (حزب العمل وحزب الليكود)، ذلك الإئتلاف الذي حكم في أغلب سنوات هذه المرحلة.

- المرحلة الرابعة 1991–2021: إنخفضت وتيرة التوسع في تأسيس المستعمرات بصورة حادة، ولم يبنى في الأعوام 1992، 1993، 1995، 2000–2012 أي مستعمرة جديدة. ويعود ذلك إلى مسيرة السلام وما رافقها من ضغوط دولية على إسرائيل لتجميد الإستعمار، وعدم وجود إستقرار سياسي في إسرائيل خلال تلك المرحلة، إلا أن سلطات الإحتلال قامت بتحويل كل من البؤرة الإستعمارية "رحاليم" إلى مستعمرة في العام 2013، بالإضافة الى تحويل البؤرة الإستعمارية "عميحاي" إلى مستعمرة في العام 2018.

وللتعويض عن ذلك لجأت سلطات الإحتلال خلال هذه الفترة إلى تسمين المستعمرات القائمة سواء من حيث السكان أو من خلال إقامة وإنشاء "أحياء" جديدة ضمن حدود المستعمرات القائمة. يضاف إلى ذلك البدء في إنشاء جدار الضم والتوسع في شهر حزيران من العام 2002، ذلك الجدار الذي رسمت حدوده كنتائج للمفاوضات الداخلية بين الحكومة الإسرائيلية وزعماء المستعمرين، وبهذا تم ضم حوالي 88% من سكان المستعمرات إلى المنطقة الواقعة داخل الجدار[1]. وفي نفس الفترة اتسعت وتصاعدت هجمة الأذرع الإستعمارية من خلال إنشاء البؤر الإستعمارية، حيث بلغ عددها 163 بؤرة في نهاية العام 2022، (أنظر/ي جدول 1).

وبالإجمال فقد تطور عدد المستعمرات في الضفة الغربية من مستعمرة واحدة في العام 1967 إلى 151 مستعمرة في العام 2022، (أنظر/ي جدول 5).

عدد المستعمرين في المستعمرات الإسرائيلية في الضفة الغربية لسنوات مختارة

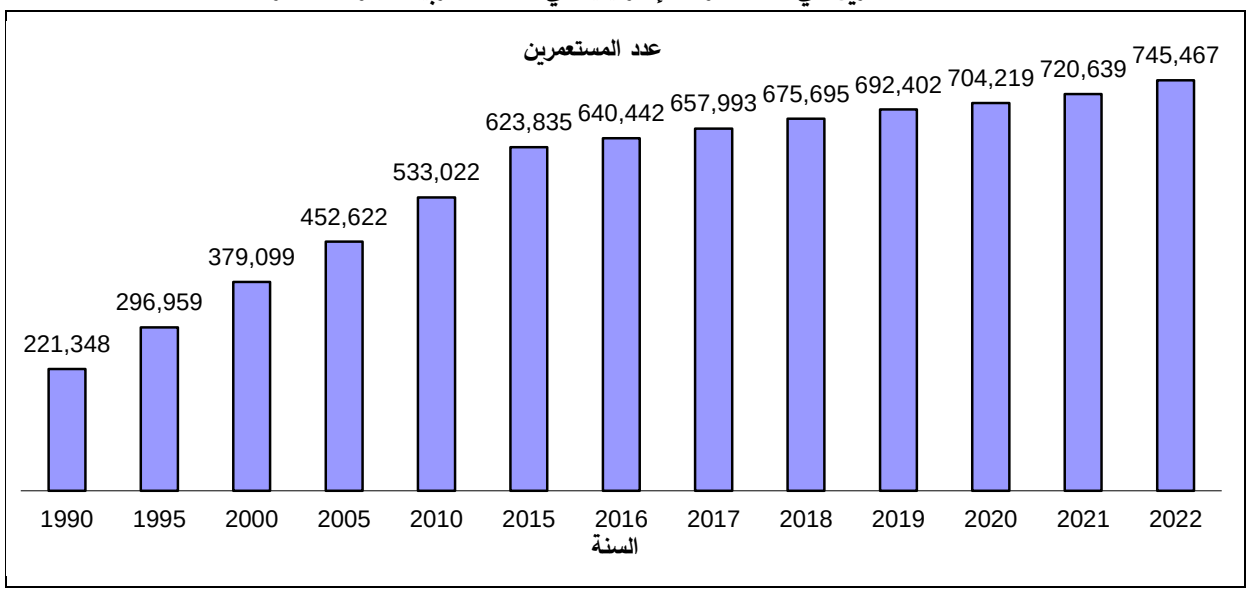

4.2 طبيعة الإستعمار في الضفة الغربية

تشير البيانات إلى أن عدد المستعمرات الحضرية في الضفة الغربية قد بلغ 67 مستعمرة، وذلك في نهاية العام 2022، منها 22 مستعمرة في محافظة القدس، ويمثل سكان هذا النوع من المستعمرات 91.4% من المجموع الكلي لعدد المستعمرين في الضفة الغربية، (أنظر/ي جدول 9، 10).

[1] الجهاز المركزي للإحصاء الفلسطيني، قاعدة بيانات المستعمرات الإسرائيلية في فلسطين: بيانات غير منشورة.

كما أن عدد المستعمرات الريفية في الضفة الغربية لعام 2022 قد بلغ 84 مستعمرة، معظمها تصنف مستعمرات جماعية بواقع 38 مستعمرة يسكنها 40,702 مستعمراً، يليها موشاف بواقع 17 مستعمرة يسكنها 6,760 مستعمراً، (أنظر/ي جدول 9، 10).

التوزيع النسبي للمستعمرين في المستعمرات الإسرائيلية في الضفة الغربية حسب نوع المستعمرة، 2022



أما بخصوص توزيع المستعمرات الريفية حسب فئات عدد السكان، فيتضح من بيانات العام 2022 أن هناك 8 مستعمرات ريفية في الضفة الغربية يسكن الواحدة منها أقل من 200 مستعمر، و26 مستعمرة يسكن الواحدة منها 200–499 مستعمراً، والباقي 50 مستعمرة يسكن الواحدة منها 500–1,999 مستعمراً، (أنظر/ي جدول 13، 14).

توزيع المستعمرات الإسرائيلية في الضفة الغربية حسب نوع المستعمرة، 2022
Distribution of Israeli Settlements in the West Bank by Type of Settlement, 2022

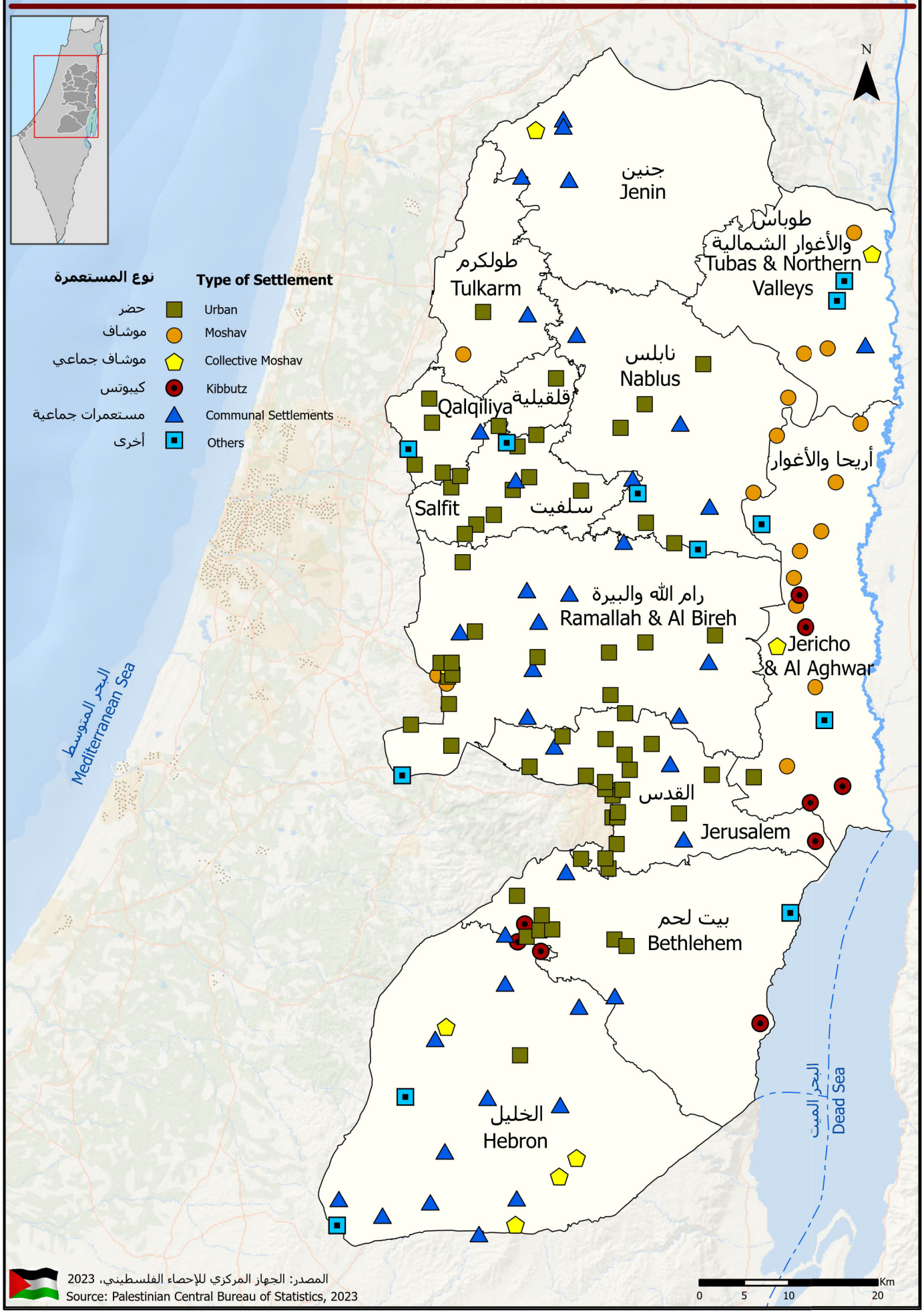

المصدر: الجهاز المركزي للإحصاء الفلسطيني، 2023
Source: Palestinian Central Bureau of Statistics, 2023

5.2 المجالس الإقليمية

تمثل المجالس الإقليمية سلطة إدارية تشمل عدة مستعمرات، وتتبع هذه المجالس لـ "يشع" وهو مجلس أعلى يمثل المستعمرين في الضفة الغربية. مع ملاحظة أن شمولية تمثيل هذا المجلس لا تمتد إلى القدس (منطقة J1) ولا المستعمرات الأخرى التي تم ضمها إلى إسرائيل.

هناك 6 مجالس إقليمية في الضفة الغربية:

توزعت المستعمرات وسكانها في نهاية العام 2022 على المجالس الإقليمية وفقاً للآتي:

- شمرون: بلغ عدد المستعمرات التي تتبع هذا المجلس 35 مستعمرة يسكنها 119,167 مستعمراً.
- آرفوت هياردين (وادي الأردن): بلغ عدد المستعمرات التي تتبع هذا المجلس 19 مستعمرة يسكنها 6,910 مستعمراً.
- ماتي بنيامين: بلغ عدد المستعمرات التي تتبع هذا المجلس 32 مستعمرة يسكنها 229,098 مستعمراً.
- ميجليوت: بلغ عدد المستعمرات التي تتبع هذا المجلس 5 مستعمرات يسكنها 1,883 مستعمراً.
- غوش عتصيون: بلغ عدد المستعمرات التي تتبع هذا المجلس 16 مستعمرة يسكنها 103,974 مستعمراً.
- هار هيفرون (جبل الخليل): بلغ عدد المستعمرات التي تتبع هذا المجلس 15 مستعمرة يسكنها 18,269 مستعمراً وتقع جميع هذه المستعمرات في محافظة الخليل، (أنظر/ي جدول 15، 16).

توزيع المستعمرات الاسرائيلية في الضفة الغربية حسب المجلس الإقليمي، 2022
Distribution of Israeli Settlements in the West Bank by Regional Council, 2022

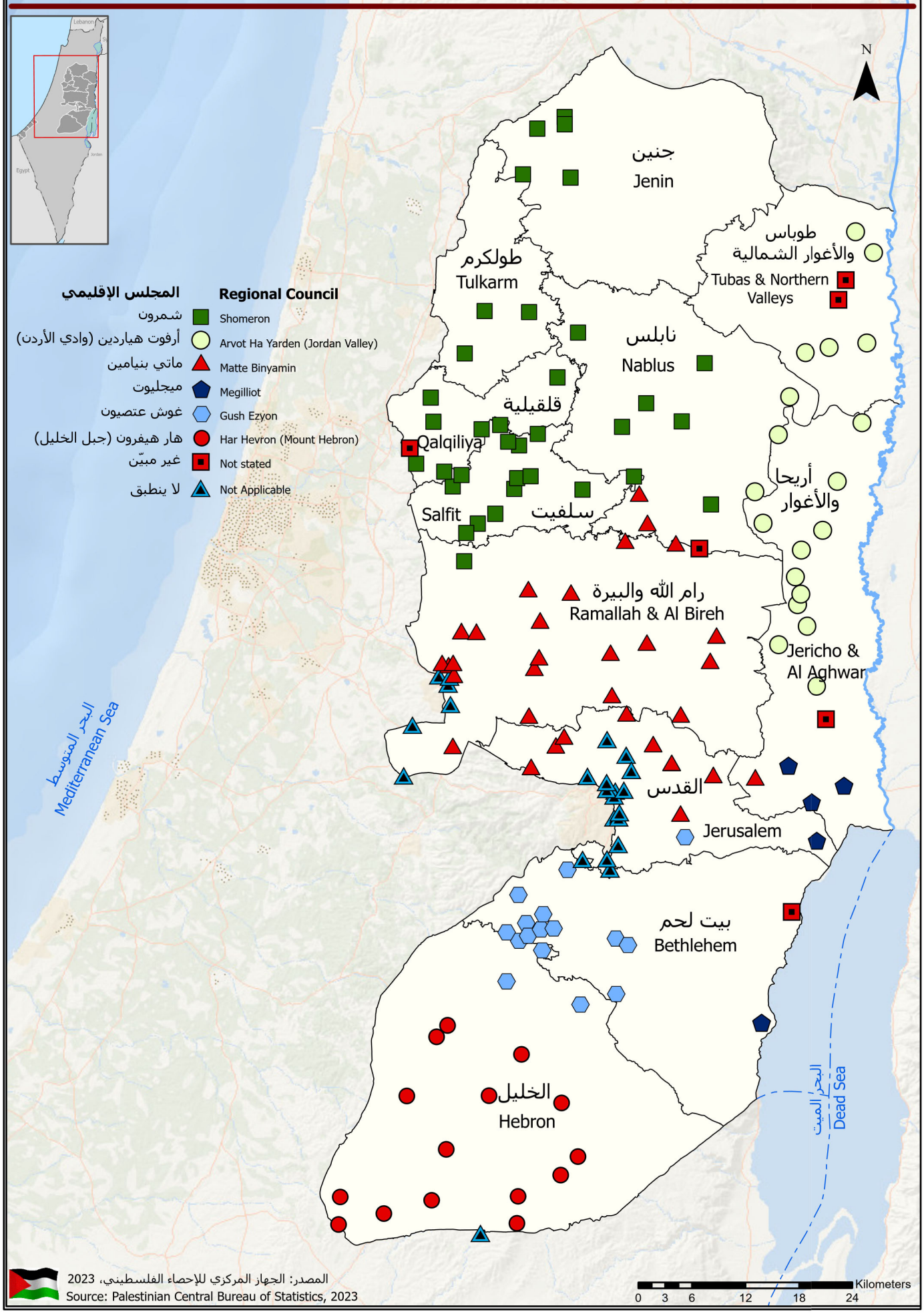

المصدر: الجهاز المركزي للإحصاء الفلسطيني، 2023
Source: Palestinian Central Bureau of Statistics, 2023

6.2 الإنتشار الجغرافي في الضفة الغربية

تقسم الضفة الغربية بموجب هذا التصنيف إلى أربع مناطق: القطاع الشرقي، والقطاع الجبلي، وقطاع التلال الغربية، والقدس الكبرى. (لمزيد من التفاصيل حول حدود كل قطاع أنظر/ي فصل المفاهيم والمصطلحات).

إن هذا التصنيف يعتمد بشكل أساسي على ما ورد في الدراسة المعنونة "انتزاع الأرض: سياسة إسرائيل الإستعمارية في الضفة الغربية" والتي أجراها مركز المعلومات الإسرائيلي لحقوق الإنسان في الأراضي المحتلة (بيتسيلم)؛ بغرض تحليل أثر المستعمرات على حقوق الإنسان الفلسطيني.

القطاع الشرقي:

إن التأثيرات الأساسية على السكان الفلسطينيين في هذا القطاع تتمثل في الحد من فرص التطوير الإقتصادي (الزراعي بشكل خاص) والحضري. يضم هذا القطاع 28 مستعمرة حسب بيانات نهاية العام 2022. بلغ عدد المستعمرين في هذا القطاع 9,689 مستعمراً، يمثلون 1.3% من مجموع المستعمرين في الضفة الغربية (أنظر/ي جدول 17، 18).

القطاع الجبلي:

إن الأهداف الرئيسية من إقامة المستعمرات في هذا القطاع تتمثل بالسيطرة على شريان المواصلات الرئيسي الذي يربط أهم المدن الفلسطينية في الضفة الغربية ببعضها (طريق رقم 60)، من خلال إقامة تكتلات إستعمارية تمنع البناء الفلسطيني بالقرب من هذا الطريق، ومنع التواصل العمراني الفلسطيني على حديه، إضافة إلى تطويق المدن الفلسطينية ومنع توسعها العمراني.

يضم هذا القطاع 33 مستعمرة حسب بيانات نهاية العام 2022. بلغ عدد المستعمرين في هذا القطاع 68,229 مستعمرين، يمثلون 9.1% من مجموع المستعمرين في الضفة الغربية (أنظر/ي جدول 17، 18).

قطاع التلال الغربية:

إن الأهداف الرئيسية من إقامة المستعمرات في هذا القطاع تتمثل بمحو الخط الأخضر الذي يعتبر حدا سياسيا يفصل بين فلسطين وإسرائيل، وخلق تواصل عمراني بين المستعمرات والمدن الرئيسية في إسرائيل، ومنع التواصل العمراني بين التجمعات الفلسطينية، (يلاحظ هنا أن 3 مستعمرات ضمن هذا القطاع قد تم ضمها إلى إسرائيل).

ضم قطاع التلال الغربية 53 مستعمرة حسب بيانات نهاية العام 2022. بلغ عدد المستعمرين في هذا القطاع 235,951 مستعمرين، يمثلون 31.7% من مجموع المستعمرين في الضفة الغربية، (أنظر/ي جدول 17، 18).

قطاع القدس الكبرى:

إن العنوان الرئيسي للإجراءات الإستعمارية في القدس هو تهويد الجزء الشرقي من المدينة أي منطقة J1، وتحقيقا لذلك قامت سلطات الإحتلال بإجراءات فورية بعد إحتلال المدينة في العام 1967، فيما يلي تذكير بأبرز هذه الإجراءات:

- إصدار الكنيست الإسرائيلي قرار بضم القدس الشرقية إلى إسرائيل.
- توسيع حدود القدس العربية إلى عشرة أضعاف مساحتها وضمها إلى الجزء الغربي من المدينة.
- شن حملة ترهيب ضد السكان العرب بغرض تشجيعهم على مغادرة المدينة.
- هدم حي المغاربة وإجلاء سكانه.
- إجلاء قسم كبير من سكان حي الشرف.
- عزل أحياء عربية كاملة عن القدس.
- مصادرة ووضع اليد على مساحات واسعة من الأراضي العربية.

لم تحد سلطات الإحتلال عن عنوان تهويد القدس العربية منذ السنة الأولى للإحتلال وحتى يومنا هذا، وتمثلت الأهداف الرئيسية للاستعمار، بالآتي:

- تركيز أغلبية يهودية مطلقة في القدس تكون العامل الحاسم في أي اتفاق مستقبلي حول المدينة.
- خلق حقائق تمنع تقسيم المدينة مجددا.
- عزل القدس العربية عن غيرها من مناطق الضفة الغربية.
- تطويق حدود البلدية بمستعمرات / قلاع إسرائيلية.
- إقامة القدس الكبرى التي تمتد من رام الله إلى الخليل، ومن أريحا إلى بيت شيمش (داخل الخط الأخضر).
- خلق تواصل إقليمي بين المستعمرات في الجزء الشرقي من المدينة والأحياء اليهودية الواقعة في الجزء الغربي من المدينة، وبعبارة أخرى محو الخط الأخضر الذي يفصل بين شطري المدينة.

من أهم نتائج سياسة الإستعمار التي اتبعت في هذا القطاع ما يلي:

- فقدان أجزاء واسعة من فلسطين عبر المصادرة والإغلاق ووضع اليد وتقييد البناء. إن نسبة الأراضي المتاح البناء عليها في منطقة J1 لا تزيد عن 8% من أراضي هذه المنطقة.
- الحد من التواصل العمراني الجنوبي لمحافظة رام الله والبيرة، والتواصل العمراني الشمالي لمحافظة بيت لحم.
- منع التواصل الجغرافي بين الأحياء العربية داخل منطقة J1، ومنع تطورها العمراني.
- فصل مراكز المدن الفلسطينية الواقعة شمال المدينة عن تلك الواقعة جنوبها، وفصل تلك المراكز عن المدينة نفسها.

ضم قطاع القدس الكبرى 37 مستعمرة حسب بيانات نهاية العام 2022، موزعة على النحو الآتي: 25 مستعمرة في محافظة القدس منها 16 مستعمرة (حي يهودي) في منطقة (J1)، ومستعمرة واحدة في محافظة رام الله والبيرة ومستعمرة واحدة في محافظة أريحا والأغوار، و8 مستعمرات في محافظة بيت لحم، ومستعمرتين في محافظة الخليل. بلغ عدد المستعمرين في هذا القطاع 431,598 مستعمراً، يمثلون 57.9% من مجموع المستعمرين في الضفة الغربية. وفي محافظة القدس بلغ عددهم 335,759 مستعمراً يشكلون 77.8% من مجموع المستعمرين في هذا القطاع، منهم 246,990 مستعمراً في منطقة (J1) يشكلون 57.2% من إجمالي المستعمرين لهذا القطاع، (أنظر/ي جدول 17، 18).

توزيع المستعمرات الإسرائيلية في الضفة الغربية حسب الإنتشار الجغرافي، 2022

Distribution of Israeli Settlements in the West Bank by Geographical Dispersion, 2022

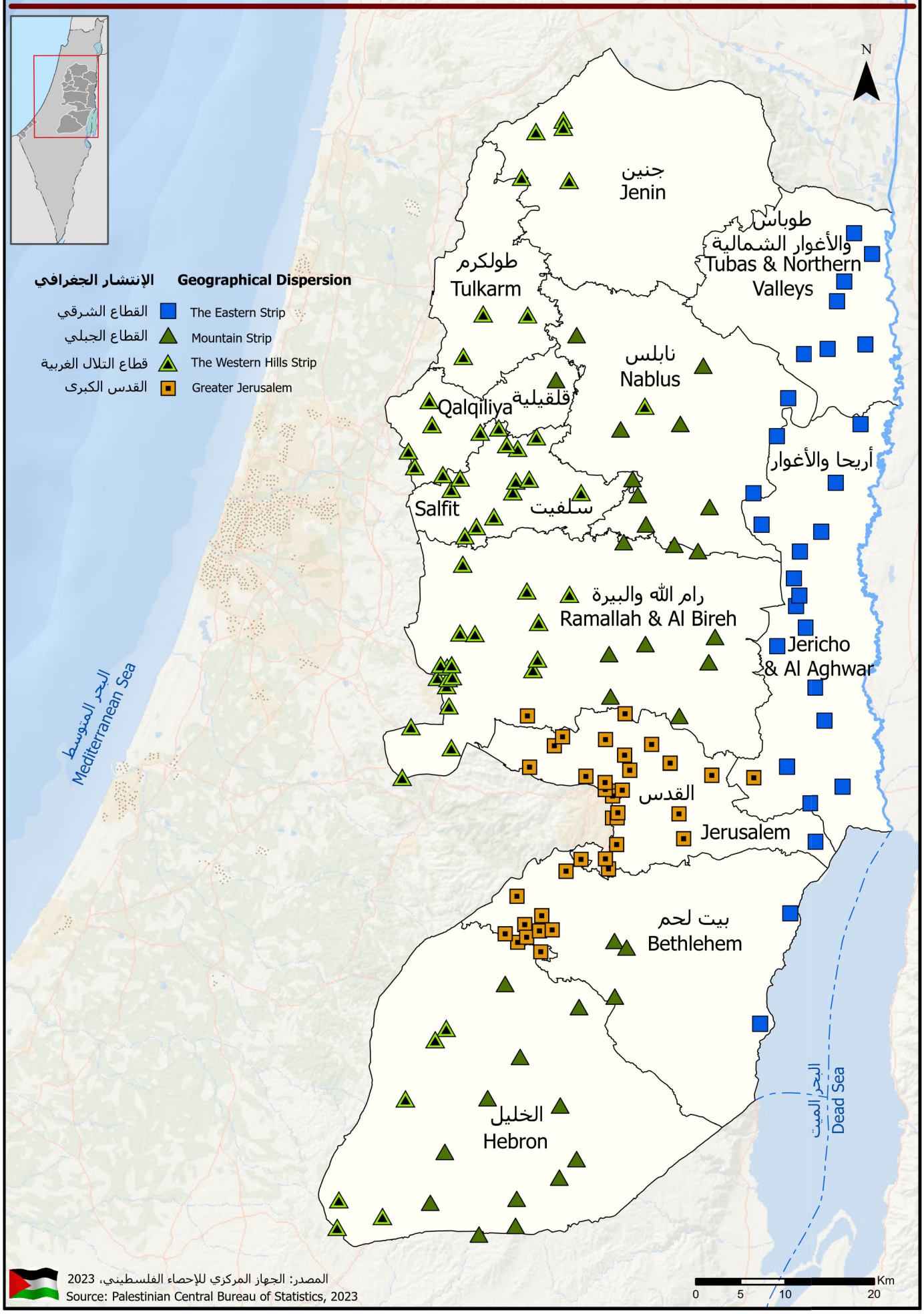

المصدر: الجهاز المركزي للإحصاء الفلسطيني، 2023
Source: Palestinian Central Bureau of Statistics, 2023

التوزيع النسبي للمستعمرين في المستعمرات الإسرائيلية في الضفة الغربية حسب الإنتشار الجغرافي، 2022

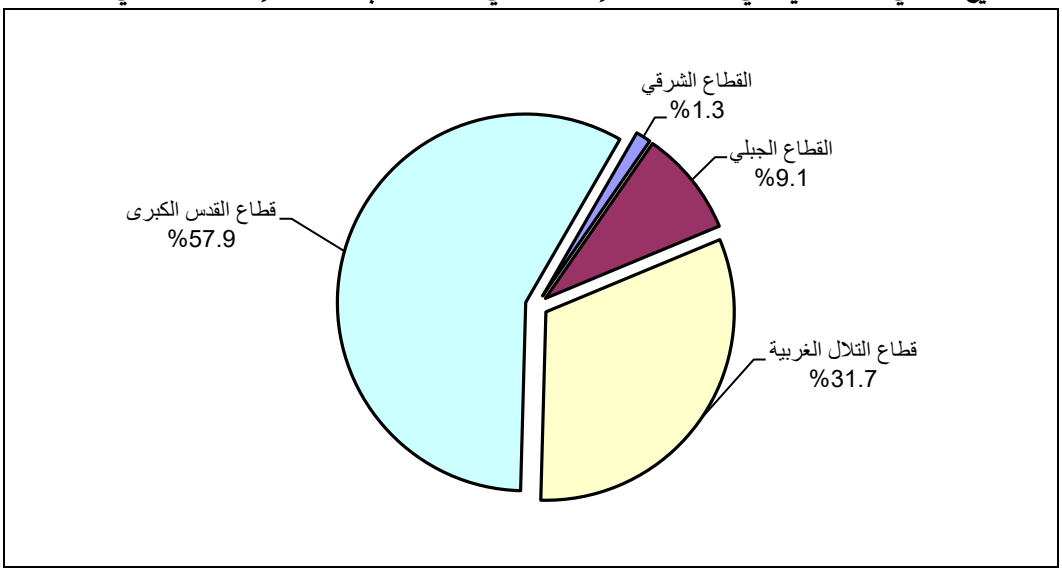

7.2 الأيديولوجيا السائدة

لقد تم تقسيم المستعمرات الريفية في هذا التقرير حسب الأيديولوجيا السائدة، على النحو الآتي: مستعمرات ذات طابع متدين، ومستعمرات ذات طابع علماني، ومستعمرات مختلطة. تشير بيانات نهاية العام 2022 إلى أن سكان المستعمرات الريفية يعيشون في 84 مستعمرة، منها 25 مستعمرة دينية يسكنها 26,027 مستعمراً، و36 مستعمرة علمانية يسكنها 20,844 مستعمرين، و4 مستعمرات مختلطة يسكنها 4.478 مستعمراً، والباقي لا يتوفر بيانات حول الأيديولوجيا السائدة فيها، (أنظر/ي جدول 21، 22).

8.2 التبعية المؤسسية

ينطبق هذا التقسيم على المستعمرات الريفية، يتركز سكان المستعمرات الريفية في مستعمرات تتبع حركة "أمناه" الإستعمارية: بواقع 26 مستعمرة يسكنها 28،192 مستعمراً، يشكلون ما نسبته 43.9% من مجموع المستعمرين في المستعمرات الريفية في الضفة الغربية، (أنظر/ي جدول 23، 24).

توزيع المستعمرات الإسرائيلية الريفية في الضفة الغربية حسب الأيديولوجيا السائدة، 2022

Distribution of Israeli Rural Settlements in the West Bank by Overwhelming Ideology, 2022

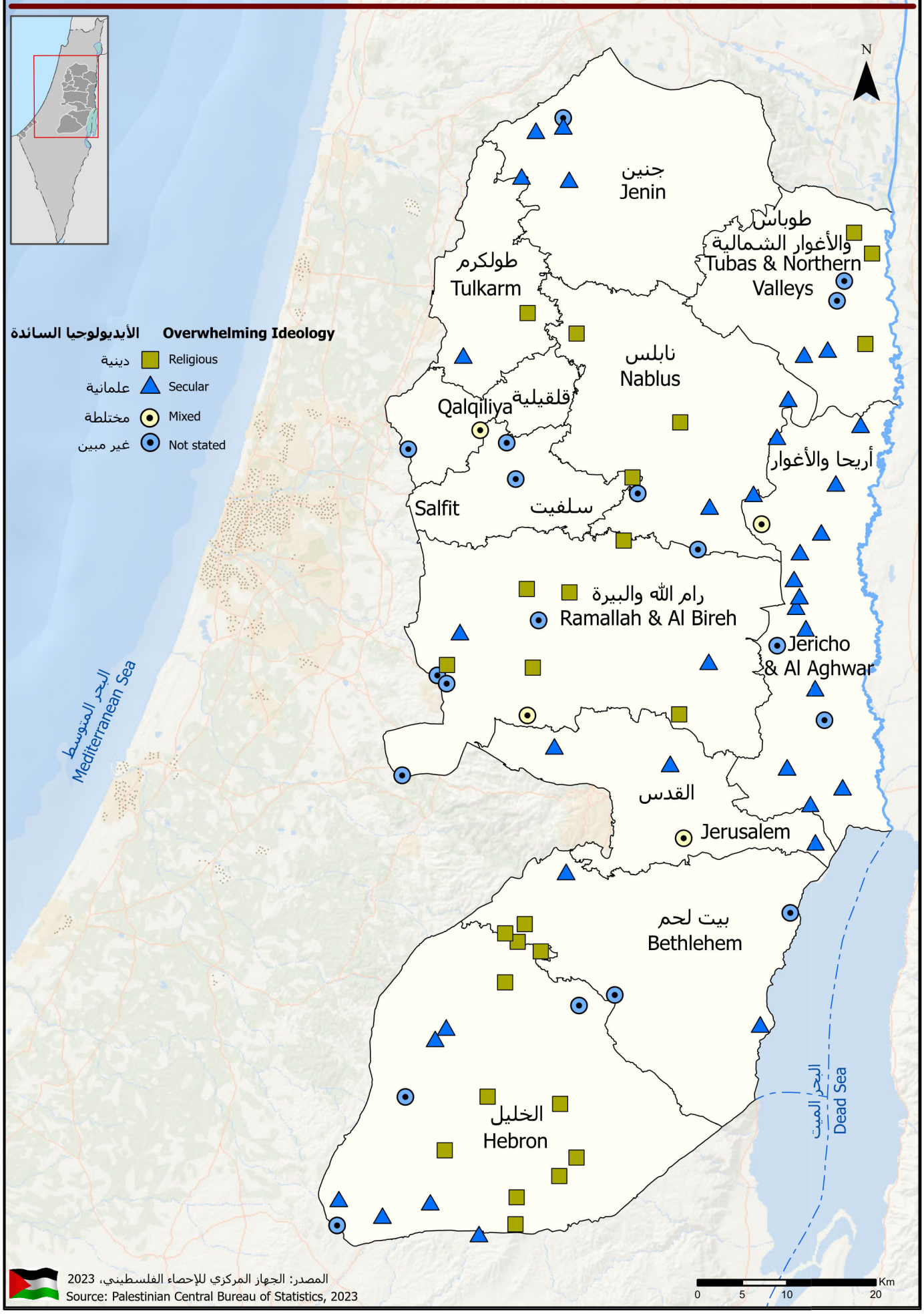

المصدر: الجهاز المركزي للإحصاء الفلسطيني، 2023
Source: Palestinian Central Bureau of Statistics, 2023

الفصل الثالث

المنهجية

يحتوي هذا الفصل على المنهجية التي تم إتباعها في جمع البيانات من المصادر المختلفة لإعداد هذا التقرير، ومن أهمها مكتب الإحصاء المركزي الإسرائيلي ومعهد القدس للدراسات الإسرائيلية.

1.3 أهداف التقرير

1. توفير بيانات إحصائية حول عدد المستعمرات الإسرائيلية والمستعمرين في الضفة الغربية حسب فترة التأسيس، ونوع المستعمرة، والمحافظة، وفئات السكان، والمجلس الإقليمي، والإنتشار الجغرافي، والأيديولوجيا السائدة، والتبعية المؤسسية.
2. تشكيل قاعدة بيانات كافية لإجراء الدراسات التحليلية فيما يخص المستعمرات والعمل على توفير أداة معلوماتية هامة في يد جميع المهتمين في هذا الموضوع، والمخططين وصانعي القرارات والباحثين.

2.3 معالجة البيانات

تشمل البيانات جميع المستعمرات الإسرائيلية ضمن المساحة المصنفة من قبل الجهات الرسمية الفلسطينية على أنها تمثل الضفة الغربية، بما في ذلك القدس منطقة J1، والمنطقة الحرام في محافظة رام الله والبيرة والمناطق العسكرية المغلقة الواقعة على امتداد الخط الأخضر في الضفة الغربية.

تحتوي قاعدة بيانات المستعمرات المشار إليها سابقا على مجموعة من الحقول اللازمة لإعداد الجداول، ويتم تحديثها سنويا، ومن ثم استخراج الجداول بناء على النتائج المحدثة، وذلك على النحو الآتي:

1. تحديث بيانات الأعوام السابقة فيما يتعلق بسكان كل مستعمرة، وتصنيف الحقل الجديد ضمن فئة "محدث".
2. ربط سكان كل مستعمرة مع عدد السكان لعام الإسناد وذلك للمستعمرات التي يتوفر بيانات عنها وعادة ما يتم تحديث هذه البيانات من قبل الإحصاء الإسرائيلي سنوياً.
3. بعد تحديث قاعدة البيانات يتم إجراء تدقيق شامل لفحص منطقية وتناسق الأرقام مقارنة مع البيانات السابقة.
4. إجراء مطابقة بين النتائج في قاعدة البيانات مع النتائج في المصادر الأصلية وذلك ضمن نفس المنطقة الجغرافية القابلة للمقارنة.
5. إستخراج الجداول وتدقيقها.

تم إعداد تقرير المستعمرات الإسرائيلية في الضفة الغربية، بالاستناد إلى قاعدة البيانات الخاصة بالمواقع الإستعمارية في فلسطين، والتي تم إنشاؤها بغرض توفير بيانات إحصائية خاصة بالمستعمرات الإسرائيلية في الضفة الغربية، بالاعتماد على عدة مصادر وهي:

1. قاعدة بيانات الإستعمار ومصادرة الأراضي:

قام الجهاز المركزي للإحصاء الفلسطيني منذ العام 2002 بإنشاء قاعدة بيانات خاصة حول المستعمرات الإسرائيلية في فلسطين ومن ثم تم تطويرها وتحديثها بشكل مستمر. وقد تم ذلك إستناداً إلى مجموعة من المصادر من بينها وزارة التخطيط والتعاون الدولي الفلسطينية (سابقاً)، وعددا من المصادر الفلسطينية والإسرائيلية الأخرى، إضافة الى تقديرات الجهاز.

2. مكتب الإحصاء المركزي الإسرائيلي:

يمثل مكتب الإحصاء المركزي الإسرائيلي المصدر الأساسي للبيانات السنوية المتعلقة بسكان المستعمرات الإسرائيلية وتاريخ تأسيس المستعمرة، ونوع المستعمرة والمجلس الإقليمي والتبعية المؤسسية.

يشار إلى أن بيانات هذا المصدر تمثل المستعمرات الواقعة في الضفة الغربية، ولا تشمل البيانات المتعلقة بالقدس منطقة J1.

3. منظمة السلام للشرق الأوسط:

قاعدة بيانات منظمة السلام للشرق الأوسط، والتي تمثل مصدر البيانات السنوية المتعلقة بسكان المستعمرات الإسرائيلية التي يقل عدد السكان فيها عن 5,000 مستعمر.

4. معهد القدس للدراسات الإسرائيلية:

يمثل معهد القدس للدراسات الإسرائيلية المصدر الأساسي للبيانات السنوية المتعلقة بأعداد المستعمرين في القدس منطقة J1.

الفصل الرابع

جودة البيانات

1.4 دقة البيانات

يعتبر إعداد ونشر الإحصاءات الحديثة والموثوقة حول المستعمرات الإسرائيلية في الضفة الغربية من الأدوات الرئيسية التي يحتاج إليها صانع القرار الفلسطيني، وذلك نظرا لأهمية هذا النوع من البيانات وحساسيتها، حيث عمل الجهاز المركزي للإحصاء الفلسطيني على توفير بيانات إحصائية عن المستعمرات الإسرائيلية في الضفة الغربية، لتكون قاعدة لدراسات تحليلية فيما يخص مجتمع المستعمرات ومجالات توسعها، وخطوة في سبيل بناء قاعدة بيانات شاملة حول تلك المستعمرات، والعمل على توفير أداة معلوماتية هامة في يد جميع المهتمين في هذا الموضوع، والمخططين وصانعي القرارات والباحثين.

قام الجهاز المركزي للإحصاء الفلسطيني بتقدير عدد سكان المستعمرات الإسرائيلية بالقدس الشرقية في العام 2021 بناء على بيانات معدل النمو لآخر سنتين لكل مستعمرة، بحيث تتوفر بيانات للسنة قبل الحالية، حيث أننا نتعامل مع ظاهرة غير طبيعية في الأبعاد المتعلقة بالنمو السكاني ومصادر هذا النمو يمكن أن لا تستجيب لفرضيات التقديرات الديمغرافية وخاصة بما يتعلق بتدفق الهجرة أو التوجهات السياسية التي تقود إلى طفرات في حجم السكان سواء كان باتجاه الزيادة أو النقصان، ورغم ذلك فالتقديرات العامة على مستوى عدد المستعمرين في المستعمرات الإسرائيلية في الضفة الغربية تعتبر دقيقة إحصائيا، حيث ان هناك فروق بين القيمة المقدرة والقيمة الفعلية بلغت 3%.

2.4 مقارنة البيانات

- تشير البيانات إلى الواقع كما هو في نهاية العام 2022، ما لم يرد غير ذلك.
- افتقار بعض البيانات إلى الشمولية لوجود بعض الفجوات في البيانات والتي كان من الصعب تغطيتها إلا بعد الرجوع لأكثر من مصدر لهذه البيانات.
- تم تقدير عدد سكان المستعمرات الإسرائيلية في القدس الشرقية في العام 2022 بناءاً على بيانات معدل النمو لآخر سنتين لكل مستعمرة.
- البيانات التي تم الحصول عليها من منشورات مكتب الإحصاء المركزي الإسرائيلي حول الضفة الغربية لا تشمل ذلك الجزء من محافظة القدس والذي ضمه الإحتلال الاسرائيلي اليه عنوة بعيد إحتلاله للضفة الغربية عام 1967، ولا المستعمرات التي تم ضمها إلى إسرائيل من أراضي محافظة رام الله والبيرة ومحافظة الخليل، مما أوجد صعوبة في المقارنة بين هذه البيانات وبيانات المصادر الأخرى.
- التعاريف الخاصة بالمستعمرات الإسرائيلية من حيث أنواعها هي حسب تعريف مكتب الإحصاء المركزي الإسرائيلي.

المراجع

1. الجهاز المركزي للإحصاء الفلسطيني، 2023. قاعدة بيانات الإستعمار ومصادرة الأراضي (بيانات غير منشورة). رام الله– فلسطين.
2. الجهاز المركزي للإحصاء الفلسطيني، 2023. تقديرات مبنية على النتائج النهائية للتعداد العام للسكان والمساكن والمنشآت، 2017. رام الله – فلسطين.
3. منظمة التحرير الفلسطينية (دائرة شؤون المفاوضات)، تموز 2009. جدار في وجه السلام: تقييم لمسار الجدار الإسرائيلي. رام الله– فلسطين.
4. منظمة من أجل السلام في الشرق الأوسط، أيار– حزيران 2008. تقرير المستعمرات الإسرائيلية في الأراضي المحتلة، مجلد 17، رقم 3. واشنطن.
5. مكتب الإحصاء المركزي الإسرائيلي، الكتاب الإحصائي السنوي الإسرائيلي. القدس، سنوات مختلفة، (2003–2023).
6. معهد القدس للدراسات الإسرائيلية 2023، كتاب القدس السنوي الإسرائيلي 2022. (رقم 37). القدس.
7. مركز المعلومات الإسرائيلي لحقوق الإنسان في الأراضي المحتلة (بيتسيلم)، 2002. إنتزاع الأرض: سياسة إسرائيل الإستعمارية في الضفة الغربية.
8. هيئة مقاومة الجدار والإستيطان، 2023 قاعدة بيانات الإستيطان. رام الله– فلسطين.
9. وزارة الحكم المحلي، 2017. نظام وزارة الحكم المحلي المتكامل لادارة المعلومات المكانية (GeoMOLG). رام الله– فلسطين.

الجداول الإحصائية
Statistical Tables

جدول 1: مؤشرات مختارة للمواقع الإستعمارية في الضفة الغربية

Table 1: Selected Indicators on Occupation Sites in the West Bank

Indicator	القيمة Value	المؤشر
Number of Occupation Sites, 2022 *		**عدد المواقع الإستعمارية، 2022 ***
Settlements	151	مستعمرات
Outposts	163	بؤر
Residential Outposts Approved to Settlements	25	بؤر مأهولة تم اعتبارها كأحياء تابعة لمستعمرات قائمة
Others (Artificial sites, Touurism, Services, Miltary Bases)	144	أخرى (مناطق صناعية، سياحية، خدماتية، معسكرات جيش الاحتلال)
Total	**483**	**المجموع**
Jurisdiction Area of Occupation Sites (Km^2), 2021:	537.0	مساحة مناطق النفوذ للمواقع الإستعمارية (كم2)، 2021:
Closed Military Bases area (Km^2), 2022:	1,016.0	مساحة المناطق المغلقة عسكريا (كم^2)، 2022:
Annexation and Expansion Wall, 2017:		**جدار الضم والتوسع، 2017:**
Length of Completed Part (km)	488.0	طول المسار الذي تم اكمال تشييده (كم)
Total Length (km)	714.0	طول المسار الكلي (كم)
Percentage of Settlers Inside the Wall out of the Total Settlers Population	88	نسبة المستعمرين داخل الجدار من مجموع المستعمرين
Number of Settlers Compared with Total Jewish Population:		**اعداد المستعمرين مقارنة بمجموع السكان اليهود:**
Number of Settlers in the West Bank, 1972	12,403	عدد المستعمرين في الضفة الغربية، 1972
Number of Settlers in the West Bank, 2022	745,467	عدد المستعمرين في الضفة الغربية، 2022
Source: Palestinian Central Bureau of Statistics, Israeli Settlements and Land Grab Database 2023. Ramallah- Palestine.	2,752,700	عدد اليهود في أرض فلسطين التاريخية وبقية الأراضي العربية المحتلة، 1972
Number of Jewish in Historical Palestine and other Arab Occupied Land, 2022	7,101,000	عدد اليهود في أرض فلسطين التاريخية وبقية الأراضي العربية المحتلة، 2022

* Data presented in this table on the number of Israeli Settlements and occupation sites are not consistent with what is reported by other sources due to the different definitions and classifications.

Sources: Colonization & Wall Resistance Comission, 2023. Israeli Settlements Database. Ramallah- Palestine.
Ministry of Local Government, 2017. Geographical Information Management System in Palestine (GeoMOLG). Ramallah- Palestine.
Israel Central Bureau of Statistics, 2022. Statistical Abstract of Israel 2022 (No. 72). Jerusalem.

* البيانات الواردة في هذا الجدول حول عدد المستعمرات الإسرائيلية والمواقع الإستعمارية لا تتسق مع ما يتم نشره من مصادر أخرى لاختلاف التعريفات والتصنيفات.

المصادر: هيئة مقاومة الجدار والإستيطان، 2023 قاعدة بيانات الإستيطان. رام الله– فلسطين.

وزارة الحكم المحلي، 2017. نظام وزارة الحكم المحلي المتكامل لادارة المعلومات المكانية (GeoMOLG). رام الله– فلسطين.

مكتب الإحصاء المركزي الإسرائيلي، 2022 الكتاب الإحصائي السنوي الإسرائيلي 2022 (رقم 72). القدس.

جدول 2: عدد المستعمرات الإسرائيلية في الضفة الغربية حسب المحافظة والتصنيف، 2022

Table 2: Number of Israeli Settlements in the West Bank by Governorate and Classification, 2022

Governorate	المجموع Total	Classification التصنيف		المحافظة
		مستعمرات تم ضمها إلى إسرائيل Israeli Settlements Annexed to Israel	مستعمرات تابعة لمجلس يشع Israeli Settlements Affiliated the Yesha Council	
West Bank	**151**	**25**	**126**	**الضفة الغربية**
Jenin	**5**	-	5	جنين
Tubas & Northern Valleys	**7**	-	7	طوباس والأغوار الشمالية
Tulkarm	**3**	-	3	طولكرم
Nablus	**13**	-	13	نابلس
Qalqiliya	**8**	1	7	قلقيلية
Salfit	**13**	-	13	سلفيت
Ramallah & Al-Bireh	**26**	6	20	رام الله والبيرة
Jericho & Al-Aghwar	**17**	-	17	أريحا والاغوار
Jerusalem	**26**	16	10	القدس
Area J1	**16**	16	-	منطقة J1
Area J2	**10**	-	10	منطقة J2
Bethlehem	**13**	-	13	بيت لحم
Hebron	**20**	2	18	الخليل

Source: Palestinian Central Bureau of Statistics, Israeli Settlements and Land Grab Database 2023. Ramallah- Palestine.

المصدر: الجهاز المركزي للإحصاء الفلسطيني، قاعدة بيانات الإستعمار ومصادرة الأراضي 2023. رام الله- فلسطين.

جدول 3: عدد المستعمرين في المستعمرات الإسرائيلية في الضفة الغربية حسب المحافظة والتصنيف، 2022

Table 3: Number of Settlers in the Israeli Settlements in the West Bank by Governorate and Classification, 2022

Governorate	المجموع Total	Classification التصنيف		المحافظة
		مستعمرات تم ضمها إلى إسرائيل Israeli Settlements Annexed to Israel	مستعمرات تابعة لمجلس يشع Israeli Settlements Affiliated the Yesha Council	
West Bank	**745,467**	**265,755**	**479,712**	**الضفة الغربية**
Jenin	**3,891**	-	3,891	جنين
Tubas & Northern Valleys	**2,717**	-	2,717	طوباس والأغوار الشمالية
Tulkarm	**4,965**	-	4,965	طولكرم
Nablus	**23,324**	-	23,324	نابلس
Qalqiliya	**41,728**	968	40,760	قلقيلية
Salfit	**53,455**	-	53,455	سلفيت
Ramallah & Al-Bireh	**149,143**	16,449	132,694	رام الله والبيرة
Jericho & Al-Aghwar	**8,252**	-	8,252	أريحا والاغوار
Jerusalem	**336,272**	246,990	89,282	القدس
Area J1	**246,990**	246,990	-	منطقة J1
Area J2	**89,282**	-	89,282	منطقة J2
Bethlehem	**98,384**	-	98,384	بيت لحم
Hebron	**23,336**	1,348	21,988	الخليل

Sources: Palestinian Central Bureau of Statistics, Israeli Settlements and Land Grab Database 2023. Ramallah- Palestine.
Israel Central Bureau of Statistics, Statistical Abstract of Israel. Jerusalem, Various Years, (2003 - 2023).
The Jerusalem Institute for Israeli Studies 2023, Statistical Yearbook of Jerusalem 2022 (No 37). Jerusalem.

المصادر: الجهاز المركزي للإحصاء الفلسطيني، قاعدة بيانات الإستعمار ومصادرة الأراضي 2023، رام الله– فلسطين.
مكتب الإحصاء المركزي الإسرائيلي، الكتاب الإحصائي السنوي الإسرائيلي. القدس، سنوات مختلفة، (2003 – 2023).
معهد القدس للدراسات الإسرائيلية 2023، كتاب القدس السنوي الإسرائيلي 2022 (رقم 37). القدس.

جدول 4: عدد المستعمرين في المستعمرات الإسرائيلية وعدد السكان الفلسطينيين في الضفة الغربية حسب المحافظة، 2022

Table 4: Number of Settlers in the Israeli Settlements and Palestinian Population in the West Bank by Governorate, 2022

Governorate	نسبة المستعمرين الى السكان الفلسطينيين* Ratio of Settlers to Palestinian Population*	عدد السكان الفلسطينيين Palestinian Population	عدد المستعمرين Number of Settlers	المحافظة
West Bank	**23.1**	**3,222,646**	**745,467**	**الضفة الغربية**
Jenin	1.1	349,375	3,891	جنين
Tubas & Northern Valleys	4.0	68,059	2,717	طوباس والأغوار الشمالية
Tulkarm	2.4	204,174	4,965	طولكرم
Nablus	5.5	427,578	23,324	نابلس
Qalqiliya	33.2	125,678	41,728	قلقيلية
Salfit	62.9	84,960	53,455	سلفيت
Ramallah & Al-Bireh	40.7	366,316	149,143	رام الله والبيرة
Jericho & Al-Aghwar	15.1	54,779	8,252	أريحا والاغوار
Jerusalem	69.0	487,202	336,272	القدس
Area J1	78.6	314,360	246,990	منطقة J1
Area J2	51.7	172,842	89,282	منطقة J2
Bethlehem	40.6	242,222	98,384	بيت لحم
Hebron	2.9	812,303	23,336	الخليل

* Ratio of settlers to the Palestinian population: Number of settlers devided by the Palestinian population, for example 23 means the presence of 23 settlers per 100 Palestinians.

Sources: Palestinian Central Bureau of Statistics, Israeli Settlements and Land Grab Database 2023. Ramallah-Palestine.
Palestinian Central Bureau of Statistics, 2021. Estimates based on the final results of Population, Housing and Establishment Census 2017. Ramallah-Palestine.
Israel Central Bureau of Statistics, Statistical Abstract of Israel. Jerusalem, Various Years, (2003 - 2023).
The Jerusalem Institute for Israeli Studies 2023, Statistical Yearbook of Jerusalem 2022 (No 37). Jerusalem.

* نسبة المستعمرين إلى السكان الفلسطينيين: هي عدد المستعمرين مقسوما على عدد الفلسطينيين، فمثلا 23 تعني وجود 23 مستعمرا مقابل كل 100 فلسطيني

المصادر: الجهاز المركزي للإحصاء الفلسطيني، قاعدة بيانات الإستعمار ومصادرة الأراضي 2023. رام الله– فلسطين.
الجهاز المركزي للإحصاء الفلسطيني، 2021. تقديرات مبنية على النتائج النهائية للتعداد العام للسكان والمساكن والمنشآت، 2017. رام الله – فلسطين.
مكتب الإحصاء المركزي الإسرائيلي، الكتاب الإحصائي السنوي الإسرائيلي. القدس، سنوات مختلفة، (2003 – 2023).
معهد القدس للدراسات الإسرائيلية 2023، كتاب القدس السنوي الإسرائيلي 2022 (رقم 37). القدس.

جدول 5: عدد المستعمرات الإسرائيلية في الضفة الغربية حسب سنة التأسيس

Table 5: Number of Israeli Settlements in the West Bank by Year of Establishment

Year of Establishment	عدد المستعمرات الإسرائيلية Number of Israeli Settlements	سنة التأسيس
Total	**151**	**المجموع**
1967	1	1967
1968	5	1968
1969	5	1969
1970	4	1970
1971	4	1971
1972	4	1972
1973	3	1973
1974	1	1974
1975	6	1975
1976	1	1976
1977	16	1977
1978	9	1978
1979	5	1979
1980	10	1980
1981	13	1981
1982	12	1982
1983	14	1983
1984	12	1984
1985	3	1985
1986	3	1986
1987	1	1987
1989	4	1989
1990	4	1990
1991	1	1991
1994	1	1994
1996	2	1996
1997	2	1997
1998	1	1998
1999	1	1999
2013	1	2013
2018	1	2018
Not Stated	1	غير مبين

Source: Palestinian Central Bureau of Statistics, Israeli Settlements and Land Grab Database 2023. Ramallah- Palestine.

المصدر: الجهاز المركزي للإحصاء الفلسطيني، قاعدة بيانات الإستعمار ومصادرة الأراضي 2023. رام الله– فلسطين.

جدول 6: عدد المستعمرين في المستعمرات الإسرائيلية في الضفة الغربية حسب المنطقة، 1986-2022

Table 6: Number of Settlers in the Israeli Settlements in the West Bank by Region, 1986-2022

Year	الضفة الغربية West Bank	Region المنطقة		السنة
		القدس (منطقة J1) Jerusalem (Area J1)	الضفة الغربية باستثناء القدس (منطقة J1) West Bank excluding Jerusalem (Area J1)	
1986	**..**	..	60,766	1986
1987	**..**	..	67,483	1987
1988	**190,953**	117,550	73,403	1988
1989	**202,885**	123,061	79,824	1989
1990	**221,348**	132,460	88,888	1990
1991	**238,060**	137,331	100,729	1991
1992	**252,545**	140,872	111,673	1992
1993	**268,756**	146,436	122,320	1993
1994	**285,791**	152,219	133,572	1994
1995	**296,959**	156,724	140,235	1995
1996	**313,658**	159,684	153,974	1996
1997	**326,053**	158,929	167,124	1997
1998	**341,929**	162,842	179,087	1998
1999	**361,150**	170,400	190,750	1999
2000	**379,099**	173,986	205,113	2000
2001	**391,049**	175,987	215,062	2001
2002	**405,149**	178,437	226,712	2002
2003(R)	**(R)421,738**	(R)181,425	(R)240,313	(R)2003
2004(R)	**(R)437,681**	(R)184,944	(R)252,737	(R)2004
2005(R)	**(R)452,622**	(R)187,573	(R)265,049	(R)2005
2006(R)	**(R)470,013**	(R)190,534	(R)279,479	(R)2006
2007(R)	**(R)487,618**	(R)193,485	(R)294,133	(R)2007
2008(R)	**(R)496,032**	(R)197,071	(R)298,961	(R)2008
2009(R)	**(R)514,643**	(R)200,542	(R)314,101	(R)2009
2010(R)	**(R)533,022**	(R)204,248	(R)328,774	(R)2010
2011(R)	**(R)552,260**	(R)208,910	(R)343,350	(R)2011
2012(R)	**(R)569,727**	(R)210,156	(R)359,571	(R)2012
2013(R)	**(R)588,437**	(R)214,442	(R)373,995	(R)2013
2014(R)	**(R)606,851**	(R)218,902	(R)387,949	(R)2014
2015(R)	**(R)623,835**	(R)222,847	(R)400,988	(R)2015
2016(R)	**(R)640,442**	(R)226,315	(R)414,127	(R)2016
2017(R)	**(R)657,993**	(R)229,707	(R)428,286	(R)2017
2018(R)	**(R)675,695**	(R)233,093	(R)442,602	(R)2018
2019(R)	**(R)692,402**	(R)236,233	(R)456,169	(R)2019
2020(R)	**(R)704,219**	(R)238,313	(R)465,906	(R)2020
2021	**(R)720,639**	(R)241,138	479,501	2021
2022	**745,467**	246,990	498,477	2022

Sources: Israel Central Bureau of Statistics, Statistical Abstract of Israel. Jerusalem, Various Years, (2003 - 2023).
The Jerusalem Institute for Israeli Studies 2023, Statistical Yearbook of Jerusalem 2022 (No 37). Jerusalem.

المصادر: مكتب الإحصاء المركزي الإسرائيلي، الكتاب الإحصائي السنوي الإسرائيلي. القدس، سنوات مختلفة، (2003 – 2023).
معهد القدس للدراسات الإسرائيلية 2023، كتاب القدس السنوي الإسرائيلي 2022 (رقم 37). القدس.

جدول 7: عدد المستعمرات الإسرائيلية في الضفة الغربية حسب المحافظة وفترة التأسيس، 2022

Table 7: Number of Israeli Settlements in the West Bank by Governorate and Period of Establishment, 2022

Governorate	المجموع Total	Period of Establishment / فترة التأسيس									المحافظة
		غير مبين Not Stated	2018-1995	1994-1991	1990-1987	1986-1983	1982-1979	1978-1975	1974-1971	1970-1967	
West Bank	**151**	**1**	**8**	**2**	**9**	**32**	**40**	**32**	**12**	**15**	**الضفة الغربية**
Jenin	**5**	-	-	-	-	1	3	1	-	-	جنين
Tubas & Northern Valleys	**7**	-	-	-	-	2	1	2	1	1	طوباس والأغوار الشمالية
Tulkarm	**3**	-	-	-	1	-	2	-	-	-	طولكرم
Nablus	**13**	-	2	-	-	6	1	2	2	-	نابلس
Qalqiliya	**8**	-	-	-	1	2	3	2	-	-	قلقيلية
Salfit	**13**	-	1	1	-	3	5	3	-	-	سلفيت
Ramallah & Al-Bireh	**26**	-	3	1	1	5	8	7	-	1	رام الله والبيرة
Jericho & Al-Aghwar	**17**	-	-	-	-	-	4	6	4	3	أريحا والاغوار
Jerusalem	**26**	1	1	-	2	6	2	3	4	7	القدس
Bethlehem	**13**	-	-	-	1	1	4	4	1	2	بيت لحم
Hebron	**20**	-	1	-	3	6	7	2	-	1	الخليل

Source: Palestinian Central Bureau of Statistics, Israeli Settlements and Land Grab Database 2023. Ramallah- Palestine.

المصدر: الجهاز المركزي للإحصاء الفلسطيني، قاعدة بيانات الإستعمار ومصادرة الأراضي 2023. رام الله– فلسطين.

جدول 8: عدد المستعمرين في المستعمرات الإسرائيلية في الضفة الغربية حسب المحافظة وفترة التأسيس، 2022

Table 8: Number of Settlers in the Israeli Settlements in the West Bank by Governorate and Period of Establishment, 2022

Governorate	المجموع Total	Period of Establishment / فترة التأسيس									المحافظة
		غير مبين Not Stated	2018-1995	1994-1991	1990-1987	1986-1983	1982-1979	1978-1975	1974-1971	1970-1967	
West Bank	**745,467**	**112,325**	**4,143**	**5,067**	**100,108**	**124,508**	**81,721**	**141,048**	**79,969**	**96,578**	**الضفة الغربية**
Jenin	**3,891**	-	-	-	-	243	3,232	416	-	-	جنين
Tubas & Northern Valleys	**2,717**	-	-	-	-	631	376	861	180	669	طوباس والأغوار الشمالية
Tulkarm	**4,965**	-	-	-	2,481	-	2,484	-	-	-	طولكرم
Nablus	**23,324**	1,312	-	-	-	13,156	2,120	6,257	479	-	نابلس
Qalqiliya	**41,728**	-	-	-	2,629	15,553	8,972	14,574	-	-	قلقيلية
Salfit	**53,455**	2,590	-	3,013	-	4,253	17,054	26,545	-	-	سلفيت
Ramallah & Al-Bireh	**149,143**	89,720	-	2,054	5,474	15,917	16,862	16,414	-	2,702	رام الله والبيرة
Jericho & Al-Aghwar	**8,252**	-	-	-	-	-	1,321	3,673	1,261	1,997	أريحا والاغوار
Jerusalem	**336,272**	17,950	4,143	-	20,854	68,734	6,045	62,146	75,022	81,378	القدس
Bethlehem	**98,384**	-	-	-	65,374	265	18,474	8,940	3,027	2,304	بيت لحم
Hebron	**23,336**	753	-	-	3,296	5,756	4,781	1,222	-	7,528	الخليل

Sources: Palestinian Central Bureau of Statistics, Israeli Settlements and Land Grab Database 2023. Ramallah- Palestine.
Israel Central Bureau of Statistics, Statistical Abstract of Israel. Jerusalem, Various Years, (2003 - 2023).
The Jerusalem Institute for Israeli Studies 2023, Statistical Yearbook of Jerusalem 2022 (No 37). Jerusalem.

المصادر: الجهاز المركزي للإحصاء الفلسطيني، قاعدة بيانات الإستعمار ومصادرة الأراضي 2023. رام الله– فلسطين.
مكتب الإحصاء المركزي الإسرائيلي، الكتاب الإحصائي السنوي الإسرائيلي. القدس، سنوات مختلفة، (2003 – 2023).
معهد القدس للدراسات الإسرائيلية 2023، كتاب القدس السنوي الإسرائيلي 2022 (رقم 37). القدس.

جدول 9: عدد المستعمرات الإسرائيلية في الضفة الغربية حسب المحافظة ونوع المستعمرة، 2022

Table 9: Number of Israeli Settlements in the West Bank by Governorate and Type of Settlement, 2022

Governorate	المجموع Total	Type / النوع							المحافظة
		Rural / ريف						حضر Urban	
		المجموع Total	أخرى Others	مستعمرات جماعية Communal Settlements	كيبوتس Kibbutz	موشاف جماعي Collective Moshav	موشاف Moshav		
West Bank	**151**	**84**	**12**	**38**	**9**	**8**	**17**	**67**	**الضفة الغربية**
Jenin	**5**	5	-	4	-	1	-	-	جنين
Tubas & Northern Valleys	**7**	7	2	1	-	1	3	-	طوباس والأغوار الشمالية
Tulkarm	**3**	2	-	1	-	-	1	1	طولكرم
Nablus	**13**	8	2	4	-	-	2	5	نابلس
Qalqiliya	**8**	2	1	1	-	-	-	6	قلقيلية
Salfit	**13**	3	1	2	-	-	-	10	سلفيت
Ramallah & Al-Bireh	**26**	12	1	8	-	1	2	14	رام الله والبيرة
Jericho & Al-Aghwar	**17**	16	2	-	4	1	9	1	أريحا والاغوار
Jerusalem	**26**	4	-	3	1	-	-	22	القدس
Area J1	**16**	-	-	-	-	-	-	16	منطقة J1
Area J2	**10**	4	-	3	1	-	-	6	منطقة J2
Bethlehem	**13**	6	1	2	3	-	-	7	بيت لحم
Hebron	**20**	19	2	12	1	4	-	1	الخليل

Source: Palestinian Central Bureau of Statistics, Israeli Settlements and Land Grab Database 2023. Ramallah- Palestine.

المصدر: الجهاز المركزي للإحصاء الفلسطيني، قاعدة بيانات الإستعمار ومصادرة الأراضي 2023. رام الله– فلسطين.

جدول 10: عدد المستعمرين في المستعمرات الإسرائيلية في الضفة الغربية حسب المحافظة ونوع المستعمرة، 2022

Table 10: Number of Settlers in the Israeli Settlements in the West Bank by Governorate and Type of Settlement, 2022

Governorate	المجموع Total	Type / النوع							المحافظة
		Rural / ريف						حضر Urban	
		المجموع Total	أخرى Others	مستعمرات جماعية Communal Settlements	كيبوتس Kibbutz	موشاف جماعي Collective Moshav	موشاف Moshav		
West Bank	**745,467**	**64,183**	**7,388**	**40,702**	**4,707**	**4,626**	**6,760**	**681,284**	**الضفة الغربية**
Jenin	**3,891**	3,891	-	3,475	-	416	-	-	جنين
Tubas & Northern Valleys	**2,717**	2,717	631	376	-	689	1,021	-	طوباس والأغوار الشمالية
Tulkarm	**4,965**	2,484	-	1,041	-	-	1,443	2,481	طولكرم
Nablus	**23,324**	5,872	1,312	4,081	-	-	479	17,452	نابلس
Qalqiliya	**41,728**	968	968	-	-	-	-	40,760	قلقيلية
Salfit	**53,455**	3,724	1,135	2,589	-	-	-	49,731	سلفيت
Ramallah & Al-Bireh	**149,143**	13,276	383	10,860	-	946	1,087	135,867	رام الله والبيرة
Jericho & Al-Aghwar	**8,252**	5,483	1,381	-	1,102	270	2,730	2,769	أريحا والاغوار
Jerusalem	**336,272**	4,568	-	4,055	513	-	-	331,704	القدس
Area J1	**246,990**	-	-	-	-	-	-	246,990	منطقة J1
Area J2	**89,282**	4,568	-	4,055	513	-	-	84,714	منطقة J2
Bethlehem	**98,384**	5,392	265	2,591	2,536	-	-	92,992	بيت لحم
Hebron	**23,336**	15,808	1,313	11,634	556	2,305	-	7,528	الخليل

Sources: Palestinian Central Bureau of Statistics, Israeli Settlements and Land Grab Database 2023. Ramallah- Palestine.
Israel Central Bureau of Statistics, Statistical Abstract of Israel. Jerusalem, Various Years, (2003 - 2023).
The Jerusalem Institute for Israeli Studies 2023, Statistical Yearbook of Jerusalem 2022 (No 37). Jerusalem.

المصادر: الجهاز المركزي للإحصاء الفلسطيني، قاعدة بيانات الإستعمار ومصادرة الأراضي 2023. رام الله– فلسطين.
مكتب الإحصاء المركزي الإسرائيلي، الكتاب الإحصائي السنوي الإسرائيلي. القدس، سنوات مختلفة، (2003 – 2023).
معهد القدس للدراسات الإسرائيلية 2023، كتاب القدس السنوي الإسرائيلي 2022 (رقم 37). القدس.

جدول 11: عدد المستعمرات الإسرائيلية الحضرية في الضفة الغربية حسب المحافظة وفئات حجم السكان، 2022

Table 11: Number of Urban Israeli Settlements in the West Bank by Governorate and Population Size Groups, 2022

Governorate*	المجموع Total	Population Size Groups فئات حجم السكان							المحافظة*
		30,000 فأكثر 30,000 and over	18,000-29,999	14,000-17,999	10,000-13,999	6,000-9,999	2,000-5,999	أقل من 2,000 less than 2,000	
West Bank	**67**	**3**	**6**	**3**	**2**	**8**	**44**	**1**	**الضفة الغربية**
Tulkarm	**1**	-	-	-	-	-	1	-	طولكرم
Nablus	**5**	-	-	-	-	-	5	-	نابلس
Qalqiliya	**6**	-	-	-	-	4	2	-	قلقيلية
Salfit	**10**	1	-	-	-	-	9	-	سلفيت
Ramallah & Al-Bireh	**14**	-	1	-	1	-	12	-	رام الله والبيرة
Jericho & Al-Aghwar	**1**	-	-	-	-	-	1	-	أريحا والاغوار
Jerusalem	**22**	2	4	3	-	3	9	1	القدس
Area J1	**16**	1	3	3	-	2	6	1	منطقة J1
Area J2	**6**	1	1	-	-	1	3	-	منطقة J2
Bethlehem	**7**	-	1	-	1	-	5	-	بيت لحم
Hebron	**1**	-	-	-	-	1	-	-	الخليل

* The urban Israeli Settlements existence is restricted on the governorates mentioned in this table.

* يقتصر وجود المستعمرات الإسرائيلية الحضرية على المحافظات الواردة في هذا الجدول.

Source: Palestinian Central Bureau of Statistics, Israeli Settlements and Land Grab Database 2023. Ramallah- Palestine.

المصدر: الجهاز المركزي للإحصاء الفلسطيني، قاعدة بيانات الإستعمار ومصادرة الأراضي 2023. رام الله– فلسطين.

جدول 12: عدد المستعمرين في المستعمرات الإسرائيلية الحضرية في الضفة الغربية حسب المحافظة وفئات حجم السكان، 2022

Table 12: Number of Settlers in the Urban Israeli Settlements in the West Bank by Governorate and Population Size Groups, 2022

Governorate	المجموع Total	Population Size Groups فئات حجم السكان							المحافظة
		30,000 فأكثر 30,000 and over	18,000-29,999	14,000-17,999	10,000-13,999	6,000-9,999	2,000-5,999	أقل من 2,000 less than 2,000	
West Bank	**681,284**	**69,922**	**322,710**	**49,834**	**32,556**	**68,495**	**137,767**	**-**	**الضفة الغربية**
Tulkarm	**2,481**	-	-	-	-	-	2,481	-	طولكرم
Nablus	**17,452**	-	-	-	-	-	17,452	-	نابلس
Qalqiliya	**40,760**	-	-	-	10,026	23,557	7,177	-	قلقيلية
Salfit	**49,731**	20,673	-	-	-	-	29,058	-	سلفيت
Ramallah & Al-Bireh	**135,867**	-	84,804	-	10,600	6,230	34,233	-	رام الله والبيرة
Jericho & Al-Aghwar	**2,769**	-	-	-	-	-	2,769	-	أريحا والاغوار
Jerusalem	**331,704**	49,249	172,532	49,834	-	31,180	28,909	-	القدس
Area J1	**246,990**	27,616	134,601	49,834	-	15,183	19,756	-	منطقة J1
Area J2	**84,714**	21,633	37,931	-	-	15,997	9,153	-	منطقة J2
Bethlehem	**92,992**	-	65,374	-	11,930	-	15,688	-	بيت لحم
Hebron	**7,528**	-	-	-	-	7,528	-	-	الخليل

The urban Israeli Settlements existence is restricted on the governorates mentioned in this table.

Sources: Palestinian Central Bureau of Statistics, Israeli Settlements and Land Grab Database 2023. Ramallah- Palestine.

Israel Central Bureau of Statistics, Statistical Abstract of Israel. Jerusalem, Various Years, (2003 - 2023).

The Jerusalem Institute for Israeli Studies 2023, Statistical Yearbook of Jerusalem 2022 (No 37). Jerusalem.

يقتصر وجود المستعمرات الإسرائيلية الحضرية على المحافظات الواردة في هذا الجدول.

المصادر: الجهاز المركزي للإحصاء الفلسطيني، قاعدة بيانات الإستعمار ومصادرة الأراضي 2023. رام الله– فلسطين.

مكتب الإحصاء المركزي الإسرائيلي، الكتاب الإحصائي السنوي الإسرائيلي. القدس، سنوات مختلفة، (2003 – 2023).

معهد القدس للدراسات الإسرائيلية 2023، كتاب القدس السنوي الإسرائيلي 2022 (رقم 37). القدس.

جدول 13: عدد المستعمرات الإسرائيلية الريفية في الضفة الغربية حسب نوع المستعمرة وفئات حجم السكان، 2022

Table 13: Number of Rural Israeli Settlements in the West Bank by Type of Settlement and Population Size Groups, 2022

Type	المجموع Total	Population Size Groups						فئات حجم السكان	النوع
		1,999-1,700	1,699-1,400	1,399-1,100	1099-800	799-500	499-200	أقل من 200 less than 200	
Total	**84**	**1**	**11**	**5**	**17**	**16**	**26**	**8**	**المجموع**
Moshav	**17**	-	1	-	-	2	9	5	موشاف
Collective Moshav	**8**	-	-	-	1	4	3	-	موشاف جماعي
Kibbutz	**9**	-	-	1	1	1	5	1	كيبوتس
Communal Settlements	**38**	1	10	3	12	8	3	1	مستعمرات جماعية
Others	**12**	-	-	1	3	1	6	1	أخرى

Source: Palestinian Central Bureau of Statistics, Israeli Settlements and Land Grab Database 2023. Ramallah- Palestine.

المصدر: الجهاز المركزي للإحصاء الفلسطيني، قاعدة بيانات الإستعمار ومصادرة الأراضي 2023. رام الله– فلسطين.

جدول 14: عدد المستعمرين في المستعمرات الإسرائيلية الريفية في الضفة الغربية حسب نوع المستعمرة وفئات حجم السكان، 2022

Table 14: Number of Settlers in the Rural Israeli Settlements in the West Bank by Type of Settlement and Population Size Groups, 2022

Type	المجموع Total	Population Size Groups						فئات حجم السكان	النوع
		1,999-1,700	1,699-1,400	1,399-1,100	1099-800	799-500	499-200	أقل من 200 Less than 200	
Total	**64,183**	**5,466**	**16,924**	**6,258**	**14,832**	**12,675**	**7,248**	**780**	**المجموع**
Moshav	**6,760**	-	1,443	-	-	1,458	3,182	677	موشاف
Collective Moshav	**4,626**	-	-	-	946	2,507	1,173	-	موشاف جماعي
Kibbutz	**4,707**	-	-	1,355	949	1,573	727	103	كيبوتس
Communal Settlements	**40,702**	5,466	15,481	2,387	10,925	5,824	619	-	مستعمرات جماعية
Others	**7,388**	-	-	2,516	2,012	1,313	1,547	-	أخرى

Sources: Palestinian Central Bureau of Statistics, Israeli Settlements and Land Grab Database 2023. Ramallah- Palestine.
Israel Central Bureau of Statistics, Statistical Abstract of Israel. Jerusalem, Various Years, (2003 - 2022).

المصادر: الجهاز المركزي للإحصاء الفلسطيني، قاعدة بيانات الإستعمار ومصادرة الأراضي 2023. رام الله- فلسطين.
مكتب الإحصاء المركزي الإسرائيلي، الكتاب الإحصائي السنوي الإسرائيلي. القدس، سنوات مختلفة، (2003 – 2023).

جدول 15: عدد المستعمرات الإسرائيلية في الضفة الغربية حسب المحافظة والمجلس الإقليمي، 2022

Table 15: Number of Israeli Settlements in the West Bank by Governorate and Regional Council, 2022

Governorate	المجموع Total	Regional Council المجلس الإقليمي								المحافظة
		لا ينطبق Not Applicable	غير مبين Not Stated	هار هيفرون (جبل الخليل) Har Hevron (Mount Hebron)	غوش عتصيون Gush Ezyon	ميجيليوت Megilliot	ماتي بنيامين Matte Binyamin	آرفوت هياردين (وادي الاردن) Arvot Ha Yarden (Jordan Valley)	شمرون Shomeron	
West Bank	**151**	**23**	**6**	**15**	**16**	**5**	**32**	**19**	**35**	**الضفة الغربية**
Jenin	**5**	-	-	-	-	-	-	-	5	جنين
Tubas & Northern Valleys	**7**	-	2	-	-	-	-	5	-	طوباس والأغوار الشمالية
Tulkarm	**3**	-	-	-	-	-	-	-	3	طولكرم
Nablus	**13**	-	1	-	-	-	4	2	6	نابلس
Qalqiliya	**8**	-	1	-	-	-	-	-	7	قلقيلية
Salfit	**13**	-	-	-	-	-	-	-	13	سلفيت
Ramallah & Al-Bireh	**26**	6	-	-	-	-	19	-	1	رام الله والبيرة
Jericho & Al-Aghwar	**17**	-	1	-	-	3	1	12	-	أريحا والاغوار
Jerusalem	**26**	16	-	-	1	1	8	-	-	القدس
Area J1	**16**	16	-	-	-	-	-	-	-	منطقة J1
Area J2	**10**	-	-	-	1	1	8	-	-	منطقة J2
Bethlehem	**13**	-	1	-	11	1	-	-	-	بيت لحم
Hebron	**20**	1	-	15	4	-	-	-	-	الخليل

Source: Palestinian Central Bureau of Statistics, Israeli Settlements and Land Grab Database 2023. Ramallah- Palestine.

المصدر: الجهاز المركزي للإحصاء الفلسطيني، قاعدة بيانات الإستعمار ومصادرة الأراضي 2023. رام الله– فلسطين.

جدول 16: عدد المستعمرين في المستعمرات الإسرائيلية في الضفة الغربية حسب المحافظة والمجلس الإقليمي، 2022

Table 16: Number of Settlers in the Israeli Settlements in the West Bank by Governorate and Regional Council, 2022

Governorate	المجموع Total	Regional Council								المجلس الإقليمي	المحافظة
		لا ينطبق Not Applicable	غير مبين Not Stated	هار هيفرون (جبل الخليل) Har Hevron (Mount Hebron)	غوش عتصيون Gush Ezyon	ميجيليوت Megilliot	ماتي بنيامين Matte Binyamin	آرفوت هياردين (وادي الاردن) Arvot Ha Yarden (Jordan Valley)	شمرون Shomeron		
West Bank	**745,467**	**264,034**	**2,132**	**18,269**	**103,974**	**1,883**	**229,098**	**6,910**	**119,167**		**الضفة الغربية**
Jenin	**3,891**	-	-	-	-	-	-	-	3,891		جنين
Tubas & Northern Valleys	**2,717**	-	631	-	-	-	-	2,086	-		طوباس والأغوار الشمالية
Tulkarm	**4,965**	-	-	-	-	-	-	-	4,965		طولكرم
Nablus	**23,324**	-	268	-	-	-	12,003	479	10,574		نابلس
Qalqiliya	**41,728**	-	968	-	-	-	-	-	40,760		قلقيلية
Salfit	**53,455**	-	-	-	-	-	-	-	53,455		سلفيت
Ramallah & Al-Bireh	**149,143**	16,449	-	-	-	-	127,172	-	5,522		رام الله والبيرة
Jericho & Al-Aghwar	**8,252**	-	-	-	-	1,138	2,769	4,345	-		أريحا والاغوار
Jerusalem	**336,272**	246,990	-	-	1,615	513	87,154	-	-		القدس
Area J1	**246,990**	246,990	-	-	-	-	-	-	-		منطقة J1
Area J2	**89,282**	-	-	-	1,615	513	87,154	-	-		منطقة J2
Bethlehem	**98,384**	-	265	-	97,887	232	-	-	-		بيت لحم
Hebron	**23,336**	595	-	18,269	4,472	-	-	-	-		الخليل

Sources: Palestinian Central Bureau of Statistics, Israeli Settlements and Land Grab Database 2023. Ramallah- Palestine.
Israel Central Bureau of Statistics, Statistical Abstract of Israel. Jerusalem, Various Years, (2003 - 2023).
The Jerusalem Institute for Israeli Studies 2023, Statistical Yearbook of Jerusalem 2022 (No 37). Jerusalem.

المصادر: الجهاز المركزي للإحصاء الفلسطيني، قاعدة بيانات الإستعمار ومصادرة الأراضي 2023. رام الله- فلسطين.
مكتب الإحصاء المركزي الإسرائيلي، الكتاب الإحصائي السنوي الإسرائيلي. القدس، سنوات مختلفة، (2003 – 2023).
معهد القدس للدراسات الإسرائيلية 2023، كتاب القدس السنوي الإسرائيلي 2022 (رقم 37). القدس.

جدول 17: عدد المستعمرات الإسرائيلية في الضفة الغربية حسب المحافظة والإنتشار الجغرافي، 2022

Table 17: Number of Israeli Settlements in the West Bank by Governorate and Geographical Dispersion, 2022

Governorate	المجموع Total	Geographical Dispersion الإنتشار الجغرافي				المحافظة
		قطاع القدس الكبرى Greater Jerusalem Strip	قطاع التلال الغربية The Western Hills Strip	القطاع الجبلي Mountain Strip	القطاع الشرقي The Eastern Strip	
West Bank	**151**	**37**	**53**	**33**	**28**	**الضفة الغربية**
Jenin	**5**	-	5	-	-	جنين
Tubas & Northern Valleys	**7**	-	-	-	7	طوباس والأغوار الشمالية
Tulkarm	**3**	-	3	-	-	طولكرم
Nablus	**13**	-	1	10	2	نابلس
Qalqiliya	**8**	-	7	1	-	قلقيلية
Salfit	**13**	-	12	1	-	سلفيت
Ramallah & Al-Bireh	**26**	1	19	6	-	رام الله والبيرة
Jericho & Al-Aghwar	**17**	1	-	-	16	أريحا والاغوار
Jerusalem	**26**	25	-	-	1	القدس
Area J1	**16**	16	-	-	-	منطقة J1
Area J2	**10**	9	-	-	1	منطقة J2
Bethlehem	**13**	8	-	3	2	بيت لحم
Hebron	**20**	2	6	12	-	الخليل

Sources: The Israeli Information Center for Human Rights in the Occupied Territories (B'TSELEM), 2002. Land Grab-Israel's Settlement Policy in the West Bank.
Palestinian Central Bureau of Statistics, Israeli Settlements and Land Grab Database 2023. Ramallah- Palestine.

المصادر: مركز المعلومات الإسرائيلي لحقوق الإنسان في الأراضي المحتلة (بيتسيلم)، 2002. إنتزاع الأرض: سياسة إسرائيل الإستعمارية في الضفة الغربية.

الجهاز المركزي للإحصاء الفلسطيني، قاعدة بيانات الإستعمار ومصادرة الأراضي 2023. رام الله– فلسطين.

جدول 18: عدد المستعمرين في المستعمرات الإسرائيلية في الضفة الغربية حسب المحافظة والإنتشار الجغرافي، 2022

Table 18: Number of Settlers in the Israeli Settlements in the West Bank by Governorate and Geographical Dispersion, 2022

Governorate	المجموع Total	Geographical Dispersion الإنتشار الجغرافي				المحافظة
		قطاع القدس الكبرى Greater Jerusalem Strip	قطاع التلال الغربية The Western Hills Strip	القطاع الجبلي Mountain Strip	القطاع الشرقي The Eastern Strip	
West Bank	**745,467**	**431,598**	**235,951**	**68,229**	**9,689**	**الضفة الغربية**
Jenin	**3,891**	-	3,891	-	-	جنين
Tubas & Northern Valleys	**2,717**	-	-	-	2,717	طوباس والأغوار الشمالية
Tulkarm	**4,965**	-	4,965	-	-	طولكرم
Nablus	**23,324**	-	3,193	19,652	479	نابلس
Qalqiliya	**41,728**	-	37,180	4,548	-	قلقيلية
Salfit	**53,455**	-	51,884	1,571	-	سلفيت
Ramallah & Al-Bireh	**149,143**	1,482	130,829	16,832	-	رام الله والبيرة
Jericho & Al-Aghwar	**8,252**	2,769	-	-	5,483	أريحا والاغوار
Jerusalem	**336,272**	335,759	-	-	513	القدس
Area J1	**246,990**	246,990	-	-	-	منطقة J1
Area J2	**89,282**	88,769	-	-	513	منطقة J2
Bethlehem	**98,384**	89,291	-	8,596	497	بيت لحم
Hebron	**23,336**	2,297	4,009	17,030	-	الخليل

Sources: The Israeli Information Center for Human Rights in the Occupied Territories (B'TSELEM), 2002. Land Grab-Israel's Settlement Policy in the West Bank.
Palestinian Central Bureau of Statistics, Israeli Settlements and Land Grab Database 2023. Ramallah- Palestine.
Israel Central Bureau of Statistics, Statistical Abstract of Israel. Jerusalem, Various Years, (2003 - 2023).
The Jerusalem Institute for Israeli Studies 2023, Statistical Yearbook of Jerusalem 2022 (No 37). Jerusalem.

المصادر: مركز المعلومات الإسرائيلي لحقوق الإنسان في الأراضي المحتلة (بيتسيلم)، 2002. إنتزاع الأرض: سياسة إسرائيل الإستعمارية في الضفة الغربية.

الجهاز المركزي للإحصاء الفلسطيني، قاعدة بيانات الإستعمار ومصادرة الأراضي 2023. رام الله- فلسطين.

مكتب الإحصاء المركزي الإسرائيلي، الكتاب الإحصائي السنوي الإسرائيلي. القدس، سنوات مختلفة، (2003 – 2023).

معهد القدس للدراسات الإسرائيلية 2023، كتاب القدس السنوي الإسرائيلي 2022 (رقم 37). القدس.

جدول 19: عدد المستعمرات الإسرائيلية في الضفة الغربية حسب المحافظة ومعدل الإرتفاع عن سطح البحر (متر)، 2022

Table 19: Number of Israeli Settlements in the West Bank by Governorate and Average Altitude (Meter), 2022

Governorate	المجموع Total	Average Altitude (m) / معدل الإرتفاع عن سطح البحر (م)								المحافظة
		غير مبين Not Stated	999 - 800	799 - 600	599 - 400	399 - 200	199-0	(1-) - (200-)	أقل من -200 Less than -200	
West Bank	**151**	**12**	**25**	**33**	**20**	**28**	**13**	**8**	**12**	**الضفة الغربية**
Jenin	**5**	-	-	-	1	4	-	-	-	جنين
Tubas & Northern Valleys	**7**	-	-	-	-	-	5	2	-	طوباس والأغوار الشمالية
Tulkarm	**3**	-	-	-	-	3	-	-	-	طولكرم
Nablus	**13**	-	1	8	1	2	-	1	-	نابلس
Qalqiliya	**8**	-	-	-	1	3	4	-	-	قلقيلية
Salfit	**13**	-	-	1	6	6	-	-	-	سلفيت
Ramallah & Al-Bireh	**26**	3	3	5	5	7	3	-	-	رام الله والبيرة
Jericho & Al-Aghwar	**17**	-	-	-	-	2	1	5	9	أريحا والاغوار
Jerusalem	**26**	8	6	7	3	1	-	-	1	القدس
Area J1	**16**	8	4	4	-	-	-	-	-	منطقة J1
Area J2	**10**	-	2	3	3	1	-	-	1	منطقة J2
Bethlehem	**13**	-	8	2	1	-	-	-	2	بيت لحم
Hebron	**20**	1	7	10	2	-	-	-	-	الخليل

Source: Palestinian Central Bureau of Statistics, Israeli Settlements and Land Grab Database 2023. Ramallah- Palestine.

المصدر: الجهاز المركزي للإحصاء الفلسطيني، قاعدة بيانات الإستعمار ومصادرة الأراضي 2023. رام الله– فلسطين.

جدول 20: عدد المستعمرين في المستعمرات الإسرائيلية في الضفة الغربية حسب المحافظة ومعدل الإرتفاع عن سطح البحر (متر)، 2022

Table 20: Number of Settlers in the Israeli Settlements in the West Bank by Governorate and Average Altitude (Meter), 2022

Governorate	المجموع Total	Average Altitude (m) غير مبين Not Stated	999 - 800	799 - 600	599 - 400	399 - 200	199 - 0	(-1) - (-200)	أقل من -200 Less than -200	معدل الإرتفاع عن سطح البحر (م) المحافظة
West Bank	**745,467**	**166,920**	**204,710**	**165,479**	**97,949**	**75,866**	**28,285**	**2,744**	**3,514**	**الضفة الغربية**
Jenin	**3,891**	-	-	-	1,145	2,746	-	-	-	جنين
Tubas & Northern Valleys	**2,717**	-	-	-	-	-	1,359	1,358	-	طوباس والأغوار الشمالية
Tulkarm	**4,965**	-	-	-	-	4,965	-	-	-	طولكرم
Nablus	**23,324**	-	3,193	17,539	1,044	1,261	-	287	-	نابلس
Qalqiliya	**41,728**	-	-	-	4,548	18,030	19,150	-	-	قلقيلية
Salfit	**53,455**	-	-	1,571	32,782	19,102	-	-	-	سلفيت
Ramallah & Al-Bireh	**149,143**	89,720	11,835	7,322	12,424	22,835	5,007	-	-	رام الله والبيرة
Jericho & Al-Aghwar	**8,252**	-	-	-	-	1,880	2,769	1,099	2,504	أريحا والاغوار
Jerusalem	**336,272**	76,640	86,150	126,934	40,988	5,047	-	-	513	القدس
Area J1	**246,990**	76,640	72,050	98,300	-	-	-	-	-	منطقة J1
Area J2	**89,282**	-	14,100	28,634	40,988	5,047	-	-	513	منطقة J2
Bethlehem	**98,384**	-	89,291	5,334	3,262	-	-	-	497	بيت لحم
Hebron	**23,336**	560	14,241	6,779	1,756	-	-	-	-	الخليل

Sources: Palestinian Central Bureau of Statistics, Israeli Settlements and Land Grab Database 2023. Ramallah- Palestine.
Israel Central Bureau of Statistics, Statistical Abstract of Israel. Jerusalem, Various Years, (2003 - 2023).
The Jerusalem Institute for Israeli Studies 2023, Statistical Yearbook of Jerusalem 2022 (No 37). Jerusalem.

المصادر: الجهاز المركزي للإحصاء الفلسطيني، قاعدة بيانات الإستعمار ومصادرة الأراضي 2023. رام الله– فلسطين.
مكتب الإحصاء المركزي الإسرائيلي، الكتاب الإحصائي السنوي الإسرائيلي. القدس، سنوات مختلفة، (2003 – 2023).
معهد القدس للدراسات الإسرائيلية 2023، كتاب القدس السنوي الإسرائيلي 2022 (رقم 37). القدس.

جدول 21: عدد المستعمرات الإسرائيلية الريفية في الضفة الغربية حسب المحافظة والأيديولوجيا السائدة، 2022

Table 21: Number of Rural Israeli Settlements in the West Bank by Governorate and Overwhelming Ideology, 2022

Governorate	المجموع Total	Overwhelming Ideology الأيديولوجيا السائدة				المحافظة
		غير مبين Not Stated	مختلطة Mixed	علمانية Secular	دينية Religious	
West Bank	**84**	**19**	**4**	**36**	**25**	**الضفة الغربية**
Jenin	**5**	1	-	4	-	جنين
Tubas & Northern Valleys	**7**	2	-	2	3	طوباس والأغوار الشمالية
Tulkarm	**2**	-	-	1	1	طولكرم
Nablus	**8**	2	-	3	3	نابلس
Qalqiliya	**2**	1	1	-	-	قلقيلية
Salfit	**3**	2	-	-	1	سلفيت
Ramallah & Al-Bireh	**12**	4	1	2	5	رام الله والبيرة
Jericho & Al-Aghwar	**16**	2	1	13	-	أريحا والاغوار
Jerusalem	**4**	-	1	3	-	القدس
Bethlehem	**6**	2	-	2	2	بيت لحم
Hebron	**19**	3	-	6	10	الخليل

Source: Palestinian Central Bureau of Statistics, Israeli Settlements and Land Grab Database 2023. Ramallah- Palestine.

المصدر: الجهاز المركزي للإحصاء الفلسطيني، قاعدة بيانات الإستعمار ومصادرة الأراضي 2023. رام الله– فلسطين.

جدول 22: عدد المستعمرين في المستعمرات الإسرائيلية الريفية في الضفة الغربية حسب المحافظة والأيديولوجيا السائدة، 2022

Table 22: Number of Settlers in the Rural Israeli Settlements in the West Bank by Governorate and Overwhelming Ideology, 2022

Governorate	المجموع Total	Overwhelming Ideology الأيديولوجيا السائدة				المحافظة
		غير مبين Not Stated	مختلطة Mixed	علمانية Secular	دينية Religious	
West Bank	**64,183**	**12,834**	**4,478**	**20,844**	**26,027**	**الضفة الغربية**
Jenin	**3,891**	1,547	-	2,344	-	جنين
Tubas & Northern Valleys	**2,717**	631	-	352	1,734	طوباس والأغوار الشمالية
Tulkarm	**2,484**	-	-	1,443	1,041	طولكرم
Nablus	**5,872**	1,312	-	1,060	3,500	نابلس
Qalqiliya	**968**	968	-	-	-	قلقيلية
Salfit	**3,724**	2,153	-	-	1,571	سلفيت
Ramallah & Al-Bireh	**13,276**	2,209	1,482	2,710	6,875	رام الله والبيرة
Jericho & Al-Aghwar	**5,483**	270	1,381	3,832	-	أريحا والاغوار
Jerusalem	**4,568**	-	1,615	2,953	-	القدس
Bethlehem	**5,392**	1,189	-	1,899	2,304	بيت لحم
Hebron	**15,808**	2,555	-	4,251	9,002	الخليل

Sources: Palestinian Central Bureau of Statistics, Israeli Settlements and Land Grab Database 2023. Ramallah- Palestine.
Israel Central Bureau of Statistics, Statistical Abstract of Israel. Jerusalem, Various Years, (2003 - 2022).

المصادر: الجهاز المركزي للإحصاء الفلسطيني، قاعدة بيانات الإستعمار ومصادرة الأراضي 2023. رام الله– فلسطين.
مكتب الإحصاء المركزي الإسرائيلي، الكتاب الإحصائي السنوي الإسرائيلي. القدس، سنوات مختلفة، (2003 – 2023).

جدول 23: عدد المستعمرات الإسرائيلية الريفية في الضفة الغربية حسب المحافظة والتبعية المؤسسية، 2022

Table 23: Number of Rural Israeli Settlements in the West Bank by Governorate and Organizational Affiliation, 2022

Governorate	المجموع Total	Organizational Affiliation											التبعية المؤسسية	المحافظة
		لا ينطبق Not Appli-cable	غير مبين Not Stated	هامركاز هاخكالي HaMerkas Hakhaqlai	أمناه Amana	هايهود هاهكلاي Haihud HaHaqla'i	حيروت Herut	بوعيل اغودات إسرائيل Po'ale Agudat Yisrael	هااوفيد هازيوني HaOved HaZiy-yoni	حركة الكيبوتس الموحد The United Kibbutz Move-ment	هاكيبوتس هاداتي HaKib-butz HaDati	هبوعيل همزراحي HaP'oel HaMiz-rahi	حركة الموشافات Moshavim Movement	
West Bank	**84**	**9**	**5**	**1**	**26**	**6**	**10**	**3**	**3**	**7**	**3**	**5**	**6**	**الضفة الغربية**
Jenin	**5**	-	-	1	1	-	2	-	1	-	-	-	-	جنين
Tubas & Northern Valleys	**7**	2	1	-	-	2	-	-	-	-	-	2	-	طوباس والأغوار الشمالية
Tulkarm	**2**	-	-	-	1	-	1	-	-	-	-	-	-	طولكرم
Nablus	**8**	-	2	-	4	2	-	-	-	-	-	-	-	نابلس
Qalqiliya	**2**	-	1	-	-	-	1	-	-	-	-	-	-	قلقيلية
Salfit	**3**	1	-	-	-	-	-	-	-	-	-	2	-	سلفيت
Ramallah & Al-Bireh	**12**	1	-	-	6	1	-	2	1	-	-	-	1	رام الله والبيرة
Jericho & Al-Aghwar	**16**	2	-	-	-	1	2	-	1	5	-	-	5	أريحا والاغوار
Jerusalem	**4**	-	-	-	2	-	1	-	-	1	-	-	-	القدس
Bethlehem	**6**	1	1	-	-	-	1	-	-	1	2	-	-	بيت لحم
Hebron	**19**	2	-	-	12	-	2	1	-	-	1	1	-	الخليل

Source: Palestinian Central Bureau of Statistics, Israeli Settlements and Land Grab Database 2023. Ramallah- Palestine.

المصدر: الجهاز المركزي للإحصاء الفلسطيني، قاعدة بيانات الإستعمار ومصادرة الأراضي 2023. رام الله– فلسطين.

جدول 24: عدد المستعمرين في المستعمرات الإسرائيلية الريفية في الضفة الغربية حسب المحافظة والتبعية المؤسسية، 2022

Table 24: Number of Settlers in the Rural Israeli Settlements in the West Bank by Governorate and Organizational Affiliation, 2022

Governorate	المجموع Total	Organizational Affiliation											التبعية المؤسسية	المحافظة
		لا ينطبق Not Appli-cable	غير مبين Not Stated	هامركاز هاخكالي HaMerkas Hakhaqlai	أمناه Amana	هايهود هاهكلاي Haihud HaHaqla'i	حيروت Herut	بوعيل اغودات إسرائيل Po'ale Agudat Yisrael	هاوفيد هازيوني HaOved HaZiy-yoni	حركة الكيبوتس الموحد The United Kibbutz Move-ment	هاكيبوتس هاداتي HaKib-butz HaDati	هبوعيل همزراحي HaP'oel HaMiz-rahi	حركة الموشافات Moshavim Movement	
West Bank	**64,183**	**5,108**	**4,323**	**1,547**	**28,192**	**1,931**	**7,065**	**2,927**	**1,551**	**2,117**	**2,860**	**4,880**	**1,682**	**الضفة الغربية**
Jenin	**3,891**	-	-	1,547	540	-	1,388	-	416	-	-	-	-	جنين
Tubas & Northern Valleys	**2,717**	631	376	-	-	352	-	-	-	-	-	1,358	-	طوباس والأغوار الشمالية
Tulkarm	**2,484**	-	-	-	1,041	-	1,443	-	-	-	-	-	-	طولكرم
Nablus	**5,872**	-	1,312	-	4,081	479	-	-	-	-	-	-	-	نابلس
Qalqiliya	**968**	-	968	-	-	-	-	-	-	-	-	-	-	قلقيلية
Salfit	**3,724**	1,135	-	-	-	-	-	-	-	-	-	2,589	-	سلفيت
Ramallah & Al-Bireh	**13,276**	383	-	-	9,389	732	-	1,685	789	-	-	-	298	رام الله والبيرة
Jericho & Al-Aghwar	**5,483**	1,381	-	-	-	368	632	-	346	1,372	-	-	1,384	أريحا والاغوار
Jerusalem	**4,568**	-	-	-	2,440	-	1,615	-	-	513	-	-	-	القدس
Bethlehem	**5,392**	265	1,667	-	-	-	924	-	-	232	2,304	-	-	بيت لحم
Hebron	**15,808**	1,313	-	-	10,701	-	1,063	1,242	-	-	556	933	-	الخليل

Sources: Palestinian Central Bureau of Statistics, Israeli Settlements and Land Grab Database 2023. Ramallah- Palestine.
Israel Central Bureau of Statistics, Statistical Abstract of Israel. Jerusalem, Various Years, (2003-2023).

المصادر: الجهاز المركزي للإحصاء الفلسطيني، قاعدة بيانات الإستعمار ومصادرة الأراضي 2023. رام الله- فلسطين.
مكتب الإحصاء المركزي الإسرائيلي، الكتاب الإحصائي السنوي الإسرائيلي. القدس، سنوات مختلفة، (2003 – 2023).

State of Palestine
Palestinian Central Bureau of Statistics

Israeli Settlements in the West Bank
Annual Statistical Report, 2022

November, 2023

PAGE NUMBERS OF ENGLISH TEXT ARE PRINTED IN SQUARE BRACKETS.
TABLES ARE PRINTED IN THE ARABIC ORDER (FROM RIGHT TO LEFT)

This document is prepared in accordance with the standard procedures stated in the Code of Practice for Palestine Official Statistics 2006

© November, 2023
All rights reserved.

Citation:
Palestinian Central Bureau of Statistics, 2023. *Israeli Settlements in the West Bank, Annual Statistical Report, 2022.* Ramallah- Palestine

All correspondence should be directed to:
Palestinian Central Bureau of Statistics
P. O. Box 1647, Ramallah P6028179 – Palestine.
Tel: (970/972) 2 2982700
Fax: (970/972) 2 2982710
Toll Free:1800300300
E-Mail :diwan@pcbs.gov.ps
Website: http://www.pcbs.gov.ps

Reference ID: 2683

Acknowledgments

The Palestinian Central Bureau of Statistics (PCBS) extends its deep appreciations to all Palestinian Institutions in the preparation of this report.

The Report of the Israeli Settlements in the West Bank, 2022 was prepared by a technical team from PCBS with a joint funding from State of Palestine and the Core Funding Group (CFG) for 2023, represented by the Representative Office of Norway to Palestine.

Moreover, PCBS very much appreciates the distinctive efforts of the Core Funding Group (CFG) for their valuable contribution to prepare this report.

Project Team

- **Report Preparation**
  Mohammed Al-Masri

- **Maps Design**
  Imtethal Shuaibi

- **Dissemination Standard**
  Hanan Janajreh

- **Preliminary Review**
  Abdullah Azzam
  Ahmad Mardawi
  Zahran Khleif

- **Final Review**
  Mohammad Duraidi
  Jawad Al-Saleh

- **Overall Supervision**
  Dr. Ola Awad President of PCBS

Important Remarks

- The data presented in this report on the number of settlements, and occupation sites are not consistent with what is reported from other sources due to the different definitions and classifications.

- There are no data about the population of four settlements appeared in this report which are located in Qalqiliya, Jerusalem and Jericho & Al-Aghwar governorates.

A set of special symbols was used in the tables of this report
(-): Nil
(..): Data not available
(R): Revised Figures

Table of Contents

Subject		Page
	List of Tables	
	Introduction	
Chapter One:	**Concepts and Terms**	**[15]**
Chapter Two:	**Main Findings**	**[19]**
	2.1 Settlements	[19]
	2.2 Number of Settlers	[19]
	2.3 Stages of Settlement	[20]
	2.4 Nature of Settlements in the West Bank	[20]
	2.5 Regional Councils	[20]
	2.6 Geographical Dispersion	[21]
	2.7 Overwhelming Ideology	[21]
	2.8 Organizational Affiliation	[21]
Chapter Three:	**Methodology**	**[23]**
	3.1 Objectives	[23]
	3.2 Data Processing	[23]
Chapter Four:	**Data Quality**	**[25]**
	4.1 Data Accuracy	[25]
	4.2 Comparability	[25]
	References	**[27]**
	Statistical Tables	**45**

List of Tables

Table		Page
Table 1:	Selected Indicators on Occupation Sites in the West Bank	**47**
Table 2:	Number of Israeli Settlements in the West Bank by Governorate and Classification, 2022	**48**
Table 3:	Number of Settlers in the Israeli Settlements in the West Bank by Governorate and Classification, 2022	**49**
Table 4:	Number of Settlers in the Israeli Settlements and Palestinian Population in the West Bank by Governorate, 2022	**50**
Table 5:	Number of Israeli Settlements in the West Bank by Year of Establishment	**51**
Table 6:	Number of Settlers in the Israeli Settlements in the West Bank by Region, 1986-2022	**52**
Table 7:	Number of Israeli Settlements in the West Bank by Governorate and Period of Establishment, 2022	**53**
Table 8:	Number of Settlers in the Israeli Settlements in the West Bank by Governorate and Period of Establishment, 2022	**54**
Table 9:	Number of Israeli Settlements in the West Bank by Governorate and Type of Settlement, 2022	**55**
Table 10:	Number of Settlers in the Israeli Settlements in the West Bank by Governorate and Type of Settlement, 2022	**56**
Table 11:	Number of Urban Israeli Settlements in the West Bank by Governorate and Population Size Groups, 2022	**57**
Table 12:	Number of Settlers in the Urban Israeli Settlements in the West Bank by Governorate and Population Size Groups, 2022	**58**
Table 13:	Number of Rural Israeli Settlements in the West Bank by Type of Settlement and Population Size Groups, 2022	**59**
Table 14:	Number of Settlers in the Rural Israeli Settlements in the West Bank by Type of Settlements and Population Size Groups, 2022	**60**
Table 15:	Number of Israeli Settlements in the West Bank by Governorate and Regional Council, 2022	**61**
Table 16:	Number of Settlers in the Israeli Settlements in the West Bank by Governorate and Regional Council, 2022	**62**
Table 17:	Number of Israeli Settlements in the West Bank by Governorate and Geographical Dispersion, 2022	**63**
Table 18:	Number of Settlers in the Israeli Settlements in the West Bank by Governorate and Geographical Dispersion, 2022	**64**
Table 19:	Number of Israeli Settlements in the West Bank by Governorate and Average Altitude (Meter), 2022	**65**
Table 20:	Number of Settlers in the Israeli Settlements in the West Bank by Governorate and Average Altitude (Meter), 2022	**66**

Table		Page
Table 21:	Number of Rural Israeli Settlements in the West Bank by Governorate and Overwhelming Ideology, 2022	**67**
Table 22:	Number of Settlers in the Rural Israeli Settlements in the West Bank by Governorate and Overwhelming Ideology, 2022	**68**
Table 23:	Number of Rural Israeli Settlements in the West Bank by Governorate and Organizational Affiliation, 2022	**69**
Table 24:	Number of Settlers in the Rural Israeli Settlements in the West Bank by Governorate and Organizational Affiliation, 2022	**70**

Introduction

Israeli settlements activities in Palestine is the most serious danger of the Israeli occupation that hampers the establishment of a viable national state of Palestine in the West Bank and Gaza Strip. With support from the Israeli government, many Israeli organizations and institutions are working on the implementation of an organized program that aims to expand the settlements in Palestine. Indeed, the settlements network and the accompanying changes in the demographical and topographical aspects are the main obstacle to establish the state of Palestine with geographical continuity.

The Israeli settlements movement does not only affect the political stability and security in Palestine. It also destroys the social, economic, and environmental balance of the Palestinian society and land by hampering the development of the Palestinian society, polluting the Palestinian environment, and playing a significant role in controlling, destroying and cantonizing Palestinian communities. Moreover, Israeli settlements are used as military bases to launch aggression, incursions and hostilities against the Palestinian people.

PCBS continues to publish annual reports in this series to present the main developments in Israeli settlements activities in Palestine, focusing on presenting quantitative descriptions of a number of the main indicators related to settlements and settlers.

This report is divided into four chapters: The first chapter contains the concepts and terms in this report. The second chapter presents the main findings. The third chapter discusses the methodology. The fourth chapter demonstrates data quality.

This report contains statistical data for the year 2022 on the population and geographical indicators of Israeli settlements in the West Bank: The number of settlers, the level and nature of settlements, the geographical dispersion, overwhelming ideology, and other related subjects.

November, 2023

Dr. Ola Awad
President of PCBS

Chapter One

Concepts and Terms

A Settlement:
A settlement, which is considered by the Israeli occupation as legal settlement and meets locality conditions. The Israeli Central Bureau of Statistics defines a locality as follows:
An inhabited place according to the following criteria:

1. Contains 20 or more inhabitants.
2. Self-ruled.
3. Not included in the formal borders of another locality.
4. Formally recognized.

This is in addition to the settlements and Jewish neighborhoods located in Jerusalem (J1).

Outpost:
Civil or semi military building, which is not recognized by Israeli authority. However, the recognition would come later at the politically right moment. Accordingly, an outpost may become a settlement or a military base.

Occupation Site:
Includes settlements, outposts, military settlements, semi-military settlements, agricultural settlements, Israeli industrial areas and Israeli military bases.

Yesha Council:
It refers to the council that represents settlers in the West Bank except that part of Jerusalem which was forcefully Annexed by Israel following its occupation of the West Bank in 1967. Yesha is also the representing body of a number of regional councils.

Regional Council:
It's an administrative authority representing a number of settlements.

Built –Up land in the Occupation Site:
It refers to all areas of human activity within a settlement including built-up areas, service facilities, public parks, squares, and roads. It excludes any land that is planned for construction according to the structural plan of the occupation site or confiscated land to be annexed later to the occupation site.

Urban Settlement:
It's a settlement that has 2000 or more inhabitants, beside those settlements located inside Jerusalem area (J1), which are classified as urban settlements regardless of the number of population.

Rural Settlement:
It's a settlement that has less than 2,000 inhabitants. It also includes agricultural localities, excluding settlements located inside Jerusalem area (J1), which are classified as urban settlements regardless of the number of population.

Moshav:
It refers to the rural settlement organized as a cooperative association, which has the right to agricultural farmland (as defined by the Israel Lands Administration). These settlements consist of family units, each of which is an independent economic entity. Part of the production and

economic administration of the moshav is handled by the cooperative association, and the residents determine the degree of cooperation.

Collective Moshav:
It refers to a collective rural settlement, where the production and marketing are cooperative and consumption is private.

Kibbutz:
It refers to a collective rural settlement with cooperative production, marketing, and consumption.

Institutional Settlement:
It refers to an institution, which has the characteristics of a settlement but is not within the administrative boundaries of another settlement.

Communal Settlement:
It refers to a settlement organized as a cooperative association, which has no right to farmland and its members determine the extent of its cooperative activities concerning production, consumption, municipal, and social activities.

Other Rural Settlement:
It's a settlement that has less than 2,000 inhabitants and not found in any type of the settlements above.

Geographical Dispersion of the West Bank:
This classification divides the West Bank into four areas (strips): The eastern strip, the mountain strip, the western hills strip, and greater Jerusalem strip.

Each area includes settlements that share certain similarities in terms of topography, proximity to Palestinian communities and main roads, economic infrastructure, the composition of the population, distance from the Green Line, and other similarities.

The Eastern Strip: It includes the Jordan Valley area and the shores of the Dead Sea (outside the Green Line), as well as the eastern slopes of the mountain range that divides the entire West Bank from north to south.

The Mountain Strip: The area on or adjacent to the peaks of the mountain range. This area is also known as the watershed line or the mountain-peak area.

The Western Hills Strip: It includes the western slopes of the mountain range, and extends to the Green Line to the west.

Greater Jerusalem Strip: This area extends across a wide radius around West Jerusalem. Although in purely geographical terms this area lies mainly in the Mountain Strip, it has unique characteristics that demand separate attention.

Average altitude (Meters):
The average height of land above the Level of the Sea (meters) in relation to main population center.

Jerusalem (J1):
It includes those parts of Jerusalem which were annexed by Israeli occupation in 1967. Those parts include the following localities: (Kafr A'qab, Beit Hanina, Shu'fat Camp, Shu'fat, Al

'Isawiya, Sheikh Jarrah, Wadi al Joz, Bab as Sahira, As Suwwana, At Tur, Jerusalem (Al Quds), Ash Shayyah, Ras al 'Amud, Silwan, Ath Thuri, Jabal al Mukabbir, As Sawahira al Gharbiya, Beit Safafa, Sharafat, Sur Bahir, Umm Tuba.).

Jerusalem (J2):
It includes the following localities: (Rafat, Mikhmas, Qalandiya Camp, Qalandiya, Beit Duqqu, Jaba', Al Judeira, Ar Ram & Dahiyat al Bareed, Beit A'nan, Al Jib, Bir Nabala, Beit Ijza, Al Qubeiba, Kharayib Umm al Lahim, Biddu, An Nabi Samwil, Hizma, Beit Hanina al Balad, Qatanna, Beit Surik, Beit Iksa, A'nata, Al Ka'abina (Tajammu' Badawi), Az Za'ayyem, Al 'Eizariya, Abu Dis, A'rab al Jahalin (Salamat), As Sawahira ash Sharqiya, Ash Sheikh Sa'd).

Chapter Two

Main Findings

2.1 Settlements

There were 151 settlements in the West Bank by the end of 2022; of which 26 settlements were in Jerusalem Governorate distributed as follows: 16 settlements in Jerusalem (J1), and 10 settlements in Jerusalem (J2). (See table 2).

Number of Israeli Settlements in the West Bank, by Governorate, 2022

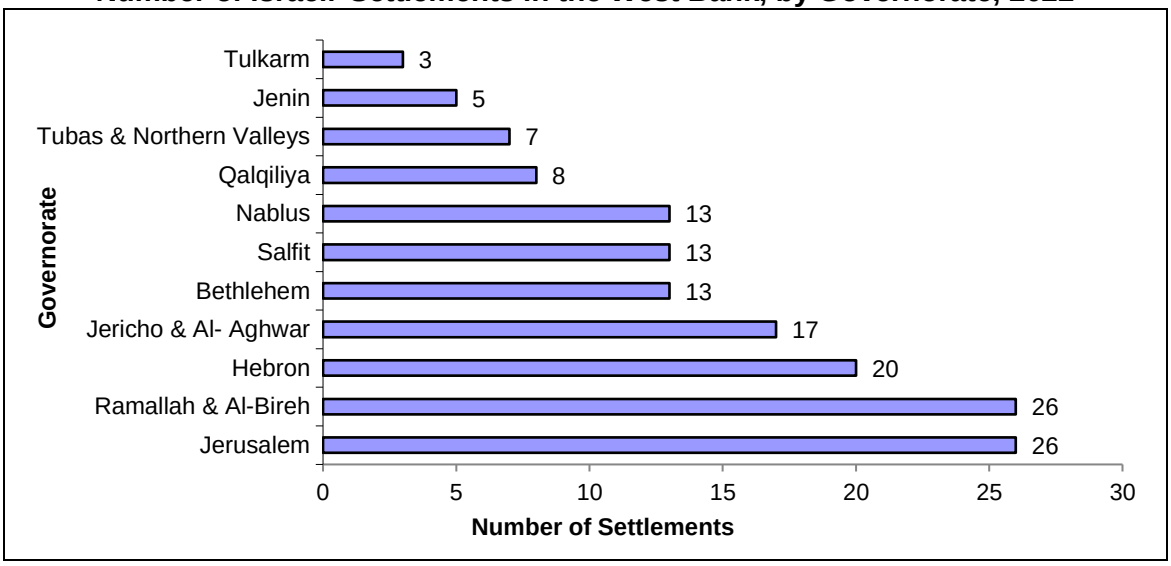

2.2 Number of Settlers

Data indicates that there were 745,467 settlers in the West Bank by the end of 2022. The majority of those settlers (336,272) live in Jerusalem Governorate. This figure comprises 246,990 settlers within Jerusalem Governorate (J1). (See table 3)

Number of Settlers (in thousands) in the Israeli Settlements in the West Bank, by Governorate, 2022

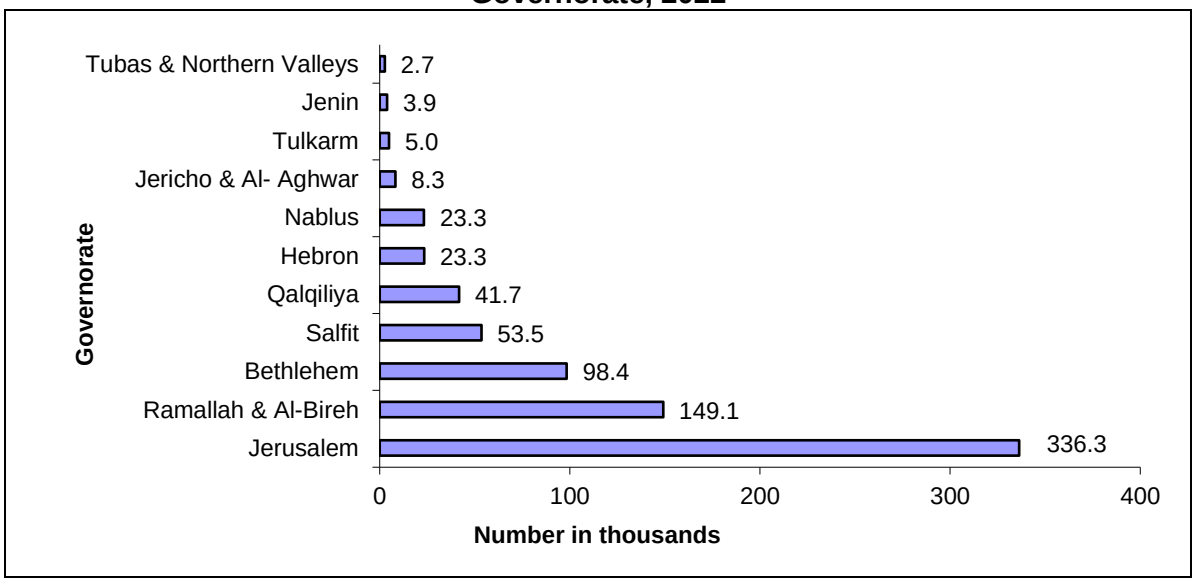

2.3 Stages of Settlement

Stage One (1967-1976): Building of settlements started selectively within a colonization policy based on quality, not quantity. Settlements, in this stage, were concentrated in Jerusalem and in the Jordan Valley, inspired by the Allon Plan.

Stage Two (1977-1984): During this stage, settlement movement grew greatly influencing and promoting the building and expansion of settlements.

Stage Three (1985-1990): During this stage, colonialism accelerated and the number of settlements grew to match the pace of the first stage.

Stage Four (1991-2022): Israel expanded the existing settlements during this period to compensate for the lack of new settlements. Expansion was achieved through population growth and the establishment of new 'neighborhoods' within existing settlements.

The overall number of settlements has increased from one settlement in 1967 to 151 settlements in 2022. (See table 5)

Number of Settlers in the Israeli Settlements in the West Bank for Selected Years

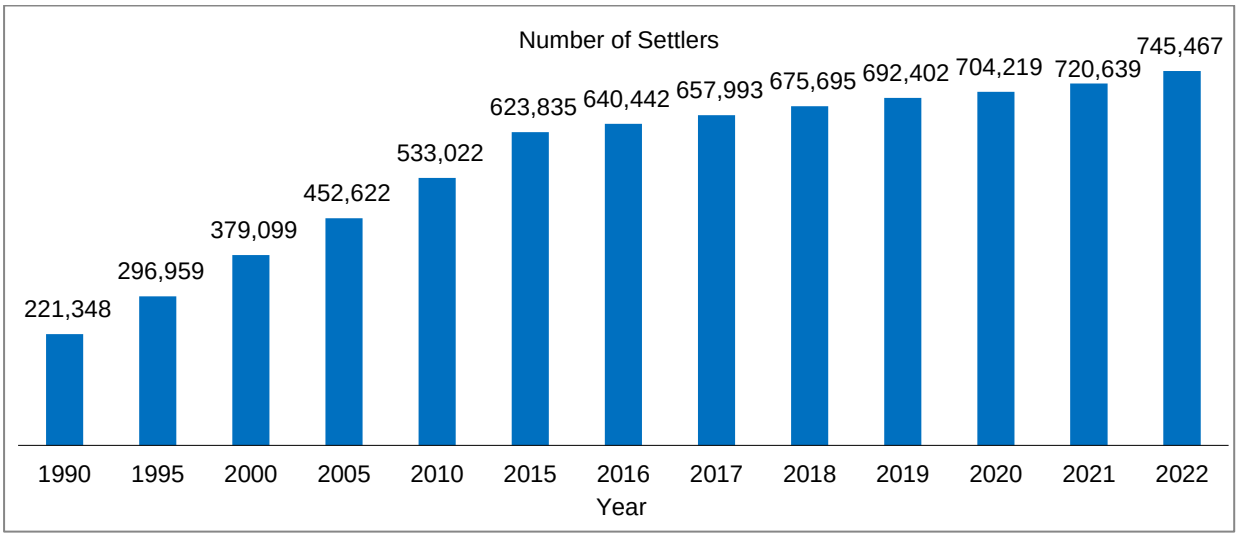

2.4 Nature of Settlements in the West Bank

At the end of 2022, there were 67 urban settlements in the West Bank; 22 in Jerusalem Governorate. Settlers in urban settlements represent around 91.4% out of all settlers in the West Bank.

Additionally, there were 84 rural settlements in the West Bank; 38 are classified as communal settlements with a population of 49,702 settlers, followed by Moshav settlements which are 17 settlements with a population of 6,760 settlers. (See tables 9 and 10)

2.5 Regional Councils

The regional councils are administrative authorities encompassing a number of settlements. Such councils are represented by Yesha which is a high council representing the settlers in the West Bank. However, Yesha does not represent J1 or the other formal settlements annexed to Israel.

The following data represent the year 2022. There are 6 regional councils in the West Bank:

- Shomeron: The number of settlements represented by this regional council is 35 with a population of 119,167 settlers;
- Arvot Ha Yarden (The Jordan Valley): The number of settlements represented by this regional council is 19 with a population of 6,910 settlers;
- Matte Binyamin: This council represents 32 settlements with a population of 229,098 settlers;
- Megilliot: The number of settlements represented by this regional council is 5 with a population of 1,833 settlers;
- Gosh Ezyon: This council represents 16 settlements with a population of 103,974 settlers;
- Har Hevron (Mount Hebron): This council represents 15 formal settlements with a population of 18,269 settlers. (See Tables 15 and 16)

2.6 Geographical Dispersion

Eastern Strip:
At the end of 2022, this area included 28 settlements with a population of 9,689 settlers representing 1.3% of all settlers in the West Bank.

Mountain Strip:
At the end of 2022, this area included 33 settlements with a population of 68,229 settlers representing 9.1% of all settlers in the West Bank.

Western Hills Strip:
At the end of 2022, this area included 53 settlements with a population of 235,951 settlers representing 31.7% of all settlers in the West Bank.

Greater Jerusalem Strip:
At the end of 2022, this area included 37 settlements with a population of 431,598 settlers representing 57.9% of all settlers in the West Bank. (See tables 17 and 18)

2.7 Overwhelming Ideology

The settlers' population in rural settlements is distributed among 84 settlements, including 25 religious settlements with a population of 26,027 settlers, 36 secular settlements with a population of 20,844 settlers, and 4 mixed settlements with a population of 4,478 settlers. There are no available data with respect to religious ideology of the remaining settlements (See tables 21 and 22).

2.8 Organizational Affiliation

This division applies to rural settlements. The majority of settlers living in rural settlements are affiliated with the Amana Movement (28,192 settlers living in 26 settlements). (See tables 23 and 24)

Chapter Three

Methodology

In addition to the objectives behind producing this report, this chapter presents the methodology used in data collection from different sources including Israeli Central Bureau of Statistics, and Jerusalem Institute for Israeli Studies.

3.1 Objectives:

1. To publish data on population and geographical indicators of Israeli settlements in the West Bank including the number of settlers, level and nature of the settlements, geographical distribution, prevalent ideology, and other related subjects.
2. To create a database to provide data on Israeli settlements in the West Bank.

3.2 Data Processing

Data of Israeli settlements include all the areas classified by the Palestinian Official sources as the West Bank, including settlements in J1, and no-man's-land in Ramallah & Al-Bireh Governorate, closed military areas along with the Green Line in the West Bank.

The Israeli settlements database contains many fields necessary for the preparation of tables. This database is updated annually and statistical tables were extracted based on the updated data as follows:

1. Updating the data related to the population of each settlement and the classification of new fields as either updated or revised.
2. Linking the population of each settlement with a population of attribution and the settlements for which data are available; data are usually updated yearly by Israeli statistics.
3. After updating the database, comprehensive editing and comparisons are done to examine the logicality and consistency of figures compared with previous data.
4. Matching results in the database with results in the original sources and within the same geographic area.
5. Tabulation and verification of results.

Figures in this report are based on the database created to provide data on Israeli settlements in the West Bank, which depends on the following sources:

1. Israeli Settlements Database:

Starting in 2002, PCBS has created and developed a database including all Israeli settlements in Palestine. This database is continuously updated using various data sources, such as the Palestinian Ministry of Planning and a number of Palestinian and Israeli sources, in addition to estimates based on statistical assumptions.

2. Israeli Central Bureau of Statistics (ICBS):

ICBS represents the main source of data on the annual population of Israeli settlements and the establishment date of settlements, the type of settlements, regional council and institutional affiliations.

It should be noted that this data source only covers Israeli settlements located in the West Bank. There is no data on settlements in Jerusalem area (J1).

3. Foundation for Middle East Peace (FMEP):

FMEP represents the main source of data on the annual population of Israeli settlements with a population of less than 5,000

4. The Jerusalem Institute for Israeli Studies:

The Jerusalem Institute for Israeli Studies represents the main source for data on settlers' population of the settlements located in Jerusalem area (J1).

Chapter Four

Data Quality

4.1 Data Accuracy

The preparation and dissemination of documented and updated statistics related to Israeli settlements in the West Bank is extremely needed as a major tool for decision makers. Thus, PCBS has undertaken the provision of statistical data on Israeli settlements in the West Bank, in terms of demographic features of the settlements under question. The collected data are a reference material for analytical studies dealing with the future prospects of the settlements' communities, and a step for developing a comprehensive database with respect to the settlements issue, and eventually it will be an information tool in the hands of all those who are interested, including strategic planners, decision-makers and researchers.

PCBS obtained data based on the constant annual growth rate of the last two years in estimating the population of the Israeli settlements in East Jerusalem in 2022. Due to the unusual dimension of population growth, the sources of this growth cannot respond to hypotheses including demographic exceptions, and particularly the flow of immigration or political trends that lead to discrepancies in population levels. However, the general estimates of the number of settlers in the Israeli settlements at the level of the West Bank are statistically accurate, as there are differences between the estimated value and the actual value amounting to 3%.

4.2 Comparability

- Data are for the period up to the end of 2022, unless otherwise stated.
- Statistics presented in this report are derived from various sources, which are not fully consistent; thus, this should be taken into consideration.
- Estimating the number of Israeli settlers in settlements located in J1 in 2022 is based on the constant annual growth rate of the last two years.
- Data derived from the publications of the Israel Central Bureau of Statistics do not include those parts of Jerusalem which were annexed by Israeli occupation in 1967, in addition to settlements annexed by Israel from Ramallah and Al-Bireh or Hebron Governorates.
- Definitions of Israeli settlements in terms of types are defined according to Israeli statistics

References

1. Palestinian Central Bureau of Statistics, 2022. Israeli Settlements and Land Grab Database (Unpublished Data). Ramallah- Palestine.
2. Palestinian Central Bureau of Statistics, 2022. Estimates based on the final results of Population, Housing and Establishment Census 2017. Ramallah-Palestine
3. PLO Negotiations Affairs Department, July 2009. Barrier to Peace: Assessment of Israel's Barrier Route. Ramallah-Palestine.
4. Foundation for Middle East Peace, May-June 2008. Report on Israeli Settlement in the Occupied Territories, Vol. 17, No. 3, Washington D.C.
5. Israel Central Bureau of Statistics, Statistical Abstract of Israel. Jerusalem, Various Years, (2003-2023)
6. The Jerusalem Institute for Israeli Studies 2023, Statistical Yearbook of Jerusalem 2022 (No 37). Jerusalem.
7. The Israeli Information Center for Human Rights in the Occupied Territories (B'TSELEM), 2002. Land Grab-Israel's Settlement Policy in the West Bank.
8. Colonization & Wall Resistance Comission, 2023. Israeli Settlements Database. Ramallah- Palestine.
9. Ministry of Local Government, 2017. Geographical Information Management System in Palestine (GeoMOLG). Ramallah- Palestine.